

井月吟行マップ

夏の伊那路

井月の足跡を訪ね歩きながら俳句を詠む



このマップは井月の伊那谷での足跡を訪ね歩きながら俳句を詠む【吟行】をサポートすることを目的に制作したマップです。

井月ゆかりの地や、井月の句に詠まれた風景を歩いて散策するのに適したコースをご紹介します。

春夏秋冬、四季折々の中で今回は夏向きの木陰コースを主として取り上げています。



下島熱(空谷)による「乞食井月」の素描

井月吟行マップ [夏の伊那路編] 平成26年度長野県地域元気づくり支援金事業

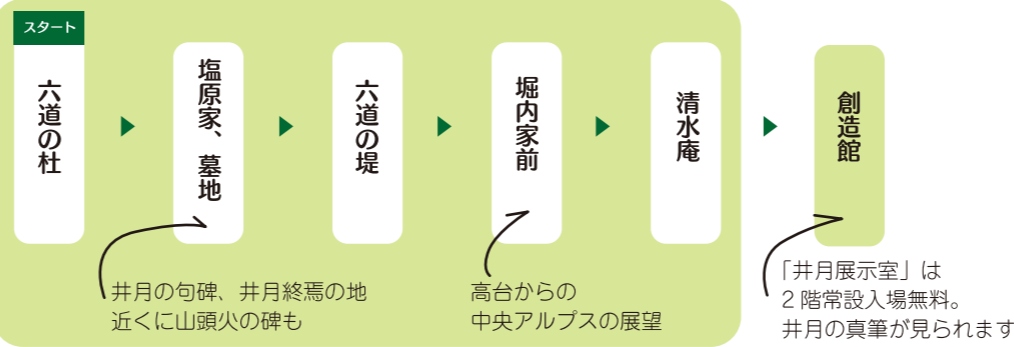
2015年1月発行 ●発行 伊那市教育委員会、千両千両井月さんまつり実行委員会 ●編集・デザイン アトリエエム 一般社団法人 井上井月顕彰会 〒396-0004 長野県伊那市手良中坪 1435 番地 TEL.0265-98-0117 FAX.0265-74-9911 URL http://www.seigetsu.org E-mail info@seigetsu.org

【写真提供】伊那市観光協会 ●本紙からの写真・文・イラストの無断転載を禁じます

AREA 1
半日墓参りコース
移動手段 車
所要時間 2時間30分

井月の墓参りと縁の地巡り 伊那市美篤～手良地区

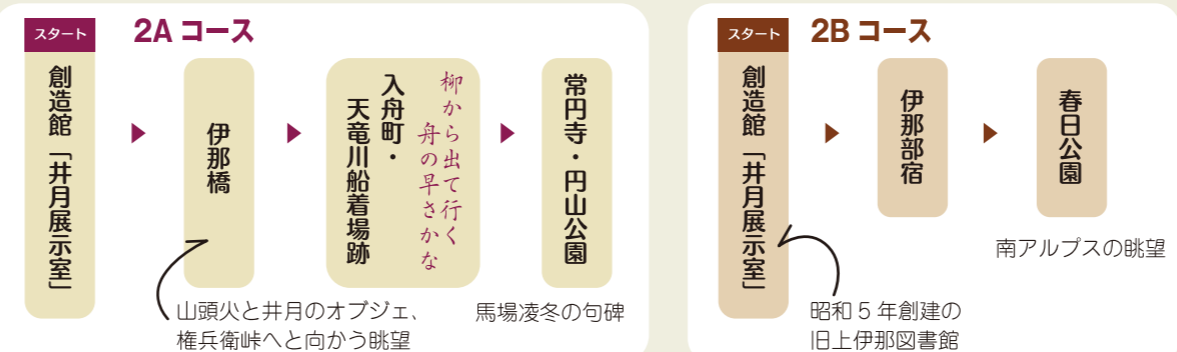
かつて井月を慕って墓参した山頭火になりきって井月縁の地を巡ります。



AREA 2
半日市街地コース
移動手段 徒歩
所要時間 2時間程度

井月と歩く伊那まち

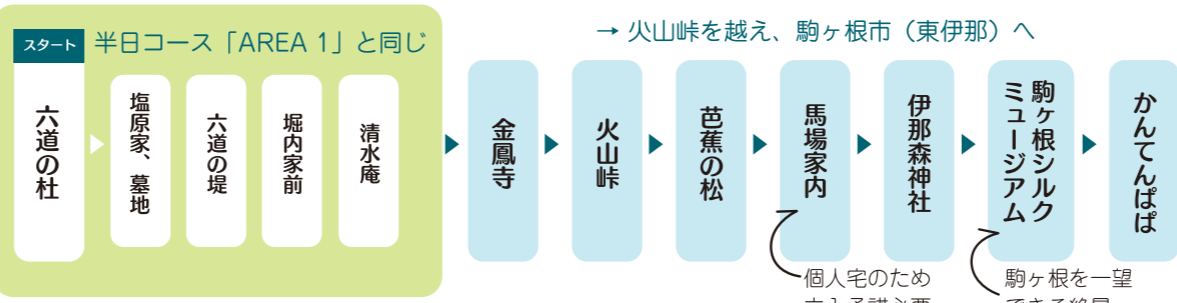
井月の真筆が見られる創造館をスタート地点に、天竜川など伊那のまちを散策します。



AREA 3
1日コース
移動手段 車
所要時間 5時間程度

井月終焉の峠を越えて

峠道は井月の人生そのもの、最後の旅となった伊那の里山を巡ります。



※写真・イラストはすべてイメージです。※季節の花・イベント・掲載写真の風景などは、気象状況等によりご覧いただけない場合があります。
※記載のコース・地図はルートのイメージであり、実際のもの・所要時間とは異なる場合があります。

タクシー・マイクロバス

ゆったりした吟行・句碑巡りには地元のタクシー・バスがおすすめです。

- タクシー 伊那つばめタクシー tel.0265-76-5111
白川タクシー tel.0265-72-2151
- バス 伊那バス観光 (わいプラザ) tel.0265-78-4321

吟行ツアーのご相談窓口

安心して吟行していただけるようお手伝いしますので、お気軽にご相談ください。

- 井上井月顕彰会 (吟行ツアー係) tel.080-3532-7677 (平日 9:00 ~ 17:00)
- 伊那市観光協会 (伊那市役所内) tel.0265-78-4111 (平日 9:00 ~ 17:00)

情報発信中!

井上井月顕彰会
URL <http://www.seigetsu.org/>

井上井月顕彰会公式ブログ
URL <http://blog.livedoor.jp/inoueseigetsu/>

