

2022 **3.20** 日
9:00~15:00頃

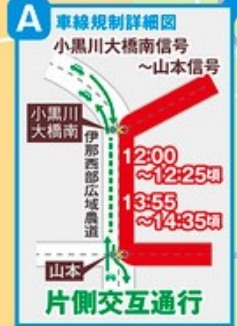
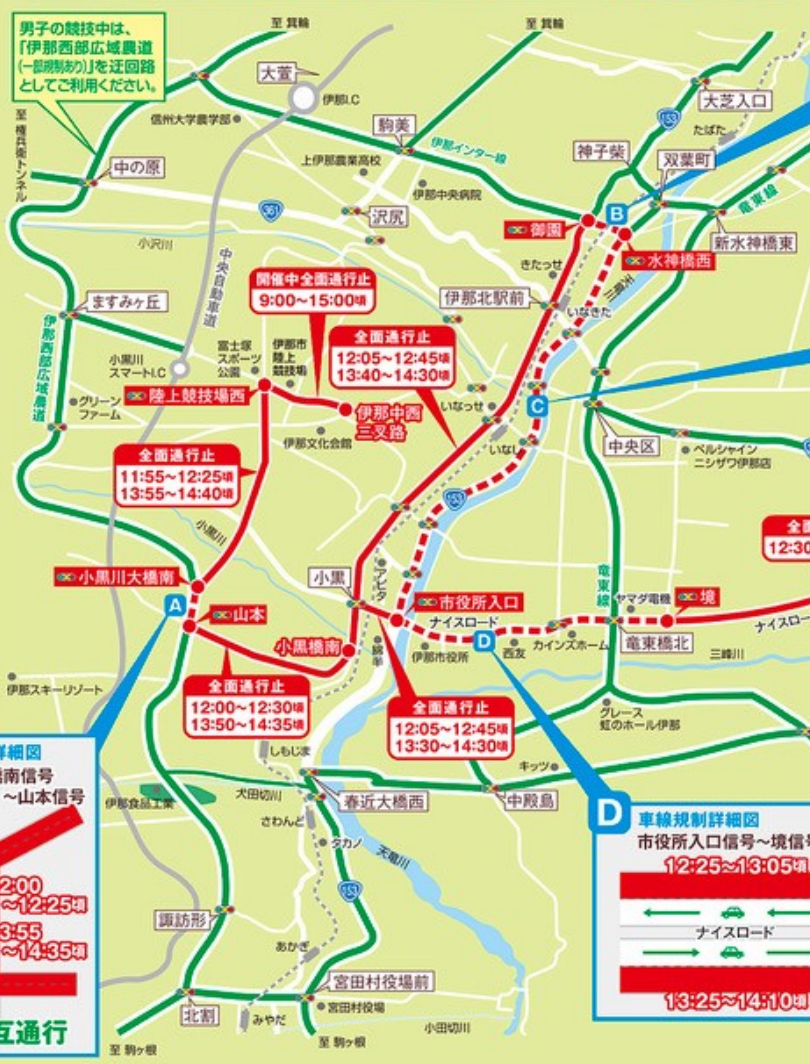
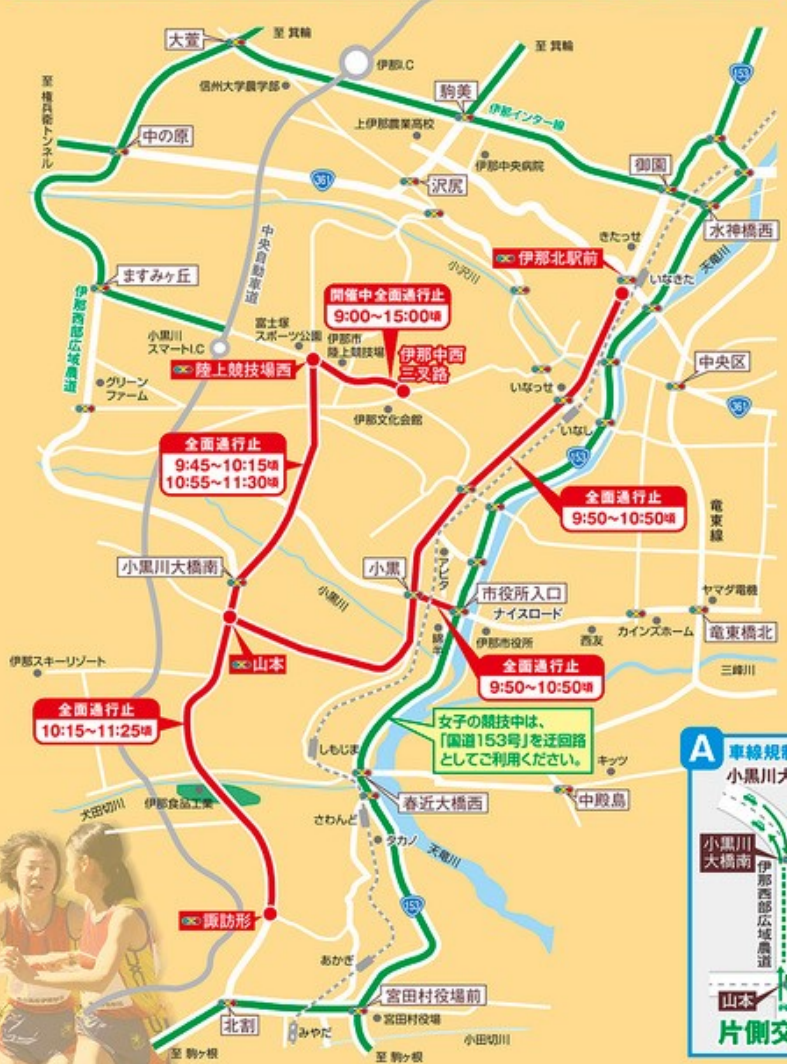
激走! 春の高校伊那駅伝2022 大会開催に伴う

交通規制のお知らせとご協力をお願い

交通規制への、ご理解とご協力をお願いいたします。
大会当日は、長時間・広範囲にわたり大規模な交通規制を行いますので、沿線以外の通行可能な道路でも混雑・渋滞が予想されます。ご不便をおかけしますが、春の高校伊那駅伝の開催に、皆様のご理解とご協力をお願いいたします。
●レース中は車輪、自転車、歩行者の横断も制限されます。
●コース周辺の道路で車輪の通行が制限されることがあります。
●コース手前の交差点で迂回をお願いしています。
交差点からコースの間に用事がある場合は、スタッフにその旨を伝えてください。

女子競技中 交通規制予定時間 **9:45~11:30**頃

男子競技中 交通規制予定時間 **11:55~14:40**頃



凡例

- 全面通行止
- 片側車線通行止
- 主要迂回路

時間帯片側通行

● 全面通行止
9:45~10:15頃
10:55~11:30頃

通行止ルートと●間の交通規制内容と時間

※交通規制に伴う迂回等については、警察官・係員・看板等の指示に従いご通行ください。
※バス路線の変更等のご案内は、裏面のコース案内図をご覧ください。

春の高校伊那駅伝実行委員会事務局 伊那市文化スポーツ部 スポーツ課
お問合せ先 tel0265-78-4111 内線2731・2732・2733

大会当日のお問合せ先 tel0265-73-1820

<http://www.ina-ekiden.jp/>

伊那市公式ホームページ「くらしの情報」→「スポーツ」→「春の高校伊那駅伝」 大会ホームページ Google Maps



激走! 春の高校伊那駅伝2022 コースのご案内

招待校 (予定 51校)

男子
 秋田工業(秋田)・伊賀白鳥(三重)・大牟田(福岡)
 学法石川(新潟)・九州学院(福岡)・倉敷(岡山)・埼玉栄(埼玉)
 須磨学園(兵庫)・世襲(山梨)・信台育英(東京)
 習志野学園奈良カレッジ(奈良)・敦賀北(福井)
 東京農大二(東京)・西脇工業(兵庫)・洛南(京都)

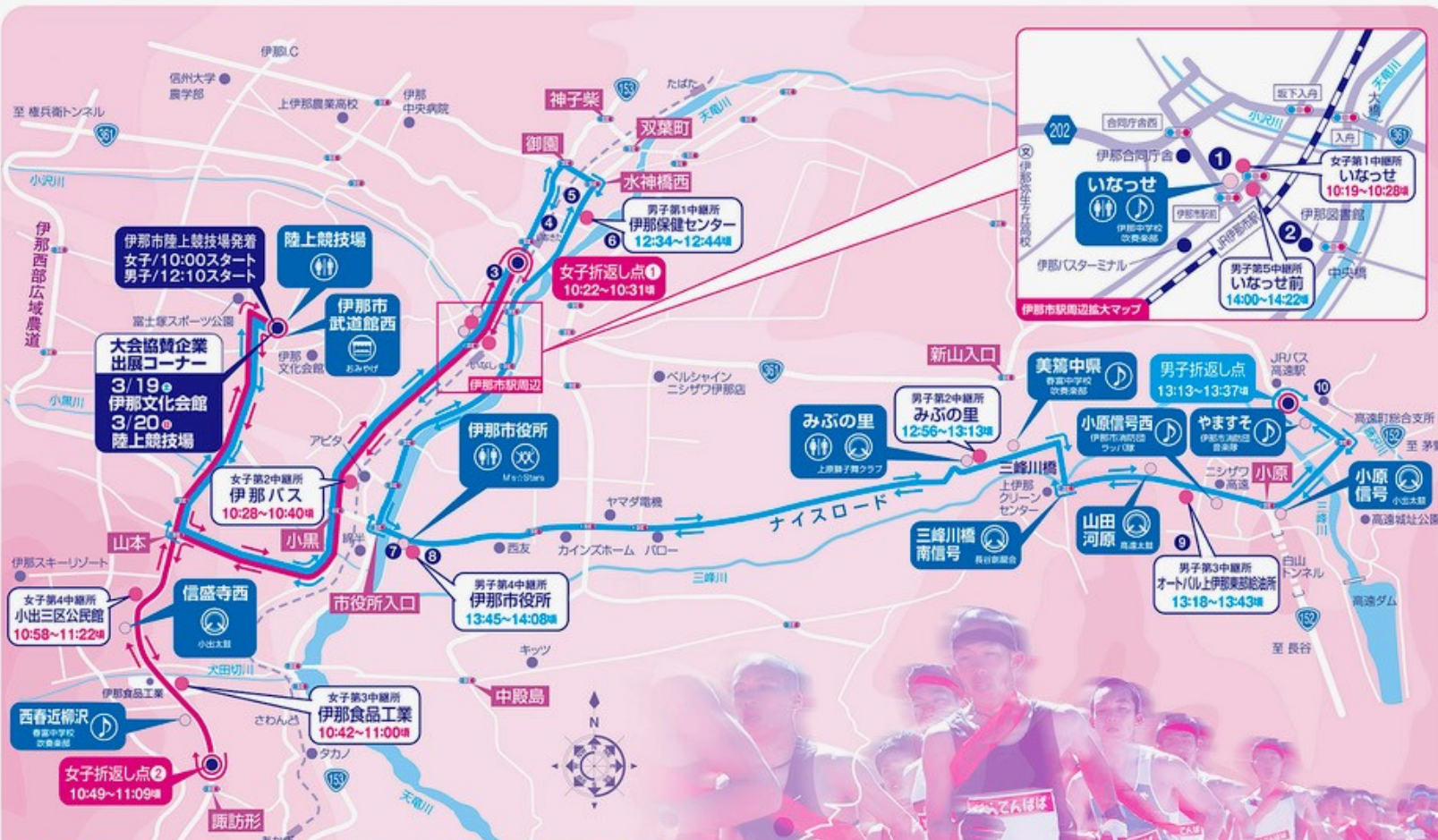
女子
 大原東英女学院(岐阜)・学法石川(新潟)
 北九州市立(福岡)・錦城学園(福岡)
 順天(東京)・富山商業(富山)・豊川(愛知)
 成田(千葉)・西脇工業(兵庫)・比叡山(山梨)
 立命館宇治(京都)

男子コース
42.195km

●第1区(7.98km):伊那市陸上競技場→伊那西部広域農道→山本交差点→県道南質輸沢渡線→伊那交差点→水神橋西交差点→国道153号→伊那保健センター●第2区(7.52km):伊那保健センター→市役所入口交差点→ナイスロード→みぶの里●第3区(7.2km):みぶの里→三峰川橋→県道沢渡高道線→小原交差点→国道152号→国道361号→高遠町商店街折返し→オートパル上伊那東部給油所●第4区(9.1km):オートパル上伊那東部給油所→県道沢渡高道線→三峰川橋→ナイスロード→伊那市役所●第5区(5.1km):伊那市役所→市役所入口交差点→国道153号→水神橋西交差点→伊那交差点→県道南質輸沢渡線→いなっせ●第6区(5.295km):いなっせ前→山本交差点→伊那西部広域農道→伊那市陸上競技場

女子コース
21.0975km

●第1区(5.9km):伊那市陸上競技場→伊那西部広域農道→山本交差点→県道南質輸沢渡線→いなっせ●第2区(2.6km):いなっせ→伊那北折返し→県道南質輸沢渡線→伊那J/S●第3区(4.3km):伊那J/S→山本交差点→伊那西部広域農道→伊那食品工業●第4区(4.7km):伊那食品工業→西春近柳折返し→小出三区公民館●第5区(3.5975km):小出三区公民館→伊那西部広域農道→伊那市陸上競技場



陸上競技場周辺の駐車場は、選手優先となります。観戦の方は、下記駐車場をご利用ください。

- 観戦者用無料駐車場のご案内**
 ※交通規制時間内は周辺道路が混雑しますのでお早めにお越しください。また、駐車台数に限りがありますので、乗り合わせでお越しください。
- | | |
|------------------|------------------------|
| ① いなっせ駐車場 ※ | ⑦ 伊那市役所西側駐車場 (東側は駐車禁止) |
| ② 中央駐車場 (図書館横) ※ | ⑧ 伊那市役所職員駐車場 |
| ③ 山寺駐車場 ※ | ⑨ 河南運動場 |
| ④ 伊那北駅北側駐車場 | ⑩ 高遠町文化センター駐車場 |
| ⑤ 小鳩園 | |
| ⑥ 伊那公民館 | |

※①②③の駐車場は、大会当日に限り無料開放します。(8:00~17:00)

バス路線変更のお知らせ
 大会開催中は、伊那J/SおよびJRバスにおいて下記の路線が変更となりますので、ご利用されるお客様はご注意ください。また、路線の一部が交通規制区間と重なるため、J/Sの運行に遅れが生じる場合がございます。大変ご迷惑をおかけいたしますが、予めご承知の上、ご利用いただきますようお願い申し上げます。

【伊那バス】9:50~14:30 お問合せ:0265-72-5111

- ◆伊那バスターミナルが使用できませんので、JR伊那駅が臨時停留所となります。(高速バスを含む全路線)
- ◆伊那橋・柳橋・オリンパス入口・下春日町・伊那バスターミナル・通り町・旭町・伊那北・前橋町・伊那年事務所前・水神町 はバスが通りません。
- 西箕輪線
 本社前=R153=伊那市駅=合庁前=本町 経由となります。
- 若宮・美原線
 本社前=R153=伊那市駅=中央橋 経由となります。

【JRバス関東】 お問合せ:0265-73-7171

- 高遠線 [伊那中央病院~高遠駅] (9:40~14:30の間の全便)
 「伊那旭町」「伊那通り」「入舟」「古町一丁目」の各バス停は、上記時間帯の乗降扱いを休止します。なお、「伊那北」は臨時バス停で乗降扱いいたします。
- 高遠線 (高遠さくら5の通 13:25発 伊那中央病院行の便)
 上記の便は、「高遠橋町」「高遠本町」の各バス停の乗降扱いを休止します。また、路線の一部が交通規制区間と重なるため、出発・到着が遅れることがあります。

【伊那バス・JRバス関東】9:50~14:30

- 伊那本線
 「下島・戸沢橋・清水坂・上島・小黒橋・本社前・オリンパス入口・下春日町・伊那バスターミナル・通り町・旭町・伊那北」の各バス停は、上記時間帯でバスが通りません。伊那駅前臨時停留所で乗降扱いいたします。
- 市街地循環バス (外回り・内回り)
 本社前=R153=伊那市駅=R153=ふれあい~な前=伊那公民館入口 経由となります。

市内で行われる地域・施設の応援活動

◆伊那市商店街 (西町~山寺)	◆伊那市役所 (本庁舎1階)
●1店1校応援団	●1校1チーム応援運動
●横断幕・タペストリー	3/9(水)~3/15(火)

凡例
 男子コース (赤線)
 女子コース (青線)
 ●中継所 ●応援イベント ●無料駐車場
 ① トイレ ② 太鼓演奏 ③ ダンス ④ 吹奏楽演奏



令和4年1月20日現在の予定です。
 新型コロナウイルス感染症の感染拡大状況により内容を変更する場合があります。