

広域図⑦

縮尺：1/12,000

360m



地図の豆知識 地図記号のなりたち

寺院(しん)
 仏教で、宇宙にあるすべてのものを森羅万象(しんらばんしょう)といいます。「卍(まんじ)」は、その「万」という文字を図であらわしたものです。お寺の建物の中に、この卍が、多く使われていることから、卍がお寺の地図記号になりました。(ほかにも由来があるようです。)



河川浸水想定区域 凡例

浸水した場合に想定される水深

	20.0m以上の区域
	10.0~20.0m未満の区域
	5.0~10.0m未満の区域
	3.0~5.0m未満の区域
	0.5~3.0m未満の区域
	0.5m未満の区域

土砂災害 凡例

	土砂災害特別警戒区域
	土砂災害警戒区域 (土石流)
	土砂災害警戒区域 (急傾斜)
	土砂災害警戒区域 (地すべり)

地図の豆知識

方位

地図はふつう北を上にしてかいてあります。北が上になっていない地図には方位をしめす記号がつけてあります。



寺院

P58 A-4

信濃33観音霊場第22番札所

羽広観音 仲仙寺



平安時代初期、慈覺大師円仁によって開かれた1200年の歴史を持つ観音霊場。古くから「馬の観音様」として信仰を集め、多くの絵馬が奉られている。

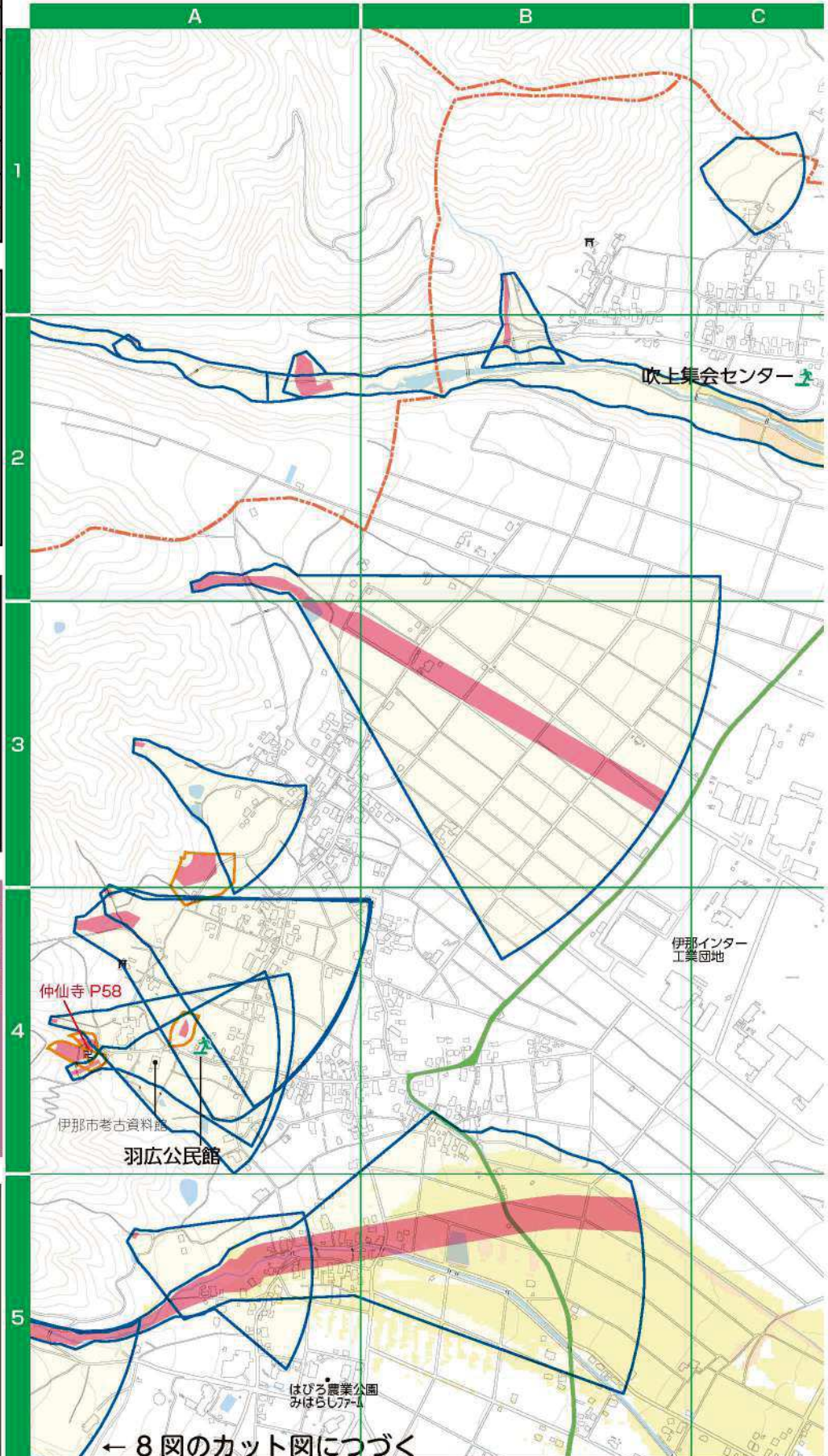
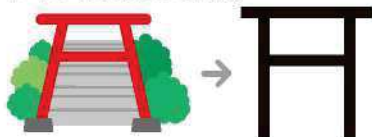
■伊那市西箕輪3052
 ■TEL:0265-73-5472 ■FAX:0265-74-7733

Pあり

地図の豆知識 地図記号のなりたち

神社(じんじや)

神社の入口の鳥居(とりい)をデザインしたものです。



← 8図のカット図につづく

道の駅大芝高原

P59 E-4

くつろげる温泉と森林浴

ふれあい交流センター 大芝の湯

広々とした大浴場、源泉ミルクバス、露天風呂、明るく広いサウナなどがあります。貸切専用の家族風呂もございます。

■上伊那郡南箕輪村2358-5
 ■TEL:0265-76-2614 ■FAX:0265-76-2714
 ■営業時間/10:00~21:30 (受付 21:00まで)
 ■定休日/木曜日 ■URL:htp://oshiba.jp ■E-mail:info@oshiba.jp



P あり

建築・不動産・製材

P59 E-3

天然素材の家づくり研究所

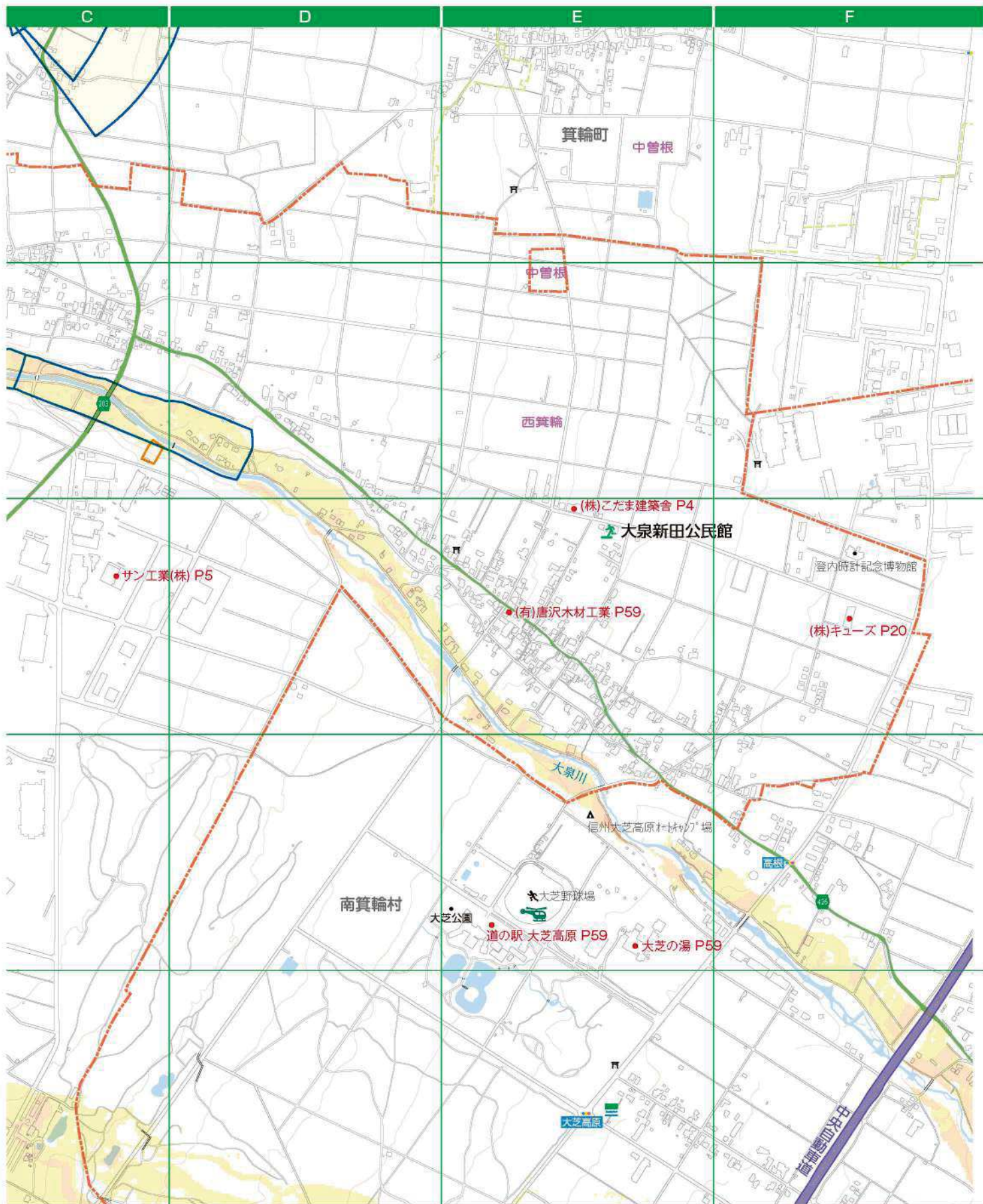
からむくの家 鯉唐沢木材工業

自社製材工場で丸太から製材し、床材・壁材・天井材に使用しています。良質の国産材を通常より低価格でお届けできるのが「からむくの家」の強みです。

■伊那市西箕輪2021-1
 ■TEL:0265-73-4338 ■FAX:0265-76-2918
 ■URL:https://www.karamoku.com ■E-mail:info@karamoku.com
 ■宅地建物取引業者免許番号/長野県知事(特)第3460号 ■建設業許可証/長野県知事許可(特-3)第11801号



P あり



防災マップ