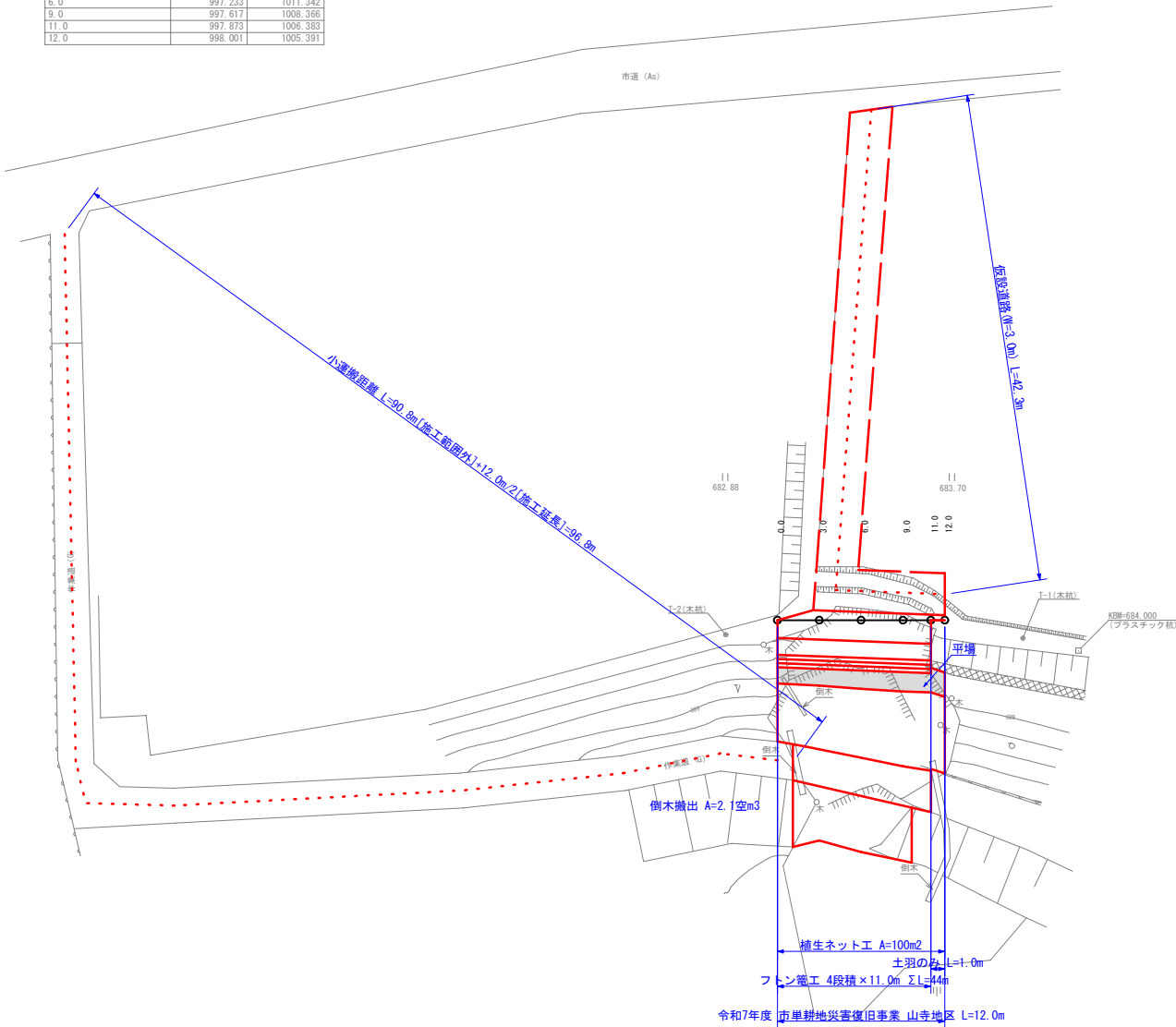


計画平面図 S=1/250

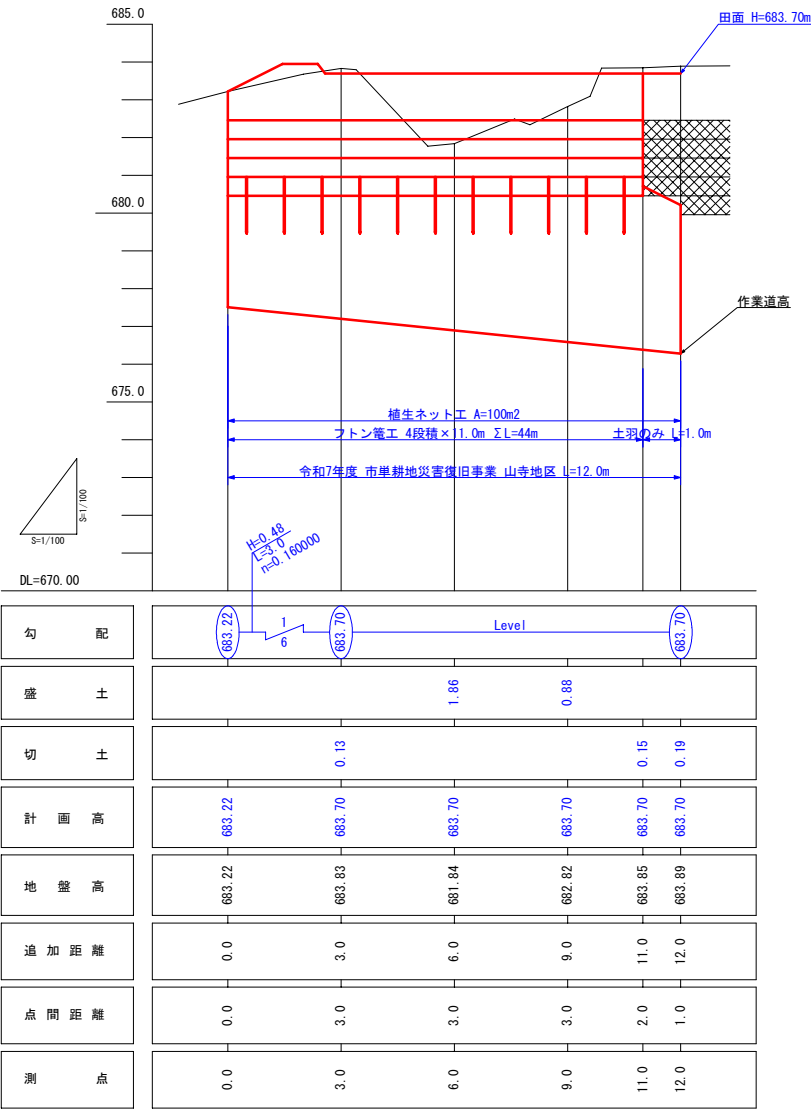


任意座標一覧

| 測 点 | X座標 | Y座標 |
|---------------|----------|----------|
| T-1 (木杭) | 1000.000 | 1000.000 |
| T-2 (木杭) | 997.036 | 1021.088 |
| K98 (プラスチック杭) | 1001.389 | 996.167 |
| 0.0 | 996.464 | 1017.292 |
| 3.0 | 996.848 | 1014.317 |
| 6.0 | 997.233 | 1011.342 |
| 9.0 | 997.617 | 1008.366 |
| 11.0 | 997.873 | 1006.383 |
| 12.0 | 998.001 | 1005.391 |



計画縦断面図

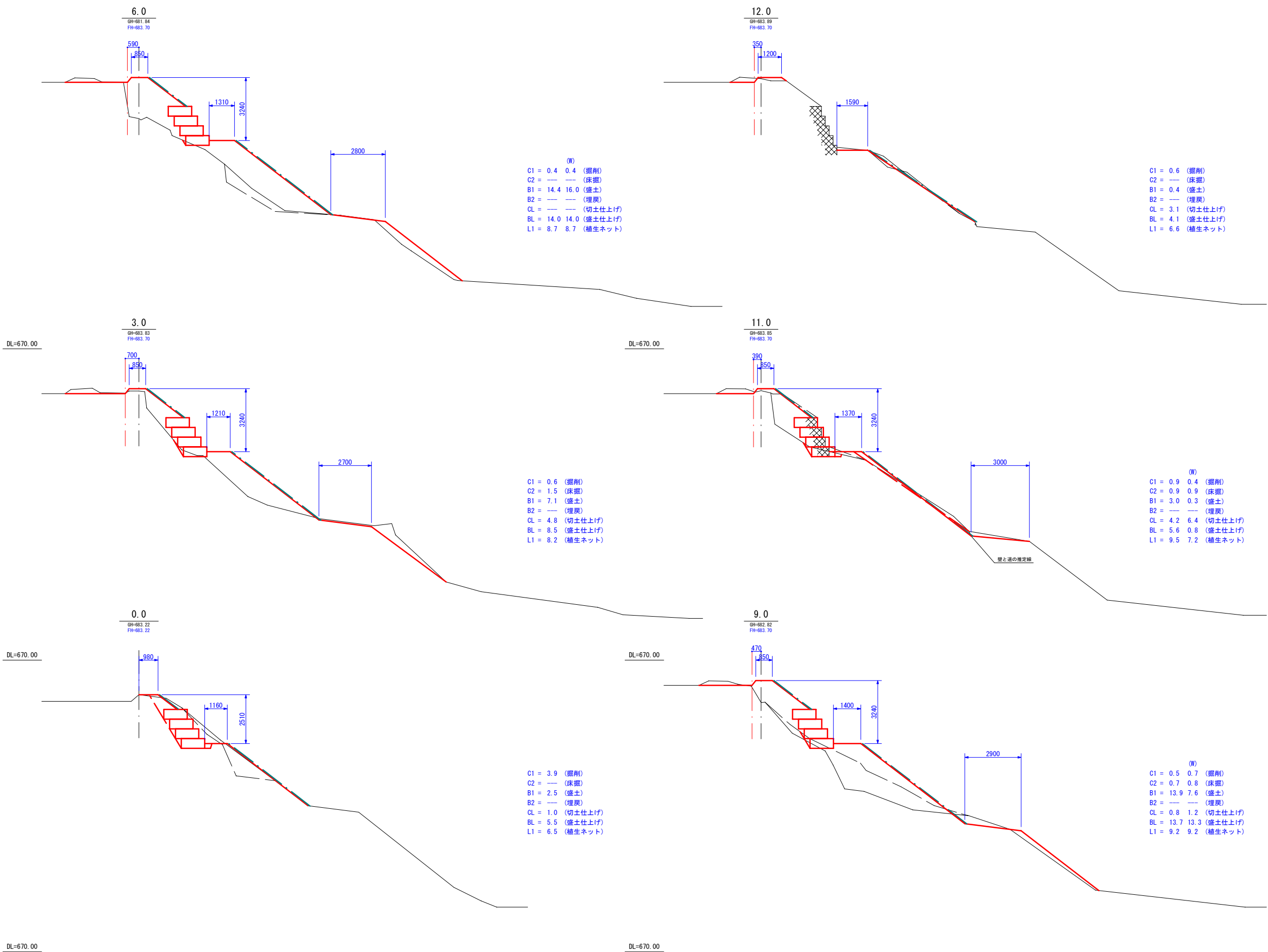


| | | | | |
|---------|--------|--------|--------|--------|
| 勾 配 | 683.22 | 683.70 | Level | 683.70 |
| 盛 土 | | 1.86 | 0.88 | |
| 切 土 | | 0.13 | 0.15 | 0.19 |
| 計 画 高 | 683.22 | 683.70 | 683.70 | 683.70 |
| 地 盤 高 | 683.22 | 683.83 | 681.84 | 682.82 |
| 追 加 距 離 | 0.0 | 3.0 | 6.0 | 9.0 |
| 点 間 距 離 | 0.0 | 3.0 | 3.0 | 3.0 |
| 測 点 | 0.0 | 3.0 | 6.0 | 9.0 |

令和7年度 市単耕地災害復旧事業 山寺地区 農地復旧工事

| | | | |
|-------|------------------|------|-------|
| 事 業 名 | 令和7年度 市単耕地災害復旧事業 | | |
| 地 区 名 | 山寺地区 | | |
| 図面名称 | 計画平面図・計画縦断面図 | | |
| 縮 尺 | 図示 | 図面番号 | 1 / 3 |
| 作成年月日 | 令和 年 月 日 | | |
| 測 量 | 長野県土地改良事業団体連合会 | | |
| 設 計 | 長野県土地改良事業団体連合会 | | |
| 発注主体 | 伊那市 | | |
| 施 工 | | | |

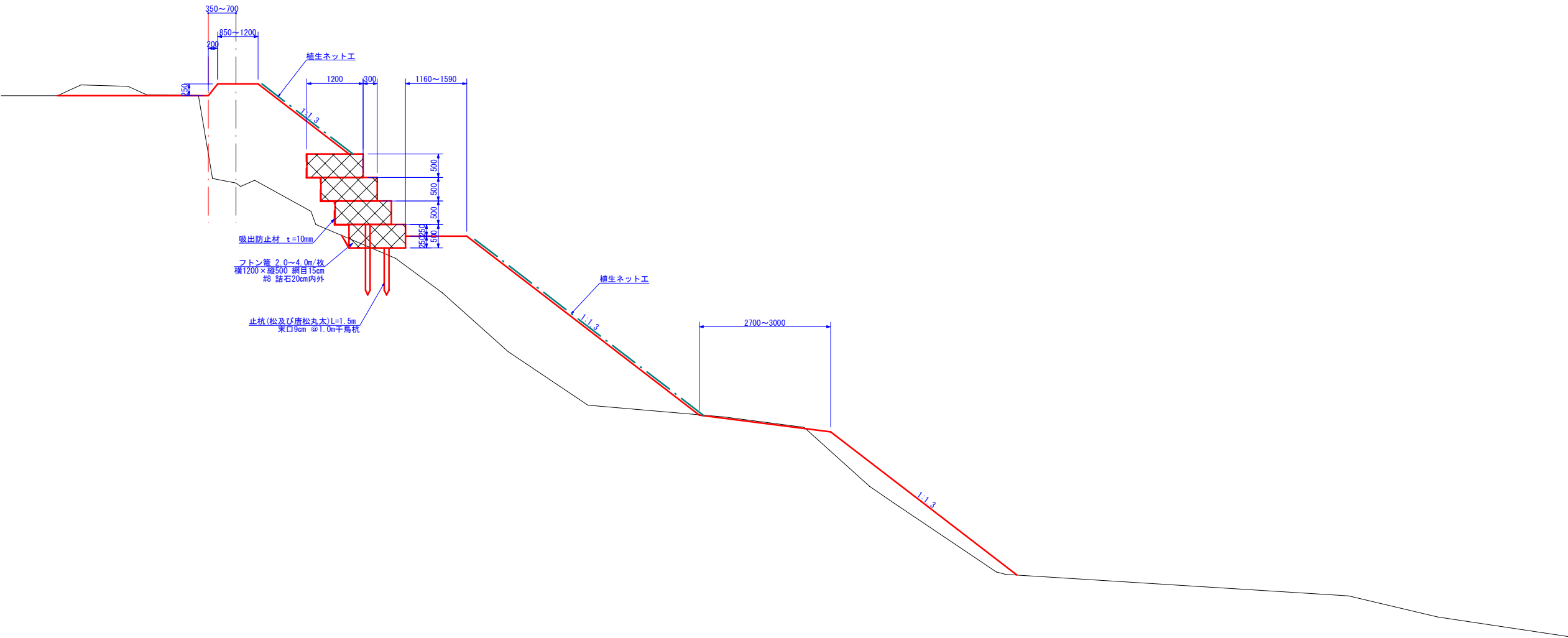
計画横断面図 S=1/100



令和7年度 市単耕地災害復旧事業 山寺地区 農地復旧工事

| | | | |
|-------|------------------|------|-------|
| 事業名 | 令和7年度 市単耕地災害復旧事業 | | |
| 地区名 | 山寺地区 | | |
| 図面名称 | 計画横断面図 | | |
| 縮尺 | 図示 | 図面番号 | 2 / 3 |
| 作成年月日 | 令和 年 月 日 | | |
| 測量 | 長野県土地改良事業団体連合会 | | |
| 設計 | 長野県土地改良事業団体連合会 | | |
| 発注主体 | 伊那市 | | |
| 施工 | | | |
| | | | |

標準断面図 S=1/50



令和7年度 市単耕地災害復旧事業 山寺地区 農地復旧工事

| | | | |
|-------|------------------|------|-------|
| 事業名 | 令和7年度 市単耕地災害復旧事業 | | |
| 地区名 | 山寺地区 | | |
| 図面名称 | 標準断面図 | | |
| 縮尺 | 図示 | 図面番号 | 3 / 3 |
| 作成年月日 | 令和 年 月 日 | | |
| 測量 | 長野県土地改良事業団体連合会 | | |
| 設計 | 長野県土地改良事業団体連合会 | | |
| 発注主体 | 伊那市 | | |
| 施工 | | | |
| | | | |