

伊那市統計書

令和7年版



長野県伊那市
令和8年3月

はじめに

この統計書は、「未来を織りなす 創造と循環のまち 伊那市」を将来像に掲げる本市の自然・人口・産業・経済・社会・教育・文化など各分野にわたる基本的な統計資料を総合的に収録したものです。市民の皆様をはじめ、各分野での計画立案や研究等の参考資料として広くご活用いただければ幸いです。

なお、掲載内容につきましては、紙面上の制約等から不十分な点もあるかと思いますが、皆様方のご意見等をいただきながら、今後内容の充実を図ってまいりたいと存じます。

最後に、本書の編集に当たりまして、貴重な資料をご提供いただきました関係各位に心から感謝いたしますとともに、今後とも一層のご協力をお願い申し上げます。

令和8年3月

伊那市長 白鳥 孝

ご利用にあたって

- 1 本書は、「伊那市」の区域内における全般的な基本的統計資料を掲載しています。
- 2 資料は主に市内各官公庁、団体、企業及び庁内各課等から収集したもので、資料の出所は各表の脚注に掲げ、刊行物によるものはその書名を付記してあります。
- 3 調査の時点、時期については、特に注記のないかぎり、次のとおりです。

「年次」…暦年(1月～12月)

「年度」…会計年度(4月～3月)

「年月日」…調査年月日

- 4 数字の単位未満は四捨五入してありますので、総数欄の数値と内容が一致しない場合もあります。

また、既に公表されている数値と相違するものは、編集の際に訂正したものです。

- 5 統計表中の符号の用法は、次のとおりです。

「-」…皆無または当該数値のないもの

「…」…不詳または資料が得られないもの

「0」…単位未満

「X」…当該数値の公表を差し控えたもの

- 6 統計表中、特に説明を要するものについては脚注とし、数値の単位は各表の下部右端に注記しましたが、一見明らかなものは省略しました。

市の概要

伊那市は、長野県の南部に位置し、南東側は南アルプスを境に山梨県と静岡県に接し、西側は中央アルプスを境に木曾地域に接しています。市域は667.93km²で、松本市、長野市に次いで県下3番目の面積であり、その市域に、南アルプスと中央アルプスの2つのアルプスがそびえています。2つのアルプスに抱かれた中央部には、標高約600mの伊那盆地が開け、天竜川や三峰川、その支流を合わせて南下し、扇状地や河岸段丘が形成されており、その上段からは広大なパノラマが展開しています。

また、東部に南アルプス国立公園、三峰川水系県立公園を、西部に中央アルプス国立公園を有し、自然に恵まれた地域となっています。

気候は内陸的で、年間平均気温が約12℃、年間の日照時間も長く、冷涼で住みよい環境にあります。

市の交通は、市の中央をJR飯田線が走り、中央本線・東海道本線に連絡しています。道路では、平成18年2月に「権兵衛トンネル」が開通した国道361号を始め、国道152号、153号及び県道が縦横に走り、東西・南北が結ばれ、交通の要衝となっています。西部には中央自動車道が南北に走り、伊那 ICに加え平成29年9月には小黒川PAにスマートICが開通しました。首都圏及び中京圏からもほぼ等距離にあり、位置的にも恵まれた地域です。また、令和3年3月には市道環状南線も全線開通し、幹線道路間の連絡がさらにスムーズになりました。

近年、食料品・機械器具・電子部品などの製造業が発展し、商業は上伊那地域の中心として成長しています。また、農業は恵まれた広大な農地を利用した伊那米や野菜・花き・畜産の総合産地としての地位を築いています。

上伊那地域の政治、文化、教育、経済、交通の中心地として、「未来を織りなす 創造と循環のまち」としてさらなる発展をめざしています。

市の沿革

平成18年3月31日に旧伊那市、旧高遠町、旧長谷村が合併して、人口約74,000人、面積667.93km²の新「伊那市」が誕生しました。

旧伊那市は、昭和29年4月1日に、伊那町・富県村・美篤村・手良村・東春近村・西箕輪村の1町5村の合併により発足し、昭和40年4月1日に西春近村が合併しました。

旧高遠町は、明治8年4月23日に長野県下で最も早く町制がしかれた西高遠町、東高遠町が、明治22年4月1日に合併して発足しました。その後、昭和31年には長藤村・三義村と合併し、昭和33年に藤沢村、昭和39年に河南村をそれぞれ編入合併しました。

旧長谷村は、昭和34年4月1日に美和村と伊那里村が合併し発足しました。

なお、新「伊那市」発足までの沿革(明治22年以降)は、次のとおりです。

【新「伊那市」発足までの沿革】



目 次

は じ め に … 2	8 配偶関係別15歳以上人口 … 28
ご 利 用 に あ た っ て … 3	9 常住人口・流入流出人口及び 昼間人口～通勤・通学ほか … 28
市 の 概 要 … 4	10 転入・転出者年齢区分別内訳 … 29
市 の 沿 革 … 5	11 世帯人員別世帯数(一般世帯) … 29
目 次 … 6	12 産業別就業者数の推移 … 30
	13 産業大分類別就業者数 … 30
1 地勢・位置・自然	14 産業(大分類)・年齢(5歳 階級)別15歳以上就業者数 … 31
1 市役所・総合支所・支所の位置 … 12	15 都道府県別異動者数 (県外1～12月の集計) … 32
2 面積の変遷 … 12	16 市町村別異動者数 (県内1～12月の集計) … 32
3 区域の境界 … 13	17 人口集中地区の状況 … 33
4 地 勢 … 13	18 男女別人口及び世帯数 … 34
5 山 岳 … 13	19 国籍別外国人登録者数 … 34
6 一級河川(市内流程) … 14	
7 地区別土地面積 … 14	3 農林業
8 土地利用状況 … 14	1 地区別農家数 … 35
9 気 象 状 況 … 15	2 地区別経営耕地規模別農家数 … 36
2 人口	3 地区別年齢別農業就業人口 … 37
1 伊那市の人口ピラミッド … 16	4 借入耕地のある農家数と面積 … 38
2 年齢(5歳階級)別人口 … 17	5 就業状態別世帯員数 (15歳以上) … 38
3 人口動態の推移 … 19	6 経営耕地面積 … 39
4 年齢(3区分)別人口の推移 … 22	7 農産物販売金額規模別 農家数(販売農家) … 40
5 人 口 動 態 … 22	8 転作等実施状況 … 41
6 地区別人口の推移 … 23	9 農産物販売金額 1位の部門別農家数 … 41
7 行政区別世帯数 及び男女別人口 … 26	10 果樹栽培農家数と栽培面積 … 42
	11 家畜飼養農家数 ・頭羽数の推移 … 43

12	農 用 機 械 台 数	… 43
13	貸付耕地・耕作放棄地・ 期間借地面積の推移	… 44
14	水稲及び水稲以外の 請負わせ農家数	… 44
15	雇用労働雇入れ農家数と人数	… 44
16	農地転用の状況	… 45
17	地区別農地転用の状況	… 45
18	農業共済の契約状況	… 46
19	農業共済の支払状況	… 46
20	地方卸売市場取扱状況	… 46
21	林 野 面 積	… 46

4 事業所

1	事業所数・従業者数の推移	… 47
2	産業大分類別事業所数の推移	… 48
3	産業大分類別従業者数の推移	… 48
4	市郡別事業所数・従業者数	… 49

5 商工業

1	商 業 の 推 移	… 50
2	商 業 の 概 況	… 51
3	卸売業・小売業の状況	… 54
4	市郡別商業の状況	… 55
5	工 業 の 推 移	… 56
6	工 業 の 概 要	… 57
7	県内市郡別工業の概要	… 58

6 建設・住宅

1	道 路	… 59
2	市 道 の 状 況	… 59
3	市道の幅員別状況	… 59
4	農道・林道の推移 (幅員別延長)	… 59
5	橋 梁 の 状 況	… 60
6	構造別公営住宅等管理戸数	… 60
7	団地別公営住宅等戸数	… 60
8	住宅の種類別世帯数 (一般世帯)	… 61
9	家屋台帳登載建物	… 61
10	建築確認申請受付状況	… 62
11	住宅の種類・所有関係別一般世帯数・ 世帯人員及び1世帯当たり人員	… 63
12	居住世帯の有無別住宅数及び住 宅以外で人が居住する建物数	… 64
13	住宅の種類・構造、 建築の時期別住宅数	… 64
14	住宅の建て方、 構造、階数別住宅数	… 65
15	住宅の所有の関係、腐朽・破損の有無、建 築の時期別住宅数(居住世帯あり)	… 66
16	住宅の種類別空家数並びに一時現在 者のみの住宅数及び建築中の住宅数	… 67
17	建築の時期、住宅の購入・新築 ・建て替え等別持ち家数	… 67
18	住宅の耐震診断の有無、耐震 改修工事の状況別持ち家数	… 68
19	リフォーム工事の状況、腐朽・破損 の有無、建築の時期別持ち家数	… 68
20	都 市 計 画 区 域	… 69
21	用 途 地 域	… 69
22	都 市 計 画 道 路 一 覧	… 69
23	国 土 調 査 一 覧	… 70
24	都 市 計 画 公 園 一 覧	… 72
25	下 水 道 の 整 備 状 況	… 73

7 運輸・通信・交通

1 市内鉄道各駅乗車人員 …	74
2 伊那バス（伊那営業所管内）輸送状況 …	74
3 J R バス乗車人員 …	74
4 地区循環バス乗車人員 …	75
5 市街地循環バス乗車人員 …	75
6 ぐるっとタクシー利用者数 …	75
7 南アルプス林道バス乗車人員 …	75
8 市営駐車場利用状況 …	76
9 軽自動車等保有台数 …	76
10 自動車保有台数 …	77
11 交通事故発生件数 …	77
12 交通災害共済加入状況 …	78
13 インターチェンジ利用状況 …	78
14 旅券交付者数 …	78
15 有線電話加入状況 …	79
16 ケーブルテレビ加入状況 …	79
17 ケーブルテレビ地区別加入状況 …	79

8 労働

1 職業紹介状況（一般） …	80
2 産業別一般新規求人状況 …	80
3 学校卒業者職業紹介状況 …	81
4 主要指標（県内） …	81

5 法規別労働組合数及び組合員数（上伊那管内） …	82
6 男女別有業者数の推移（県内） …	82
7 有業者の従業上の地位、雇用形態別割合（県内） …	83
8 産業別常用労働者1人県平均月間現金給与額 …	83
9 産業別常用労働者1人県平均月間労働時間数 …	83
10 雇用保険給付状況（一般） …	84
11 労働災害発生状況（上伊那管内） …	84

9 社会福祉

1 保育園及び認定こども園の状況 …	85
2 児童手当及び特例給付支給状況 …	85
3 生活保護・民生委員 …	85
4 高齢者福祉の状況 …	86
5 寝たきり・認知症高齢者 …	86
6 ひとり暮らし高齢者 …	86
7 介護保険第1号被保険者数 …	87
8 介護保険認定者数 …	87
9 居宅介護（支援）サービス受給者数（累計） …	88
10 施設介護サービス受給者数（累計） …	88
11 介護保険給付状況 …	88
12 身体障害者手帳交付 …	89
13 身体障害者等級別手帳交付者数及び福祉対策状況 …	89
14 知的障害者（児）名簿登載数及び療育手帳所持状況 …	89
15 国民健康保険の給付状況 …	90

16 後期高齢者医療給付状況 … 91	18 公害苦情処理件数 … 105
17 国民健康保険被保険者の理由別異動状況 … 91	19 犬の登録状況 … 105
18 国民年金加入状況 … 92	20 市営霊園の状況 … 105
19 国民年金の受給状況(旧法) … 92	21 火葬場利用状況 … 105
20 国民年金の受給状況(新法) … 92	
21 心配ごとと相談 … 93	
22 各種募金の実績の推移 … 93	
23 社会福祉施設一覧 … 94	

10 保健衛生

1 医療関係従事者 … 97
2 医療施設等 … 97
3 伊那中央病院利用状況 … 98
4 伊那中央病院医師等職員数 … 98
5 合計特殊出生率 … 99
6 死因別死亡者数 … 99
7 年齢別死亡者数 … 100
8 がんの部位別死亡者数 … 100
9 年齢別受診者数 … 100
10 医学的判定結果 … 101
11 がん検診受診状況 … 101
12 循環器健康診査受診状況 … 102
13 伊那市国保特定健診結果 … 102
14 献血状況 … 103
15 定期予防接種等実施状況 … 103
16 ごみ処理状況 … 104
17 衛生センター処理状況 … 104

11 金融

1 中小企業融資の状況 … 106
2 手形交換高の状況 … 107
3 保証協会の取扱状況 … 107

12 市民生活

1 主要都市別消費者物価指数等の推移 … 108
2 消費者物価指数の推移 … 108
3 電力・電灯需要の状況 … 109
4 水道施設の状況 … 109
5 市営上水道及び簡易水道普及状況 … 110
6 市営水道の概要 … 110
7 下水道普及状況 … 111
8 浄化槽設置数 … 112
9 たばこの販売状況 … 112
10 テレビ受信契約数 … 112
11 市民課窓口事務処理状況 … 112
12 登記申請等の状況(上伊那) … 113
13 都市勤労者1世帯1ヶ月間の収支 … 113

13 教育・文化

1	学校施設の状況	114
2	学校総覧	115
3	幼稚園の状況	115
4	小学校の状況	115
5	中学校の状況	116
6	中学校卒業後の状況	116
7	高等学校の状況	116
8	高等学校卒業後の状況	116
9	高等学校卒業者の学校別志願数及び進学者数	117
10	高等学校卒業者の都道府県別大学等進学者数	117
11	高等学校卒業者の県内地区別就職者数	117
12	高等学校卒業者の産業大分類別就職者数(県内)	118
13	児童生徒の体位	118
14	学童クラブ一覧	119
15	公民館利用状況及び分館数	119
16	伊那市立図書館利用状況	120
17	スポーツ少年団数及び人員	120
18	施設利用状況	121
19	体育施設一覧	122
20	長野県伊那文化会館利用状況	124
21	指定等文化財	125

14 観光

1	伊那市観光地利用状況推移	130
2	伊那市観光地利用状況推移(日帰り・宿泊別利用客数)	131
3	観光行事と祭り	132

4	伊那まつり参加数の推移(市民おどり)	132
5	保養センターの利用状況	133
6	娯楽・宿泊施設数	133
7	みはらしの湯入場者数	134
8	さくらの湯入場者数	134
9	西駒山荘利用状況	134
10	北沢峠こもれび山荘(旧長衛荘)利用状況	134
11	仙丈小屋利用状況	134
12	塩見小屋利用状況	134

15 治安・消防

1	刑法犯発生検挙状況(市内)	135
2	未成年者の犯罪状況(伊那警察署管内)	135
3	消防現有勢力	135
4	火災件数及び損害状況	136
5	原因別火災発生状況	136
6	救急車事故別出動状況(市内)	136
7	救急車事故種別搬送人員の症状程度状況(市内)	136
8	救急車事故種別出動件数時間帯状況(市内)	137
9	中央自動車道救急業務実施状況(伊那消防署管内)	137

16 財政

1	一般会計歳入歳出決算状況	138
2	公営企業・特別会計歳入歳出決算状況	141
3	普通会計性質別歳出決算状況	142
4	市債年度末現在高(一般会計)	142
5	財政力状況	143

6 市有財産の状況 …	143	18 伊那市の都市像	
7 公共用地用途別分類 …	143	将来像 …	152
8 市税収入の状況 …	144	市章 …	152
9 市税の状況 …	145	伊那市の歌 …	153
10 市民税課税所得金額 …	146	伊那市の花、木、鳥 …	154
11 都市計画税の概況 …	146	友好都市 …	155
12 家屋の状況 …	146	伊那市の市民生活 …	157
13 土地資産の概況 …	147	県下市町村との比較 …	158
14 固定資産税等の納税義務者数 …	147	令和7年のおもなできごと …	159
15 土地価格(地価公示)の推移 …	148		
16 基金の状況 …	148	19 付録	
17 行政		執行機関・議決機関 …	162
1 主要選挙の実施状況 …	149	歴代市長 …	163
2 選挙人名簿登録者の状況 …	149	歴代市議会議長 …	163
3 市議会開会状況 …	150	歴代市議会副議長 …	163
4 常任委員会の状況 …	150	歴代市町村長 …	164
5 議決事件及び議決態様 …	150	(旧伊那市、旧高遠町、旧長谷村)	
6 請願・陳情の処理状況 …	151	歴代市町村議会議長 …	165
7 市報発行状況 …	151	(旧伊那市、旧高遠町、旧長谷村)	
8 市職員数 …	151	都市宣言一覧 …	166
		伊那市組織機構図 …	167
		市内の主な施設、事業所一覧 …	168
		伊那市民憲章 …	175

1 地勢・位置・自然

1 市役所・総合支所・支所の位置

名称	所在	標高(m)	位置	備考
伊那市役所	下新田3050番地	632	東経137° 57' 北緯35° 49'	平成5年5月 庁舎移転
高遠町総合支所	高遠町西高遠810番地1	760	東経138° 03' 北緯35° 50'	
長谷総合支所	長谷溝口1394番地	843	東経138° 05' 北緯35° 47'	
富県支所	富県6393番地1	710		
美篤支所	美篤4999番地1	717		
手良支所	手良沢岡862番地1	737		
東春近支所	東春近1826番地	622		
西箕輪支所	西箕輪4000番地8	830		
西春近支所	西春近5146番地2	613		

2 面積の変遷

旧伊那市

年月日	合併・編入・分割した地域	合併・編入・分割した面積 (k㎡)	合併・編入・分割後の市域面積 (k㎡)
昭和29. 4. 1	伊那町・富県村・美篤村・手良村・東春近村・西箕輪村合体合併市制施行	171.94	171.94
昭和29. 12. 31	西箕輪中曽根部落分市、中箕輪町へ合併(521人)	▲ 1.04	170.90
昭和31. 6. 15	箕輪町から二軒家部落編入(62人)	0.01	170.91
昭和40. 4. 1	西春近村合併(5, 160人)	37.84	208.75
平成元. 11	国土地理院による面積修正	▲ 1.11	207.64

旧高遠町

年月日	合併・編入・分割した地域	合併・編入・分割した面積 (k㎡)	合併・編入・分割後の市域面積 (k㎡)
昭和31. 9. 30	高遠町・長藤村・三義村合体合併	80.62	80.62
昭和33. 4. 1	藤沢村合併	43.98	124.60
昭和39. 4. 1	河南村合併	14.66	139.26
平成元	国土地理院による面積修正	0.10	139.36

旧長谷村

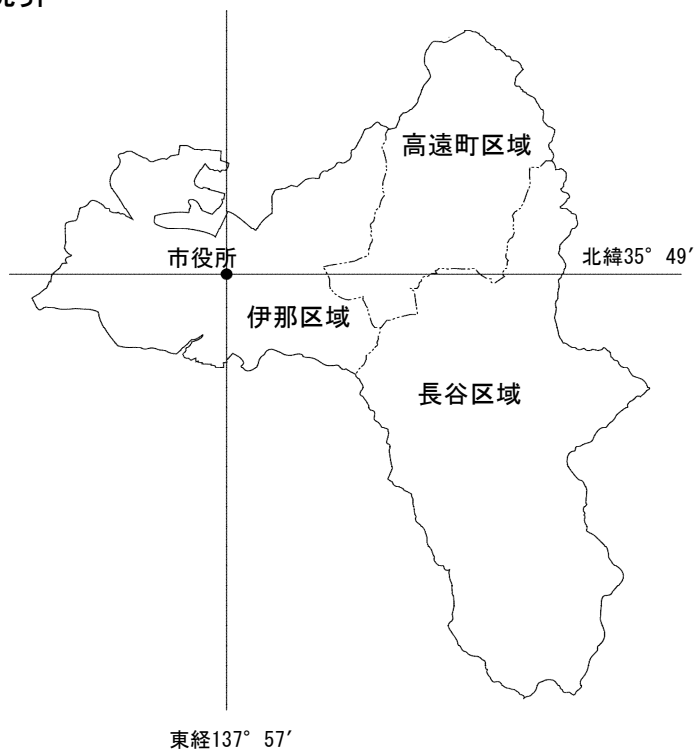
年月日	合併・編入・分割した地域	合併・編入・分割した面積 (k㎡)	合併・編入・分割後の市域面積 (k㎡)
昭和34. 4. 1	美和村・伊那里村合体合併	320.28	320.28
平成元	国土地理院による面積修正	0.53	320.81

伊那市

年月日	合併・編入・分割した地域	合併・編入・分割した面積 (k㎡)	合併・編入・分割後の市域面積 (k㎡)
平成18. 3. 31	伊那市・高遠町・長谷村新設合併	667.81	667.81
平成27. 3. 6	国土地理院による面積修正	0.12	667.93

1 地勢・位置・自然

3 区域の境界



4 地勢

総面積	667.93km ²
広ぼう	東西37.2km南北44.7km
最高地	3,052m(塩見岳東峰山頂)
最低地	590m(東春近田原)
人口	64,636人(住民基本台帳)
人口密度	96.8人/km ²
世帯数	28,960世帯(住民基本台帳)
市役所への最遠地区	藤沢古屋敷 20km

※令和7年10月1日現在

※最遠地区までの距離は直線距離

5 山岳

伊那区域

名称	標高(m)
将基頭山	2,730
権現山	1,750
蔵鹿山	1,520
高烏谷山	1,331
沢山	1,300

高遠町区域

名称	標高(m)
入笠山	1,955
守屋山	1,651
鉢伏山	1,454
三界山	1,396
月蔵山	1,192

長谷区域

名称	標高(m)
塩見岳	3,052
仙丈ヶ岳	3,033
三峰岳	2,999
東駒ヶ岳	2,967
鋸岳	2,685

1 地勢・位置・自然

6 一級河川(市内流程)

名 称	流 程 (m)	名 称	流 程 (m)
天 竜 川	12,500(118,453)	三 峰 川	52,730
大 泉 川	2,450(6,649)	小 松 川	1,830
大 清 水 川	6,400(6,900)	柴 尾 川	200
瀬 沢 川	3,010(3,200)	金 井 沢	1,000
沢 岡 川	1,450	藤 沢 川 (高 遠)	13,080
八 ツ 手 川	600	松 倉 川	4,000
棚 沢 川	6,000	小 田 井 入 沢	1,000
土 王 田 川	2,200	渡 沢 川	2,800
小 沢 川	6,976	黒 沢 川	2,300
穴 沢 川	1,550	板 山 沢	900
小 黒 川 (伊 那)	13,407	山 室 川	14,000
戸 沢 川	1,700	半 対 川	820
小 戸 沢 川	2,520	宮 沢 川	2,150
犬 田 切 川	5,109	鹿 塩 沢 川	2,000
猪 の 沢 川	3,150	黒 川	12,753
藤 沢 川 (伊 那)	6,104	戸 台 川	8,066
堂 沢 川	2,193(3,590)	小 黒 川 (長 谷)	11,772
大 沢 川 (宮 田)	438(5,197)	塩 沢	1,090
大 沢 川 (東 春 近)	9,420	丸 山 谷	1,750
竹 松 川	3,020	小 瀬 戸 谷	300
保 谷 沢 川	1,030	荒 川	1,660
新 山 川	5,400	北 荒 川	150

※流程の()内は全長
資料:伊那建設事務所

7 地区別土地面積

	総 数	伊 那	富 県	美 篤	手 良	東 春 近	西 箕 輪
面積 (k m ²)	667.93	57.33	33.35	13.89	25.14	16.20	24.12
構成比 (%)	100.0	8.6	5.0	2.1	3.8	2.4	3.6
	西 春 近	高 遠	長 藤	三 義	藤 沢	河 南	長 谷
面積 (k m ²)	37.65	12.00	21.13	47.56	44.02	14.67	320.87
構成比 (%)	5.6	1.8	3.2	7.1	6.6	2.2	48.0

資料:国土地理院(総数のみ)

※地区別土地面積は国土地理院が総数を修正した際、従前の総数に対する地区別土地面積の割合で案分し算出した数値。

8 土地利用状況

	総 数	田	畑	山 林	原 野	宅 地	そ の 他
面積 (k m ²)	667.9	37.8	16.6	293.3	55.3	20.3	244.6
構成比 (%)	100.0	5.7	2.5	43.9	8.3	3.0	36.6

※令和7年1月1日現在

資料:税務課

1 地勢・位置・自然

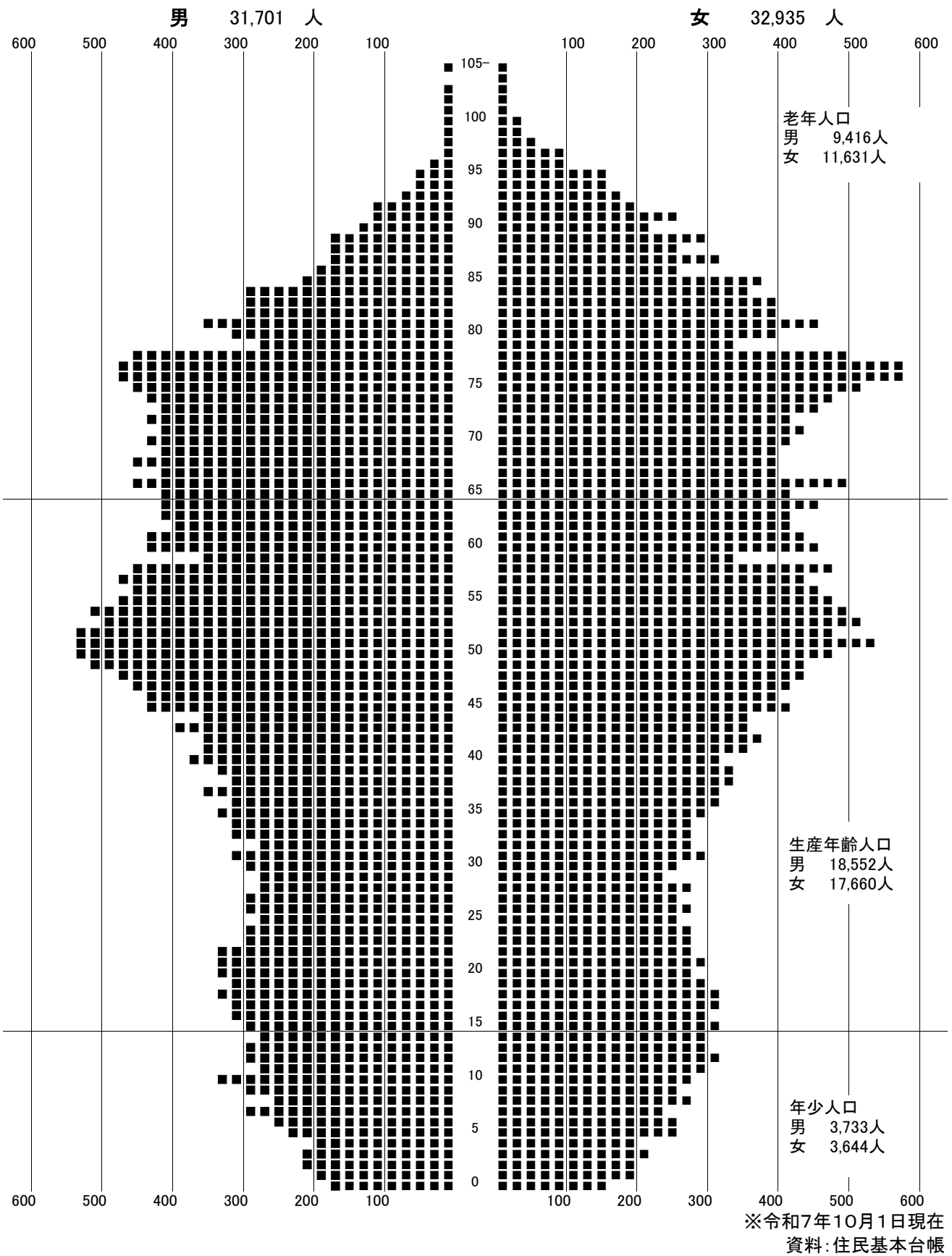
9 気象状況

年次	気 温 (°C)					降水量(mm)	
	最 高		最 低		平 均		
	観測値	月 日	観測値	月 日			
H27	34.8	8/8	-11.0	2/2	11.8	1,303	
28	33.5	8/6	-13.9	1/25	11.9	1,427	
29	33.4	8/9	-10.7	1/25	10.9	1,021	
30	35.9	7/18	-11.2	2/9	12.0	1,402	
R1	35.0	8/2	-9.6	1/27	11.8	1,192	
2	35.0	8/20	-10.3	2/7	12.0	1,443	
3	34.7	8/4 8/6	-9.4	1/20	11.8	1,534	
4	35.3	7/1	-10.7	1/2	11.6	1,019	
5	34.8	7/17	-11.2	1/26	12.3	1,337	
6	35.4	8/3	-8.8	1/14	12.6	1,651	
7	34.4	7/7	-10.3	2/9 2/23	12.2	1,250	
R 7 年 次 月 別 内 訳	1月	10.9	1/24	-8.3	1/11	0.0	21.5
	2月	12.3	2/27	-10.3	2/9 2/23	-0.8	16.5
	3月	23.0	3/27	-4.7	3/8	5.2	105.0
	4月	26.8	4/19	-1.6	4/5	11.0	62.5
	5月	30.2	5/21	3.9	5/5	15.7	206.5
	6月	33.3	6/18 6/30	8.6	6/5	20.7	298.0
	7月	34.4	7/7	17.1	7/18 7/19	24.5	97.0
	8月	34.3	8/24 8/30	17.3	8/9	24.8	89.0
	9月	32.3	9/1	12.6	9/22	21.7	153.5
	10月	27.9	10/8	0.5	10/29	14.6	102.0
	11月	16.8	11/6	-3.1	11/20	6.7	28.0
	12月	16.1	12/1	-7.5	12/27	2.6	70.5

資料：上伊那広域消防本部

2 人口

1 伊那市の人口ピラミッド



2 人口

2 年齢(5歳階級)別人口

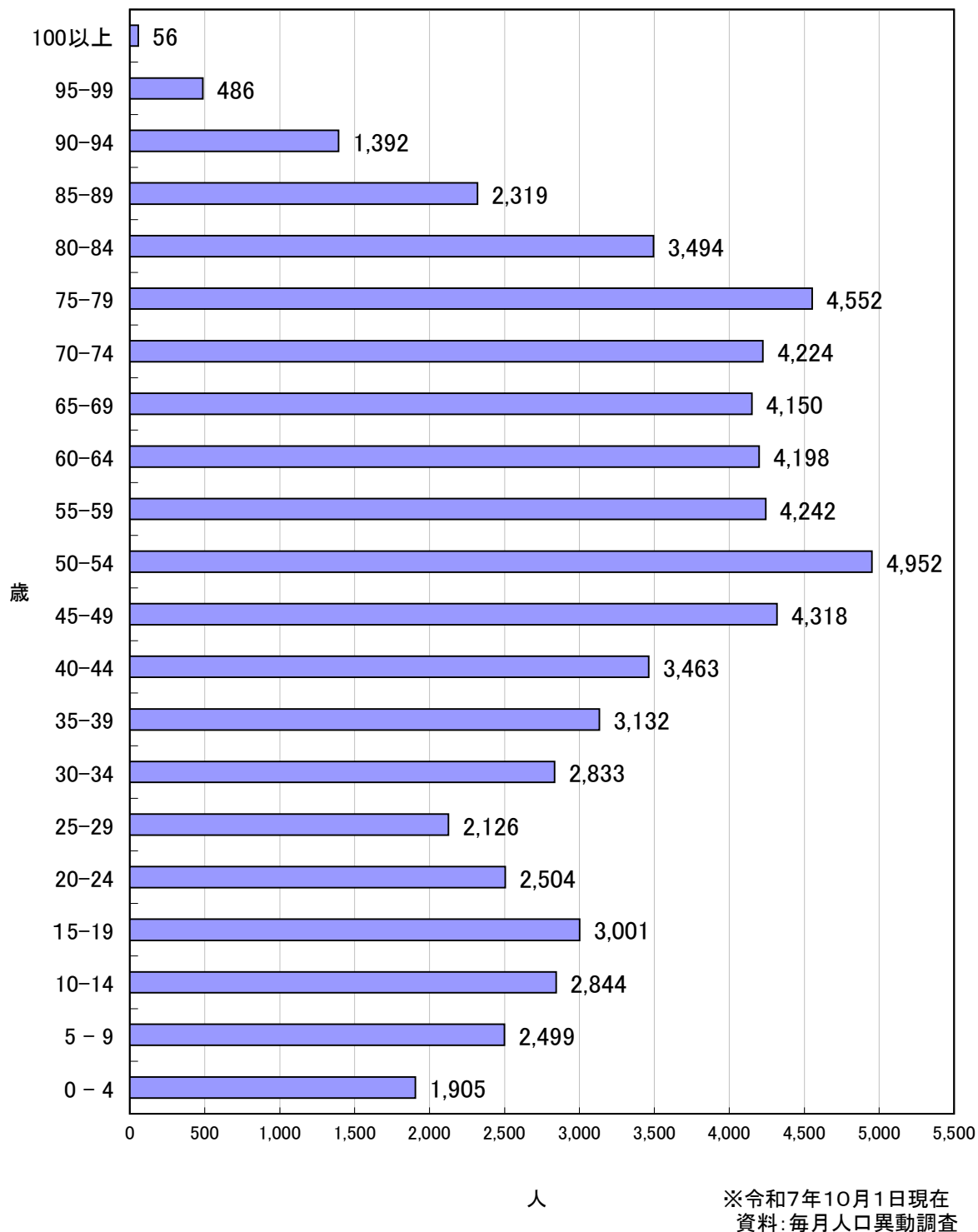
年齢階級 (歳)		長野県計	男	女	伊那市計	駒ヶ根市計	上伊那郡 計(2市 を除く)	上伊那郡 市計(2市 を含む)
総 数		1,972,243	31,150	32,339	63,489	30,911	78,807	173,207
0-14	0-4	58,493	958	947	1,905	846	2,460	5,211
	5-9	72,369	1,294	1,205	2,499	1,103	3,131	6,733
	10-14	83,090	1,414	1,430	2,844	1,301	3,532	7,677
	総 数	213,952	3,666	3,582	7,248	3,250	9,123	19,621
15-64	15-19	89,304	1,532	1,469	3,001	1,458	3,814	8,273
	20-24	82,595	1,349	1,155	2,504	1,357	3,200	7,061
	25-29	71,930	1,137	989	2,126	1,306	2,731	6,163
	30-34	83,893	1,484	1,349	2,833	1,406	3,284	7,523
	35-39	94,405	1,594	1,538	3,132	1,477	3,757	8,366
	40-44	108,355	1,743	1,720	3,463	1,657	4,320	9,440
	45-49	130,978	2,271	2,047	4,318	2,025	5,464	11,807
	50-54	151,231	2,497	2,455	4,952	2,418	5,992	13,362
	55-59	135,244	2,141	2,101	4,242	2,194	5,184	11,620
	60-64	126,959	2,039	2,159	4,198	2,019	4,852	11,069
総 数	1,074,894	17,787	16,982	34,769	17,317	42,598	94,684	
65-	65-69	123,392	2,119	2,031	4,150	1,957	4,701	10,808
	70-74	133,666	2,056	2,168	4,224	2,052	5,304	11,580
	75-79	144,277	2,102	2,450	4,552	2,144	5,770	12,466
	80-84	107,747	1,521	1,973	3,494	1,691	4,350	9,535
	85-89	73,670	896	1,423	2,319	1,173	2,879	6,371
	90-94	43,180	447	945	1,392	670	1,654	3,716
	95-99	15,622	126	360	486	244	549	1,279
	100以上	2,076	9	47	56	41	60	157
	総 数	643,630	9,276	11,397	20,673	9,972	25,267	55,912
年齢不詳		39,767	421	378	799	372	1,819	2,990

※令和7年10月1日現在

資料：毎月人口異動調査

2 人口

年齢（5歳階級）別人口 伊那市計



2 人口

3 人口動態の推移

年	世帯数 (翌年 1月1日 現在)	人口 (翌年1月1日現在)			年間		自然動態			社会動態			その 他の 増減
		計	男	女	増減	増加率 (%)	出生	死亡	増減	転入	転出	増減	
S51	18,112	66,899	32,274	34,625	241	0.4	1,007	541	466	2,888	3,100	▲ 212	▲ 13
52	18,248	67,081	32,359	34,722	182	0.3	897	548	349	2,923	3,088	▲ 165	▲ 2
53	18,399	67,206	32,435	34,771	125	0.2	952	569	383	2,749	3,041	▲ 292	34
54	18,574	67,426	32,603	34,823	220	0.3	831	543	288	2,957	3,031	▲ 74	6
55	19,010	67,614	32,712	34,902	188	0.3	893	550	343	2,792	2,904	▲ 112	4
56	19,201	67,902	32,859	35,043	288	0.4	743	564	179	2,936	2,836	100	9
57	19,403	68,285	33,102	35,183	383	0.6	824	511	313	3,078	3,015	63	7
58	19,602	68,565	33,216	35,349	280	0.4	761	537	224	2,968	2,918	50	6
59	19,828	69,199	33,546	35,653	634	0.9	809	539	270	3,133	2,759	374	▲ 10
60	20,345	70,262	34,293	35,969	1,063	1.5	809	547	262	3,334	3,111	223	▲ 11
61	20,520	70,652	34,534	36,118	390	0.6	806	564	242	3,052	2,925	127	21
62	20,648	70,598	34,422	36,176	▲ 54	▲ 0.1	779	588	191	2,840	3,083	▲ 243	▲ 2
63	20,849	70,699	34,448	36,251	101	0.1	790	595	195	3,059	3,186	▲ 127	33
H1	21,075	70,869	34,603	36,266	170	0.2	784	566	218	2,907	3,008	▲ 101	53
2	21,226	70,705	34,557	36,148	▲ 164	▲ 0.2	774	590	184	2,900	2,873	27	22
3	21,713	71,299	34,864	36,435	594	0.8	830	543	287	3,131	2,889	242	65
4	21,957	71,656	35,049	36,607	357	0.5	779	603	176	3,235	3,100	135	46
5	22,395	71,963	35,204	36,759	307	0.4	702	669	33	3,400	3,154	246	28
6	22,821	72,058	35,207	36,851	95	0.1	755	672	83	3,461	3,507	▲ 46	58
7	23,225	72,321	35,295	37,026	263	0.4	764	603	161	3,911	3,633	278	49
8	23,575	72,567	35,433	37,134	246	0.3	717	629	88	3,883	3,750	133	25
9	24,002	72,775	35,449	37,326	208	0.3	750	627	123	4,161	4,091	70	15
10	24,206	72,710	35,396	37,314	▲ 65	▲ 0.1	723	678	45	4,109	4,264	▲ 155	45
11	24,525	72,703	35,426	37,277	▲ 7	0.0	728	692	36	4,102	4,172	▲ 70	27
12	23,848	71,639	34,810	36,829	▲ 1,064	▲ 1.5	727	642	85	4,804	4,616	188	9

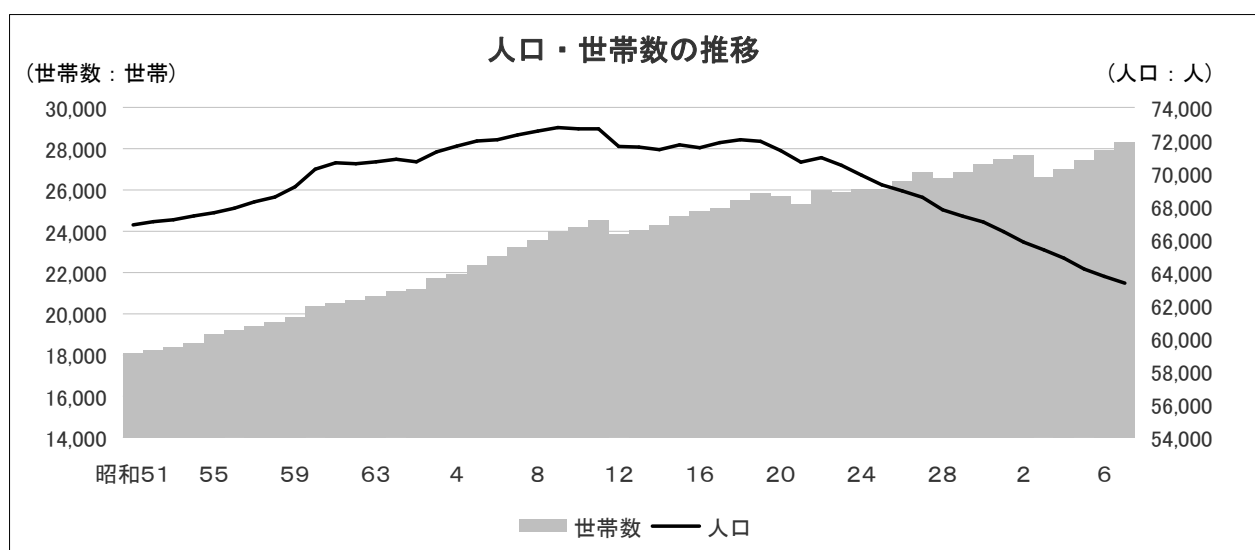
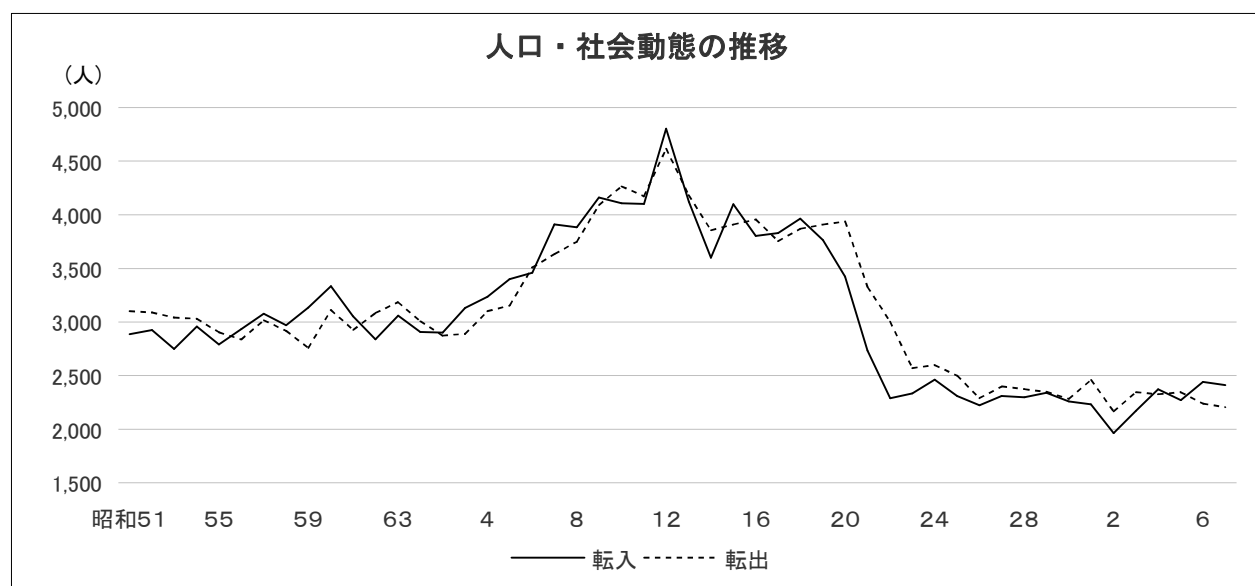
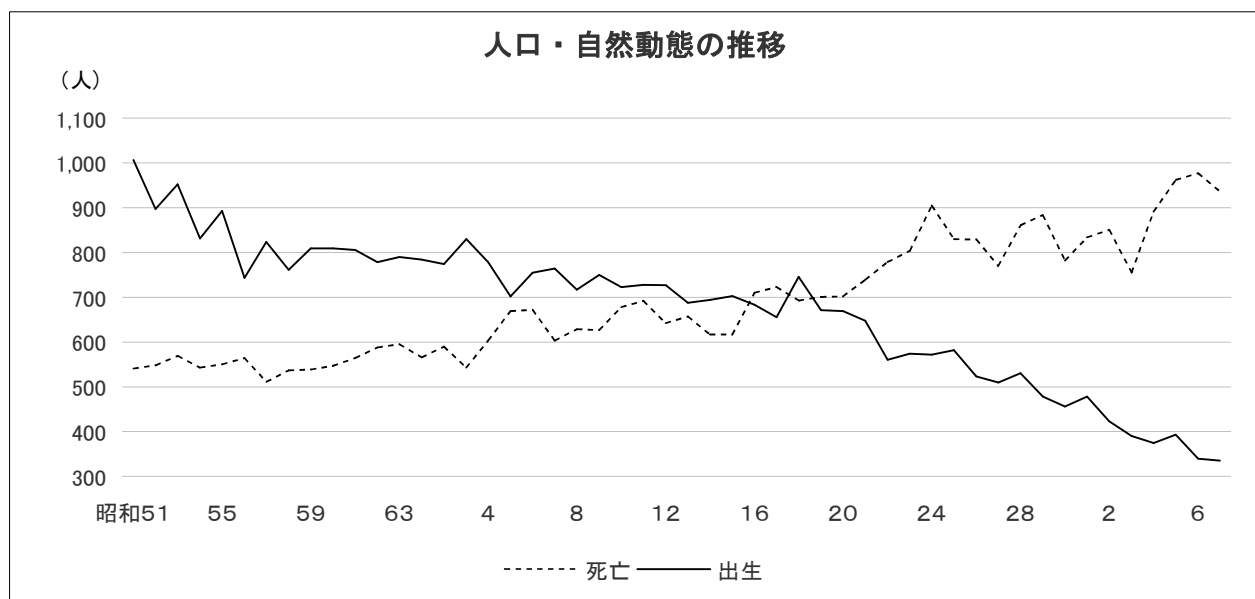
2 人口

3 人口動態の推移

年	世帯数 (翌年 1月1日 現在)	人口 (翌年1月1日現在)			年間		自然動態			社会動態			その他 の増減
		計	男	女	増減	増加率 (%)	出生	死亡	増減	転入	転出	増減	
13	24,043	71,604	34,748	36,856	▲ 35	0.0	688	657	31	4,122	4,185	▲ 63	▲ 3
14	24,298	71,446	34,686	36,760	▲ 158	▲ 0.2	694	617	77	3,601	3,856	▲ 255	20
15	24,734	71,747	34,844	36,903	301	0.4	703	617	86	4,097	3,908	189	26
16	24,951	71,554	34,692	36,862	▲ 193	▲ 0.3	683	710	▲ 27	3,802	3,958	▲ 156	▲ 10
17	25,153	71,872	34,937	36,935	318	0.4	656	723	▲ 67	3,829	3,754	75	17
18	25,520	72,059	35,035	37,024	187	0.3	746	693	53	3,966	3,869	97	37
19	25,845	71,937	35,006	36,931	▲ 122	▲ 0.2	671	701	▲ 30	3,762	3,909	▲ 147	55
20	25,702	71,381	34,733	36,648	▲ 556	▲ 0.8	669	702	▲ 33	3,424	3,937	▲ 513	▲ 10
21	25,333	70,693	34,384	36,309	▲ 688	▲ 1.0	648	739	▲ 91	2,733	3,329	▲ 596	▲ 1
22	26,000	70,959	34,630	36,329	266	0.4	560	779	▲ 219	2,288	3,006	▲ 718	▲ 12
23	25,919	70,502	34,392	36,110	▲ 457	▲ 0.6	574	804	▲ 230	2,335	2,571	▲ 236	9
24	26,056	69,903	34,107	35,796	▲ 599	▲ 0.8	572	905	▲ 333	2,462	2,597	▲ 135	▲ 131
25	26,071	69,327	33,831	35,496	▲ 576	▲ 0.8	582	830	▲ 248	2,310	2,499	▲ 189	▲ 139
26	26,428	68,932	33,666	35,266	▲ 395	▲ 0.6	523	829	▲ 306	2,223	2,289	▲ 66	▲ 23
27	26,875	68,554	33,563	34,991	▲ 378	▲ 0.5	510	770	▲ 260	2,309	2,399	▲ 90	▲ 28
28	26,593	67,810	33,222	34,588	▲ 413	▲ 0.6	530	861	▲ 331	2,297	2,372	▲ 75	▲ 7
29	26,856	67,404	33,007	34,397	▲ 406	▲ 0.6	478	884	▲ 406	2,340	2,349	▲ 9	9
30	27,263	67,058	32,915	34,143	▲ 346	▲ 0.5	456	782	▲ 326	2,258	2,284	▲ 26	6
R1	27,505	66,477	32,634	33,843	▲ 581	▲ 0.9	478	834	▲ 356	2,234	2,459	▲ 225	0
2	27,701	65,841	32,304	33,537	▲ 636	▲ 1.0	423	851	▲ 428	1,963	2,165	▲ 202	▲ 6
3	26,606	65,376	32,072	33,304	▲ 465	▲ 0.7	390	755	▲ 365	2,171	2,346	▲ 175	▲ 16
4	27,047	64,868	31,801	33,067	▲ 508	▲ 0.8	375	891	▲ 516	2,374	2,327	47	▲ 39
5	27,425	64,211	31,463	32,748	▲ 657	▲ 1.0	393	962	▲ 569	2,270	2,346	▲ 76	▲ 12
6	27,966	63,758	31,285	32,473	▲ 453	▲ 0.7	340	977	▲ 637	2,442	2,238	204	▲ 20
7	28,306	63,362	31,101	32,261	▲ 396	▲ 0.6	335	936	▲ 601	2,412	2,205	207	▲ 2

資料：毎月人口異動調査

2 人口



資料：毎月人口移動調査 各年1月1日現在

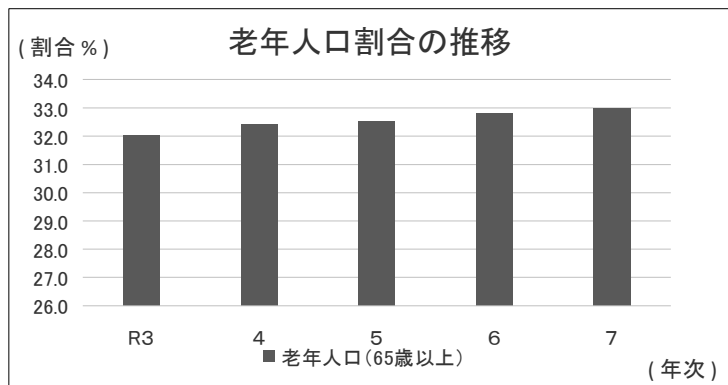
2 人口

4 年齢(3区分)別人口の推移

年次	年齢3区分別人口								人口指数			
	総数	年少人口(0~14歳)		生産年齢人口(15~64歳)		老年人口(65歳以上)		年少人口	老年人口	従属人口	老年化	
		人口	割合	人口	割合	人口	割合					
R3	65,482	7,934	12.3	36,030	55.7	20,719	32.0	22.0	57.5	79.5	261.1	
4	65,040	7,710	12.0	35,712	55.6	20,819	32.4	21.6	58.3	79.9	270.0	
5	64,383	7,561	11.9	35,338	55.6	20,685	32.5	21.4	58.5	79.9	273.6	
6	63,814	7,403	11.7	34,932	55.4	20,680	32.8	21.2	59.2	80.4	279.3	
7	63,489	7,248	11.6	34,769	55.5	20,673	33.0	20.8	59.5	80.3	285.2	

※各年10月1日現在

資料:毎月人口異動調査
(総数には年齢不詳の人口を含む)



5 人口動態

年次	自然動態			社会動態							その他の増減	年間		結婚	離婚	
	出生	死亡	増減	転入			転出			増減		増減	率(%)			
				総数	県外	県内	総数	県外	県内							
R3	390	755	▲ 365	2,171	997	1,174	2,346	1,036	1,310	▲ 175	▲ 16	▲ 556	▲ 0.8	279	101	
4	375	891	▲ 516	2,374	1,206	1,168	2,327	1,073	1,254	47	▲ 39	▲ 508	▲ 0.8	228	99	
5	393	962	▲ 569	2,270	1,148	1,122	2,346	1,112	1,234	▲ 76	▲ 12	▲ 657	▲ 1.0	236	114	
6	340	977	▲ 637	2,442	1,180	1,262	2,238	1,100	1,138	204	▲ 20	▲ 453	▲ 0.7	227	106	
7	335	936	▲ 601	2,412	1,209	1,203	2,205	1,146	1,059	207	▲ 2	▲ 396	▲ 0.6	235	85	
7 年 月 別 内 訳	1	27	113	▲ 86	157	87	70	175	101	74	▲ 18	▲ 1	▲ 105		13	5
	2	21	89	▲ 68	144	74	70	142	73	69	2	1	▲ 65		21	13
	3	25	91	▲ 66	562	251	311	583	300	283	▲ 21	▲ 1	▲ 88		28	10
	4	28	74	▲ 46	293	148	145	259	125	134	34	▲ 3	▲ 15		23	9
	5	28	72	▲ 44	169	82	87	142	86	56	27	▲ 2	▲ 19		21	2
	6	29	62	▲ 33	169	102	67	137	76	61	32	▲ 3	▲ 4		9	4
	7	28	64	▲ 36	167	85	82	134	68	66	33	0	▲ 3		24	10
	8	26	54	▲ 28	168	83	85	114	66	48	54	0	26		19	7
	9	29	84	▲ 55	174	101	73	118	67	51	56	3	4		13	5
	10	24	86	▲ 62	135	66	69	148	74	74	▲ 13	3	▲ 72		21	4
	11	35	67	▲ 32	144	62	82	101	49	52	43	0	11		20	9
	12	35	80	▲ 45	130	68	62	152	61	91	▲ 22	1	▲ 66		23	7

資料:毎月人口異動調査、市民課

2 人口

6 地区別人口の推移

(1) 国勢調査に基づく人口(各年10月1日現在)

年次	世帯数	人口						
		総数	伊那	富	美	手良	東春	近
50	18,001	66,709	28,247	3,784	5,498	2,672	4,297	
55	19,027	67,544	28,825	3,831	5,944	2,648	4,432	
60	20,281	70,144	30,436	3,853	6,451	2,564	4,608	
2	21,144	70,639	30,721	3,801	6,568	2,459	4,962	
7	23,141	72,229	31,552	3,635	7,294	2,378	5,331	
12	23,755	71,552	29,697	3,524	8,947	2,369	5,497	
17	25,043	71,788	30,292	3,422	8,909	2,372	5,495	
22	26,112	71,093	32,095	3,278	6,844	2,386	5,545	
27	26,231	68,271	30,966	3,076	6,650	2,215	5,482	
R2	26,238	66,125	30,445	2,924	6,494	2,059	5,372	

年次	人口							
	西箕輪	西春近	高遠	長藤	三義	藤沢	河	南長
50	4,439	5,531	3,523	1,639	887	1,692	1,589	2,911
55	4,727	5,679	3,328	1,548	614	1,570	1,701	2,697
60	5,209	5,889	3,185	1,472	515	1,569	1,801	2,592
2	5,597	5,954	2,988	1,414	456	1,438	1,778	2,503
7	5,857	6,203	2,779	1,269	430	1,320	1,867	2,314
12	5,991	6,259	2,510	1,071	354	1,151	1,954	2,228
17	6,068	6,311	2,399	1,016	338	1,010	2,057	2,099
22	6,455	6,223	2,201	904	315	887	2,025	1,935
27	6,588	5,914	1,940	818	263	738	1,884	1,737
R2	6,305	5,733	1,759	708	253	629	1,826	1,618

2 人口

6 地区別人口の推移

(2)住民基本台帳及び外国人登録に基づく人口(各年10月1日現在)

年次	世帯数	人口						
		総数	伊那	富県	美篤	手良	東春近	西箕輪
H9	23,943	73,821	32,405	3,710	7,250	2,437	5,537	6,052
10	24,172	73,709	32,509	3,680	7,203	2,413	5,555	6,109
11	24,448	73,731	32,551	3,666	7,151	2,441	5,653	6,083
12	24,900	73,961	32,812	3,654	7,161	2,435	5,730	6,076
13	25,231	74,063	32,842	3,646	7,134	2,456	5,755	6,153
14	25,373	73,794	32,611	3,607	7,101	2,438	5,743	6,171
15	25,758	74,008	32,834	3,615	7,114	2,418	5,730	6,162
16	26,110	74,121	33,049	3,606	7,080	2,409	5,709	6,230
17	26,272	73,947	33,140	3,578	7,044	2,402	5,720	6,160
18	26,748	74,092	33,327	3,580	7,094	2,396	5,696	6,189
19	27,238	74,247	33,412	3,528	7,128	2,437	5,756	6,263
20	27,148	73,759	33,201	3,482	7,076	2,443	5,763	6,326
21	26,996	73,068	32,715	3,436	7,108	2,452	5,798	6,319
22	26,697	72,054	31,980	3,423	7,063	2,450	5,761	6,330
23	26,699	71,565	31,808	3,425	6,987	2,430	5,731	6,357
24	26,837	71,011	31,477	3,367	6,938	2,394	5,704	6,546
25	26,695	70,314	31,251	3,318	6,869	2,373	5,693	6,491
26	26,899	70,008	31,165	3,295	6,897	2,352	5,748	6,494
27	27,081	69,542	31,106	3,253	6,803	2,305	5,713	6,523
28	27,263	69,189	30,958	3,213	6,791	2,267	5,719	6,484
29	27,337	68,689	30,766	3,203	6,757	2,258	5,697	6,458
30	27,560	68,381	30,770	3,135	6,761	2,226	5,689	6,430
R1	27,761	67,896	30,610	3,094	6,741	2,202	5,633	6,350
2	27,829	67,290	30,353	3,075	6,698	2,164	5,573	6,314
3	27,995	66,642	30,082	3,003	6,685	2,132	5,508	6,281
4	28,285	66,214	30,000	2,974	6,649	2,089	5,431	6,293
5	28,473	65,536	29,851	2,960	6,609	2,037	5,372	6,251
6	28,699	64,969	29,811	2,912	6,568	2,007	5,275	6,254
7	28,960	64,636	29,774	2,876	6,562	1,988	5,233	6,221

2 人口

6 地区別人口の推移

(2)住民基本台帳及び外国人登録に基づく人口(各年10月1日現在)

年次	人口						
	西春近	高遠	長藤	三義	藤沢	河内	長谷
H9	6,404	2,792	1,178	403	1,339	1,974	2,340
10	6,361	2,752	1,138	387	1,308	1,985	2,309
11	6,424	2,701	1,119	379	1,267	2,001	2,295
12	6,454	2,665	1,083	367	1,253	2,004	2,267
13	6,488	2,621	1,074	362	1,234	2,028	2,270
14	6,536	2,624	1,047	358	1,229	2,079	2,250
15	6,590	2,622	1,032	353	1,200	2,100	2,238
16	6,558	2,585	1,027	368	1,163	2,116	2,221
17	6,517	2,544	1,030	374	1,128	2,111	2,199
18	6,547	2,496	1,002	384	1,098	2,107	2,176
19	6,578	2,476	981	357	1,072	2,124	2,135
20	6,508	2,420	950	349	1,028	2,122	2,091
21	6,448	2,362	921	349	985	2,091	2,084
22	6,435	2,312	898	331	954	2,068	2,049
23	6,362	2,242	893	319	934	2,065	2,012
24	6,324	2,185	866	306	904	2,015	1,985
25	6,254	2,132	847	292	889	1,951	1,954
26	6,142	2,091	837	276	855	1,944	1,912
27	6,119	2,034	804	284	840	1,915	1,843
28	6,104	1,987	807	287	816	1,949	1,807
29	6,030	1,954	777	278	801	1,941	1,769
30	5,957	1,924	759	277	771	1,935	1,747
R1	5,950	1,908	736	271	755	1,924	1,722
2	5,940	1,856	716	274	730	1,896	1,701
3	5,869	1,853	717	262	700	1,877	1,673
4	5,842	1,806	705	251	676	1,865	1,633
5	5,732	1,737	684	234	657	1,834	1,578
6	5,614	1,699	655	238	628	1,774	1,534
7	5,595	1,659	621	239	619	1,750	1,499

2 人口

7 行政区別世帯数及び男女別人口

行政区別	世帯数	人口			行政区別	世帯数	人口		
		計	男	女			計	男	女
[伊那計]	13,904	29,774	14,579	15,195	北新区	108	302	144	158
御園区	858	1,767	870	897	桜井区	102	247	117	130
山寺区	1,267	2,670	1,295	1,375	貝沼区	273	687	332	355
坂下区	248	463	219	244	北福地区	384	950	470	480
荒井区	1,477	3,410	1,642	1,768	南福地区	156	373	181	192
西町区	1,698	3,448	1,657	1,791	[美篤計]	2,816	6,562	3,182	3,380
小沢区	224	449	227	222	芦沢区	112	257	132	125
中の原	18	45	22	23	笠原区	111	240	111	129
平沢区	51	120	61	59	南割区	137	365	177	188
横山区	69	163	77	86	上大島区	195	478	230	248
ますみヶ丘区	122	283	154	129	末広区	434	847	374	473
中央区	1,086	2,169	1,056	1,113	上原区	250	599	305	294
日影区	1,011	2,265	1,103	1,162	中県区	129	355	181	174
境区	948	2,215	1,108	1,107	下県区	271	647	312	335
狐島区	940	1,846	905	941	上川手区	531	1,316	624	692
上新田区	567	1,007	506	501	下川手区	444	949	477	472
下新田区	148	293	137	156	青島区	137	358	183	175
上牧区	758	1,705	841	864	横町区	65	151	76	75
野底区	176	392	200	192	[手良計]	818	1,988	986	1,002
福島区	496	1,081	533	548	中坪区	220	533	278	255
美原区	428	938	466	472	野口区	304	716	354	362
前原区	324	800	403	397	下手良区	177	454	211	243
若宮区	233	478	214	264	八手区	117	285	143	142
美原北町	28	63	35	28	[東春近計]	2,129	5,233	2,604	2,629
仙美	60	129	65	64	車屋区	251	578	281	297
上の原区	669	1,575	783	792	中組区	281	641	334	307
					渡場区	212	529	253	276
[富県計]	1,164	2,876	1,401	1,475	木裏原区	67	137	70	67
上新山区	141	317	157	160	中殿島区	266	689	335	354

2 人口

7 行政区別世帯数及び男女別人口

行政区別	世帯数	人口			行政区別	世帯数	人口		
		計	男	女			計	男	女
下殿島区	290	811	393	418	高遠南区	172	402	202	200
田原区	188	478	238	240	高遠北区	135	295	143	152
原新田区	314	750	391	359	[東高遠計]	187	384	183	201
榛原区	65	159	81	78	高遠東区	187	384	183	201
暁野区	195	461	228	233	[長藤計]	289	621	305	316
[西箕輪計]	2,845	6,221	3,083	3,138	長藤区	289	621	305	316
大泉新田区	212	545	286	259	[三義計]	123	239	129	110
吹上区	120	270	127	143	山室区	92	192	103	89
羽広区	347	800	415	385	荊口	29	45	25	20
上戸	108	290	148	142	芝平	2	2	1	1
梨ノ木	267	638	311	327	三義	0	0	0	0
中条区	135	328	159	169	[藤沢計]	316	619	307	312
与地区	122	257	117	140	藤沢区	316	619	307	312
大萱区	1,480	2,982	1,461	1,521	[河南計]	740	1,750	817	933
星ヶ丘	54	111	59	52	上山田区	160	400	197	203
[西春近計]	2,373	5,595	2,785	2,810	下山田区	88	235	110	125
小出一区	170	412	191	221	小原区	314	805	383	422
小出二区	145	355	182	173	勝間区	178	310	127	183
小出三区	227	575	280	295	[長谷計]	710	1,499	710	789
小出島区	624	1,260	628	632	非持山区	69	158	72	86
沢渡区	369	872	451	421	非持区	282	555	248	307
表木区	288	771	378	393	溝口区	155	399	193	206
諏訪形区	265	693	357	336	黒河内区	59	131	65	66
赤木区	218	465	236	229	中尾区	38	62	31	31
下牧区	67	192	82	110	市野瀬区	65	132	70	62
[西高遠計]	546	1,275	630	645	杉島区	37	56	26	30
高遠西区	128	307	160	147	浦	5	6	5	1
高遠中区	111	271	125	146	合計	28,960	64,636	31,701	32,935

※令和7年10月1日現在

資料：住民基本台帳

2 人口

8 配偶関係別15歳以上人口

年次	男					女				
	総数	未婚	有配	死別	離別	総数	未婚	有配	死別	離別
7	29,163	8,062	19,684	943	441	31,017	5,864	19,568	4,637	902
12	29,119	7,900	19,561	982	643	31,221	5,750	19,534	4,798	1,095
17	29,350	8,005	19,471	1,004	809	31,567	5,695	19,505	4,868	1,418
22	29,443	8,207	18,862	981	1,013	31,405	5,562	18,847	4,749	1,600
27	28,377	7,827	17,961	1,017	1,089	30,193	5,359	18,019	4,588	1,675
R2	27,856	8,311	17,047	967	1,175	29,287	5,577	17,050	4,421	1,851

※総数…配偶関係「不詳」を含む

資料：国勢調査

9 常住人口・流入流出人口及び昼間人口～通勤・通学ほか

伊那市(H17までは旧伊那市)

年次	常住人口 (a)	流入(b)		流出(c)		昼間人口 a+(b-c)	流入 超過数 (b-c)	常住人口100人 当たり昼間人口
		就業	通学	就業	通学			
7	62,250	9,092	2,061	7,914	1,484	64,005	1,755	103
12	62,283	9,765	1,464	8,642	1,271	63,599	1,316	102
17	62,865	10,333	1,487	9,062	1,277	64,346	1,481	102
22	71,093	10,757		11,082		70,768	▲ 325	100
27	68,271	10,942		11,042		68,171	▲ 100	100
R2	66,125	11,330		10,778		66,677	552	101

旧高遠町

年次	常住人口 (a)	流入(b)		流出(c)		昼間人口 a+(b-c)	流入 超過数 (b-c)	常住人口100人 当たり昼間人口
		就業	通学	就業	通学			
60	8,542	544	402	1,788	119	7,581	▲ 961	89
2	8,074	651	381	1,739	170	7,197	▲ 877	89
7	7,665	880	185	1,645	169	6,916	▲ 749	90
12	7,040	736	196	1,645	156	6,171	▲ 869	88
17	6,820	740	199	1,578	134	6,047	▲ 773	89

旧長谷村

年次	常住人口 (a)	流入(b)		流出(c)		昼間人口 a+(b-c)	流入 超過数 (b-c)	常住人口100人 当たり昼間人口
		就業	通学	就業	通学			
60	2,592	180	-	488	86	2,198	▲ 394	85
2	2,503	205	-	472	120	2,116	▲ 387	85
7	2,314	205	-	426	82	2,011	▲ 303	87
12	2,228	280	-	463	78	1,967	▲ 261	88
17	2,099	309	1	448	80	1,881	▲ 218	90

※H22より伊那市のみで就業・通学合算数値、年齢不詳人口を除く

資料：国勢調査

2 人口

10 転入・転出者年齢区分別内訳

伊那市

地方名	転入			転出					
	計(年齢「不詳」を含む)	0~14歳	15~64歳	65歳以上	計(年齢「不詳」を含む)	0~14歳	15~64歳	65歳以上	
総数	6,227	767	4,982	478	6,219	680	5,062	477	
県内	上伊那	1,548	189	1,174	185	1,787	249	1,285	253
	南信(上伊那除く)	716	105	592	19	578	71	460	47
	北信	460	56	391	13	460	68	384	8
	中信	746	105	613	28	721	84	605	32
	東信	184	18	159	7	222	38	182	2
北海道	24	2	19	3	60	3	56	1	
東北	62	9	43	10	79	6	62	11	
関東	1,147	133	884	130	1,214	76	1,062	76	
中部	580	57	485	38	762	53	677	32	
近畿	238	23	198	17	193	14	171	8	
中国	52	8	37	7	38	1	34	3	
四国	21	1	16	4	12	3	9	-	
九州	62	7	45	10	93	14	75	4	
国外	387	54	326	7	

資料: 令和2年国勢調査

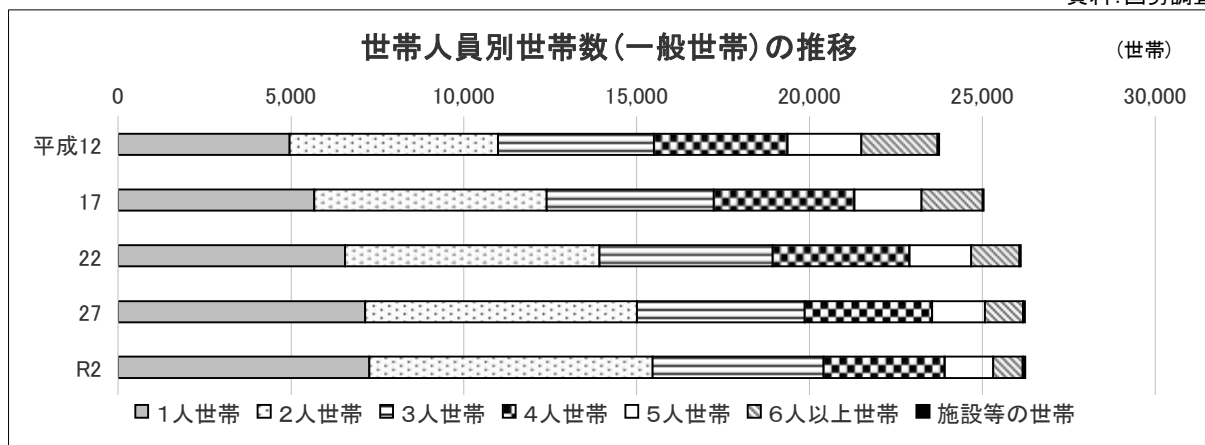
※転入: 5年前に伊那市外に居住して調査時に伊那市に居住している人

※転出: 5年前に伊那市に居住して調査時に伊那市外に居住している人

11 世帯人員別世帯数(一般世帯)

年次	12	17	22	27	R2
総数	23,710	25,011	26,075	26,179	26,173
1人世帯	4,956	5,673	6,557	7,150	7,261
2人世帯	6,031	6,726	7,364	7,858	8,201
3人世帯	4,520	4,828	5,017	4,854	4,952
4人世帯	3,853	4,072	3,950	3,688	3,486
5人世帯	2,144	1,942	1,794	1,526	1,417
6人世帯	1,397	1,179	923	746	605
7人世帯	675	466	368	288	205
8人世帯	116	113	85	56	40
9人世帯	17	10	10	10	6
10人以上	1	2	7	3	-
施設等の世帯	44	31	37	52	65

資料: 国勢調査



2 人口

12 産業別就業者の推移

年次	総人口	15歳以上人口	就業者人口	第1次産業		第2次産業		第3次産業	
				人口	割合	人口	割合	人口	割合
12	71,552	60,340	38,721	4,221	10.9	15,734	40.6	18,766	48.5
17	71,788	60,917	36,881	3,996	10.8	12,989	35.2	19,896	53.9
22	71,093	60,848	36,325	3,048	8.4	11,772	32.4	21,505	59.2
27	68,271	58,570	35,084	3,179	9.1	11,507	32.8	20,398	58.1
R2	66,125	57,143	34,555	2,694	7.8	11,471	33.2	20,390	59.0

※第3次産業人口…「分類不能の産業」を含む

※平成7、12年次第3次産業割合…100%調整値

資料: 国勢調査

13 産業大分類別就業者数

産業大分類	12		17		22		27		R2	
	就業者数	構成比	就業者数	構成比	就業者数	構成比	就業者数	構成比	就業者数	構成比
総数	38,721	100.0	36,881	100.0	36,325	100.0	35,084	100.0	34,555	100.0
農業	4,107	10.6	3,945	10.7	2,910	8.0	3,024	8.6	2,527	7.3
林業	108	0.3	49	0.1	137	0.4	153	0.4	164	0.5
漁業	6	0.0	2	0.0	1	0.0	2	0.0	3	0.0
鉱業	53	0.1	17	0.0	24	0.1	34	0.1	27	0.1
建設業	3,959	10.2	3,150	8.5	2,520	6.9	2,294	6.5	2,160	6.3
製造業	11,722	30.3	9,822	26.6	9,228	25.4	9,179	26.2	9,284	26.9
電気・ガス・熱供給・水道	200	0.5	137	0.4	151	0.4	130	0.4	129	0.4
運輸・通信業	1,536	4.0	269	0.7	238	0.7	243	0.7	258	0.7
卸・小売業・飲食店	6,625	17.1	1,172	3.2	1,191	3.3	1,130	3.2	1,167	3.4
金融・保険業	778	2.0	5,205	14.1	4,801	13.2	4,470	12.7	4,381	12.7
不動産業	119	0.3	655	1.8	633	1.7	582	1.7	529	1.5
サービス業	8,442	21.8	123	0.3	224	0.6	215	0.6	254	0.7
公務	1,006	2.6	963	2.7	970	2.8	970	2.8
分類不能	60	0.2	1,578	4.3	1,736	4.8	1,637	4.7	1,490	4.3
			1,233	3.4	1,205	3.4	1,091	3.2
			2,940	8.0	3,505	9.6	3,963	11.3	4,412	12.8
			1,478	4.0	1,455	4.0	1,450	4.1	1,555	4.5
			750	2.0	459	1.3	555	1.6	447	1.3
			4,440	12.0	1,463	4.0	1,623	4.6	1,669	4.8
			1,052	2.9	1,082	3.0	1,141	3.3	1,085	3.1
			97	0.3	2,371	6.5	1,084	3.1	953	2.8

※平成17年より産業分類変更

資料: 国勢調査

2 人口

14 産業(大分類)・年齢(5歳階級)別15歳以上就業者数

年 齢	総 数	農 業	林 業	漁 業	鉱 業	建設業	製造業	電気・ガス・ 熱供給・水道	情報通信業	運輸業	卸・小売業
総 数	34,555	2,527	164	3	27	2,160	9,284	129	258	1,167	4,381
15～19	354	9	3	-	-	8	157	3	-	8	71
20～24	1,652	41	6	-	-	65	608	12	11	46	196
25～29	2,242	36	3	-	-	101	733	13	24	67	286
30～34	2,420	54	12	-	-	102	851	9	29	76	271
35～39	2,698	83	18	-	1	136	913	2	33	80	356
40～44	3,611	100	18	-	2	227	1183	14	31	135	441
45～49	4,312	106	27	-	9	311	1340	21	34	186	561
50～54	3,658	103	22	-	2	265	1091	22	29	153	450
55～59	3,559	130	20	-	4	225	970	17	34	119	466
60～64	3,197	180	12	-	-	208	715	11	15	116	424
65～69	2,526	344	10	1	3	216	329	3	12	85	365
70～74	2,253	514	7	-	5	195	245	2	2	69	254
75～79	1,219	441	4	-	-	68	99	-	4	20	149
80～84	544	226	1	1	-	24	41	-	-	5	68
85歳以上	310	160	1	1	1	9	9	-	-	2	23

年 齢	金融保険業	不動産業	学術研究、 専門・技術	飲食店、 宿泊業	医療、福祉	生活関連、 娯楽業	教育、学習 支援業	複合サービス 業	サービス業	公 務	分類不能
総 数	529	254	970	1,490	4,412	1,091	1,555	447	1,669	1,085	953
15～19	2	1	3	34	13	8	3	2	10	3	16
20～24	40	9	31	88	202	45	68	21	75	60	28
25～29	55	9	74	69	331	62	126	31	88	94	40
30～34	49	21	57	77	361	72	114	38	111	76	40
35～39	46	12	73	93	408	63	110	41	104	84	42
40～44	51	31	113	148	480	104	152	52	158	110	61
45～49	66	24	114	171	558	129	197	72	176	139	71
50～54	53	23	117	152	447	98	174	57	161	179	60
55～59	78	14	110	147	476	108	233	58	161	144	45
60～64	46	19	104	134	509	102	209	45	188	113	47
65～69	25	32	88	152	321	110	102	20	168	58	82
70～74	17	33	52	139	228	103	46	8	163	23	148
75～79	-	15	20	60	49	57	15	1	77	2	138
80～84	1	5	8	15	21	22	4	1	20	-	81
85歳以上	0	6	6	11	8	8	2	-	9	-	54

※令和2年
資料:国勢調査

2 人口

15 都道府県別異動者数(県外1～12月の集計)

転 入				転 出					
順	位	従 前 地	実 数	割 合	順	位	転 出 先	実 数	割 合
		総 数	1,209	100.0			総 数	1,146	100.0
1		国 外	279	23.1	1		東 京 都	178	15.5
2		東 京 都	181	15.0	2		国 外	163	14.2
3		愛 知 県	112	9.3	3		愛 知 県	140	12.2
4		神 奈 川 県	98	8.1	4		神 奈 川 県	113	9.9
5		千 葉 県	69	5.7	5		千 葉 県	66	5.8
6		埼 玉 県	54	4.5	6		埼 玉 県	62	5.4
7		山 梨 県	37	3.1	7		大 阪 府	45	3.9
8		大 阪 府	35	2.9	8		静 岡 県	40	3.5
9		茨 城 県	34	2.8	9		山 梨 県	37	3.2
10		広 島 県	27	2.2	10		岐 阜 県	31	2.7
		そ の 他	283	23.3			そ の 他	271	23.7

※令和7年

資料: 毎月人口異動調査

16 市町村別異動者数(県内1～12月の集計)

転 入				転 出					
順	位	従 前 地	実 数	割 合	順	位	転 出 先	実 数	割 合
		総 数	1,203	100.0			総 数	1,059	100
1		箕 輪 町	149	12.4	1		箕 輪 町	141	13.3
2		南箕輪村	137	11.4	2		南箕輪村	118	11.1
3		駒ヶ根市	126	10.5	3		松 本 市 ・ 駒ヶ根市	109	10.3
4		松 本 市	116	9.6	4		長 野 市	86	8.1
5		長 野 市 ・ 飯 田 市	78	6.5	5		飯 田 市 ・ 宮 田 村	46	4.3
6		宮 田 村	57	4.7	6		塩 尻 市	42	4.0
7		塩 尻 市	47	3.9	7		諏 訪 市	39	3.7
8		辰 野 町	42	3.5	8		上 田 市	32	3.0
9		諏 訪 市	36	3.0	9		岡 谷 市・茅野市 市・辰野町	28	2.6
10		茅 野 市	35	2.9	10		安 曇 野 市	22	2.1
		そ の 他	302	25.1			そ の 他	185	17.7

※令和7年

資料: 毎月人口異動調査

2 人口

17 人口集中地区の状況

年次	世帯 (人)	人口			面積			人口密度	
		人口集中 地区(人)	市内全域 (人)	割合 (%)	市内全域 (km ²)	人口集中 地区(km ²)	割合 (%)	市内全域 (人/km ²)	人口集中 地区(人 /km ²)
12	-	13,462	71,552	18.8	667.81	4.52	0.7	107	2,978
17	-	12,502	71,788	17.4	667.81	4.48	0.7	107	2,791
22	-	11,680	71,093	16.4	667.81	4.46	0.7	106	2,619
27	-	10,452	68,271	15.3	667.81	4.33	0.6	102	2,414
R2	-	9,859	66,125	14.9	667.81	4.49	0.7	99	2,196

<内訳>

旧伊那市

年次	世帯 (人)	人口			面積			人口密度	
		人口集中 地区(人)	市内全域 (人)	割合 (%)	市内全域 (km ²)	人口集中 地区(km ²)	割合 (%)	市内全域 (人/km ²)	人口集中 地区(人 /km ²)
12	-	13,462	62,284	21.6	207.64	4.52	2.2	300	2,978
17	-	12,502	62,869	19.9	207.64	4.48	2.2	303	2,791
22	-	11,680	62,826	18.6	207.64	4.46	2.1	303	2,619
27	-	10,452	60,891	17.2	207.64	4.33	2.1	293	2,414
R2	-	9,859	59,332	16.6	207.64	4.49	2.2	286	2,196

旧高遠町

年次	世帯 (人)	人口			面積			人口密度	
		人口集中 地区(人)	市内全域 (人)	割合 (%)	市内全域 (km ²)	人口集中 地区(km ²)	割合 (%)	市内全域 (人/km ²)	人口集中 地区(人 /km ²)
12	-	-	7,040	-	139.36	-	-	51	-
17	-	-	6,820	-	139.36	-	-	49	-
22	-	-	6,332	-	139.36	-	-	45	-
27	-	-	5,643	-	139.36	-	-	40	-
R2	-	-	5,175	-	139.36	-	-	37	-

旧長谷村

年次	世帯 (人)	人口			面積			人口密度	
		人口集中 地区(人)	市内全域 (人)	割合 (%)	市内全域 (km ²)	人口集中 地区(km ²)	割合 (%)	市内全域 (人/km ²)	人口集中 地区(人 /km ²)
12	-	-	2,228	-	320.81	-	-	7	-
17	-	-	2,099	-	320.81	-	-	7	-
22	-	-	1,935	-	320.81	-	-	6	-
27	-	-	1,737	-	320.81	-	-	5	-
R2	-	-	1,618	-	320.81	-	-	5	-

資料：国勢調査

2 人口

18 男女別人口及び世帯数

地域別	世帯数	人口			1世帯当りの人員	人口総数対前年比
		総数	男	女		
長野県計	861,519	1,972,243	966,067	1,006,176	2.3	99.2
市計	699,035	1,587,174	776,531	810,643	2.3	99.2
郡計	162,484	384,276	189,147	195,129	2.4	98.8
伊那市	28,326	63,489	31,150	32,339	2.2	99.5
駒ヶ根市	13,642	30,911	15,214	15,697	2.3	99.2
上伊那郡計	33,659	78,807	38,825	39,982	2.3	99.1
辰野町	7,006	17,136	8,309	8,827	2.4	98.2
箕輪町	10,344	24,363	12,230	12,133	2.4	99.5
飯島町	3,643	8,502	4,146	4,356	2.3	99.4
南箕輪村	7,198	16,095	7,990	8,105	2.2	99.3
中川村	1,786	4,390	2,092	2,298	2.5	98.7
宮田村	3,682	8,321	4,058	4,263	2.3	99.6

※令和7年10月1日現在

※県計人口と市町村人口との推計方法が異なるため、市計と郡計を合算しても県計とは一致しない

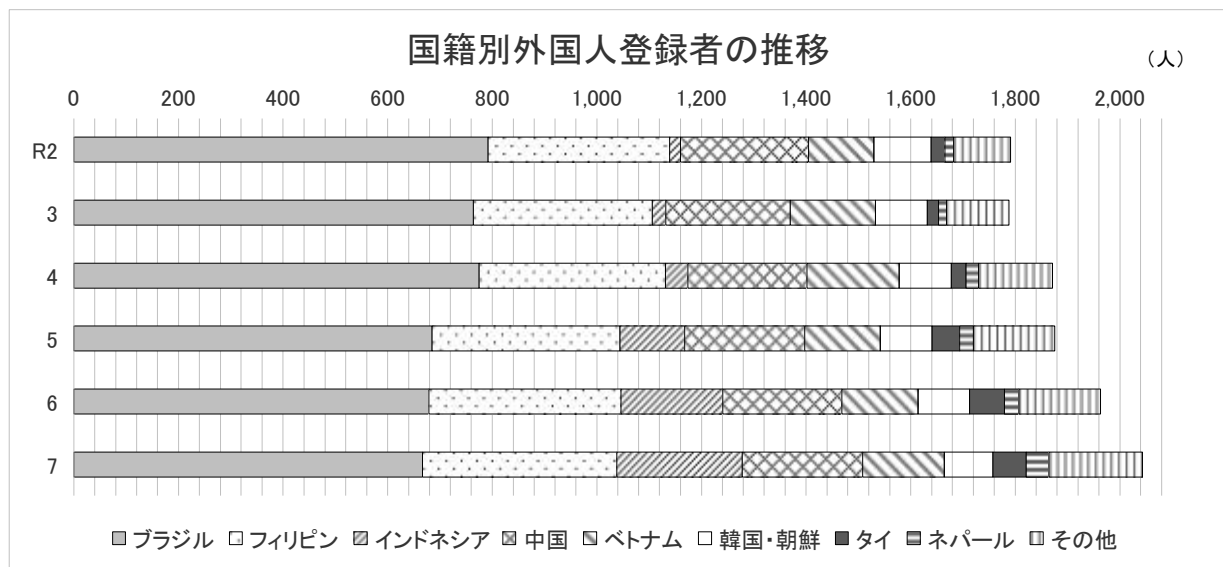
資料：毎月人口異動調査

19 国籍別外国人登録者数

国籍	令和2年	令和3年	令和4年	令和5年	令和6年	令和7年	
総数	1,791	1,788	1,871	1,876	1,963	2,043	100.0%
ブラジル	792	764	775	685	679	666	32.6%
フィリピン	347	342	356	359	367	372	18.2%
インドネシア	21	26	43	124	195	240	11.7%
中国	245	238	228	229	228	230	11.3%
ベトナム	125	163	176	145	145	156	7.6%
韓国・朝鮮	109	99	100	99	99	93	4.6%
タイ	27	21	28	53	66	64	3.1%
ネパール	16	16	24	26	28	44	2.2%
その他	109	119	141	156	156	178	8.7%

※R5年から国籍の表章は当年外国人登録者人数の順に表示を変更

資料：市民課



3 農林業

1 地区別農家数

年次	総農家数	自給的農家		販売農家							
		農家数	割合 (%)	専業農家		兼業農家					
				第1種兼業農家		第2種兼業農家					
				農家数	割合 (%)	農家数	割合 (%)	農家数	割合 (%)	農家数	割合 (%)
22	4,344	2,765	63.7	289	6.7	1,290	29.7	184	4.2	1,106	25.5
27	4,226	2,822	66.8	409	9.7	995	23.5	158	3.7	837	19.8
年次	総農家数	自給的農家		販売農家							
		農家数	割合 (%)	農家数	割合 (%)						
R2	3,695	2,588	70.0	1,107	30.0						
R 2 年 地 区 別 内 訳	伊那	776	528	68.0	248	32.0					
	富県	338	248	73.4	90	26.6					
	美篁	439	289	65.8	150	34.2					
	手良	241	182	75.5	59	24.5					
	東春近	401	254	63.3	147	36.7					
	西箕輪	404	295	73.0	109	27.0					
	西春近	444	294	66.2	150	33.8					
	高遠	61	58	95.1	3	4.9					
	長藤	112	94	83.9	18	16.1					
	三義	30	22	73.3	8	26.7					
	藤沢	88	73	83.0	15	17.0					
	河南	176	129	73.3	47	26.7					
長谷	185	122	65.9	63	34.1						

資料: 農林業センサス

3 農林業

2 地区別経営耕地規模別農家数

年次	総数	例外規定	0.5ha未満	0.5～1.0ha	1.0～1.5ha	1.5～2.0ha	2.0～3.0ha	3.0～5.0ha	5.0ha以上
17	3,377	-	790	1,448	608	247	153	75	56
22	1,579	-	582	606	181	79	52	19	60
27	1,404	-	302	522	249	107	87	52	85

年次	総数	例外規定	0.5ha未満	0.5～1.0ha	1.0～1.5ha	1.5～2.0ha	2.0～3.0ha	3.0～5.0ha	5.0ha以上	
R2	1,199	-	278	393	214	101	76	50	87	
R 2 年 地 区 別 内 訳	伊那	263	-	63	95	46	18	13	10	18
	富 県	104	-	24	32	23	4	2	8	11
	美 篤	163	-	30	49	36	17	16	7	8
	手 良	67	-	19	23	10	5	3	1	6
	東 春 近	161	-	37	45	28	19	9	5	18
	西 箕 輪	121	-	23	24	27	16	16	10	5
	西 春 近	155	-	37	51	28	16	6	6	11
	高 遠	3	-	1	-	1	-	-	1	0
	長 藤	20	-	4	7	5	1	2	1	0
	三 義	10	-	3	5	-	1	-	-	1
	藤 沢	15	-	6	7	-	1	1	-	0
	河 南	48	-	11	21	5	1	3	1	6
長 谷	69	-	20	34	5	2	5	-	3	

※平成12年以前は総農家、平成17年以降は販売農家、令和2年は農業経営体(総数)
 ※平成22年から、集落営農組合は1団体として計上。集落営農作付分は全て集落営農で計上。

資料：農林業センサス

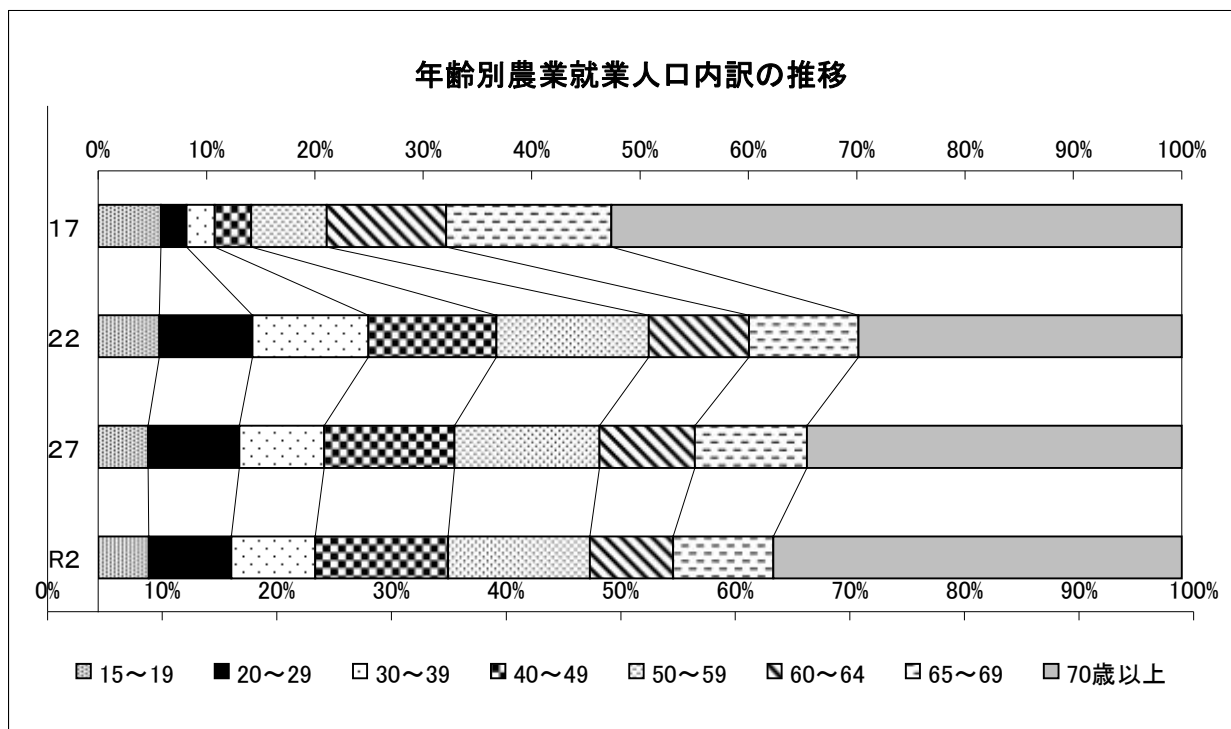
3 農林業

3 地区別年齢別農業就業人口

年 次		年 齢								
		総 数	15～19	20～29	30～39	40～49	50～59	60～64	65～69	70～
17		5,132	297	121	133	173	359	565	782	2,702
22		5,527	311	477	591	652	778	509	559	1,650
27		4,603	213	386	360	554	616	405	476	1,593
R2		3,576	167	272	277	439	467	275	331	1,348
R 2 年 地 区 別 内 訳	伊 那	733	32	58	45	99	93	50	61	295
	富 県	288	16	19	23	35	35	19	27	114
	美 篤	491	13	30	50	69	55	40	47	187
	手 良	207	9	20	11	26	33	16	17	75
	東 春 近	520	24	43	39	62	74	41	39	198
	西 箕 輪	319	18	16	29	46	41	21	35	113
	西 春 近	528	28	57	45	49	82	50	50	167
	高 遠	4	-	-	-	1	-	-	-	3
	長 藤	55	1	2	7	3	7	7	7	21
	三 義	21	2	-	2	3	3	1	1	9
	藤 沢	40	3	1	2	6	3	-	4	21
	河 南	160	12	11	10	23	14	18	12	60
長 谷	210	9	15	14	17	27	12	31	85	

※平成27年以前は販売農家、令和2年は農業経営体(個人)

資料: 農林業センサス



3 農林業

4 借入耕地のある農家数と面積

年次	借入耕地計		田		畑		樹園地		
	実農家数 (戸)	面積 (a)	実農家数 (戸)	面積 (a)	実農家数 (戸)	面積 (a)	実農家数 (戸)	面積 (a)	
17	1,068	117,274	894	75,344	313	39,544	80	2,386	
22	550	78,433	384	49,306	238	26,730	66	2,397	
27	592	102,137	470	74,802	224	24,431	56	2,904	
R2	431	133,178	347	108,012	175	22,794	36	2,372	
R 2 年 地 区 別 内 訳	伊那	84	22,541	69	15,702	34	6,627	4	212
	富県	40	25,185	37	23,711	13	1,157	3	317
	美篤	59	8,151	54	7,169	17	982	-	-
	手良	22	7,517	17	7,105	10	373	2	39
	東春近	66	28,401	61	25,215	22	3,146	2	40
	西箕輪	44	14,805	17	8,112	31	5,857	10	836
	西春近	47	10,218	33	7,338	21	2,352	5	528
	高遠	2	112	2	42	-	-	1	70
	長藤	12	1,066	8	678	5	64	8	324
	三義	7	2,548	7	2,473	3	75	-	-
	藤沢	9	485	8	348	5	137	-	-
	河南	14	8,192	13	7,195	5	997	-	-
長谷	25	3,957	21	2,924	9	1,027	1	6	

資料:農林業センサス

5 就業状態別世帯員数(15歳以上)

年次	総数	自家農業 だけに従事	自家農業とその他の仕事に従事		その他の 仕事だけ に従事	仕事に従事 しなかった
			自家農業が主	その他の仕事 が主		
17	12,422	3,950	1,182		4,889	932
22	5,527	...	1,573		2,453	556
27	4,603	...	1,696		1,877	373
R2	3,576		1,270	...
R 2 年 地 区 別 内 訳	伊那	733	258	...
	富県	288	123	...
	美篤	491	179	...
	手良	207	73	...
	東春近	520	173	...
	西箕輪	319	139	...
	西春近	528	162	...
	高遠	4	3	...
	長藤	55	18	...
	三義	21	9	...
	藤沢	40	19	...
	河南	160	52	...
長谷	210	62	...	

※平成27年以前は販売農家、令和2年は農業経営体(個人)

資料:農林業センサス

3 農林業

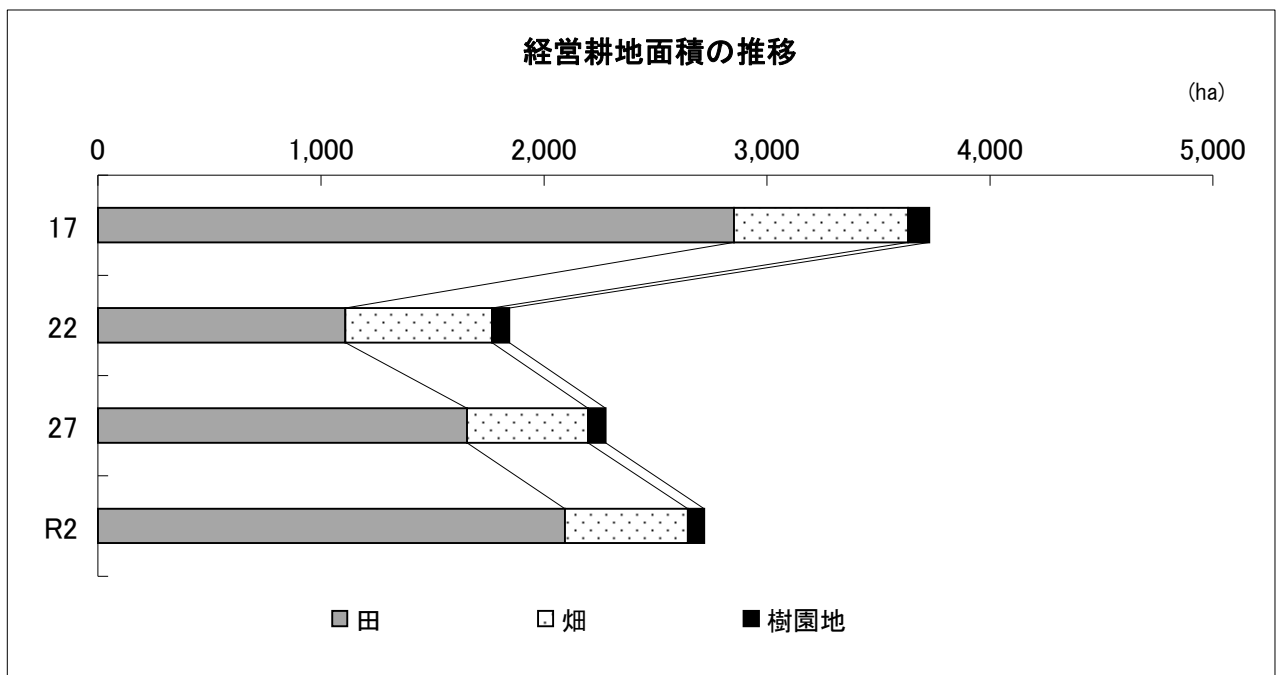
6 経営耕地面積(ha)

年次	田				畑				樹園地				
	計	稲作 した田	稲の 田	稲以外 作物 作付 した田	計	普通 畑	牧草 専用 畑	稲作 しな かった 畑	計	果樹園	桑園	その他	
17	2,851	1,821	875	155	781	614	66	100	95	
22	1,110	599	428	82	656	423	142	90	78	
27	1,654	1,090	491	72	543	365	106	72	80	
R2	2,094	551	...	106	...	73	
R 2 年 地 区 別 内 訳	伊那	353	139	...	44	...	7
	富	303	30	...	3	...	4
	美	203	41	...	1	...	2
	手	157	17	...	0	...	2
	東	372	63	...	10	...	1
	西	185	130	...	16	...	35
	西	168	83	...	26	...	10
	高	4	1	...	-	...	1
	長	13	2	...	-	...	8
	三	26	2	...	-	...	-
	藤	8	3	...	-	...	-
	河	245	22	...	6	...	-
長	57	18	...	-	...	1	

※平成12年以前は総農家、平成17年以降は販売農家

※平成22年から、集落営農組合は1団体として計上。集落営農作付分は全て集落営農で計上。

資料：農林業センサス



3 農林業

7 農産物販売金額規模別農家数(販売農家)

年次	計	販売なし	1001	1000~	2000~	3000~	5000~	7000~	1,000~	1,500~	2,000~	3,000
			万円未満	万円未満	万円	万円	万円	万円	万円	万円	万円	万円
17	3,374	391	1,943	489	193	150	65	46	35	19	14	29
22	1,579	379	705	201	92	59	39	27	29	12	17	19
27	1,404	106	804	177	94	87	34	23	26	13	15	25
年次	計	販売なし	1001	1000~	3000~	5000~	1,000~	3,000~	5,000			
			万円未満	万円	万円	万円	万円	万円	万円以上			
R2	1,199	121	611	226	76	69	62	13	21			
R 2 年 地 区 別 内 訳	伊那	263	25	149	42	19	6	15	2	5		
	富県	104	15	42	24	7	7	7	2	-		
	美篈	163	14	72	43	15	12	4	1	2		
	手良	67	10	26	16	5	3	4	2	1		
	東春近	161	15	73	34	9	14	7	2	7		
	西箕輪	121	8	56	24	6	12	10	3	2		
	西春近	155	15	86	25	8	9	10	1	1		
	高遠	3	1	1	-	-	1	-	-	-		
	長藤	20	1	10	3	4	2	-	-	-		
	三義	10	1	7	-	1	-	1	-	-		
	藤沢	15	4	8	2	-	1	-	-	-		
	河南	48	5	31	7	-	2	1	-	2		
長谷	69	7	50	6	2	-	3	-	1			

資料:農林業センサス

3 農林業

8 転作等実施状況

年次	生産調整等目標		実施面積 (h a)									
	数量(t)	面積(ha)	飼料	野菜	麦	大豆	雑穀	花木 花き	種苗	果樹	調整 水田	その他
R3	12,186.8	1,874.9	130.0	373.8	193.5	26.2	294.1	44.8	3.3	29.4	9.2	294.2
4	11,860.0	1,813.5	155.1	362.6	198.8	34.4	292.4	36.2	3.2	29.4	7.5	296.5
5	11,437.3	1,751.5	177.5	363.1	202.1	41.5	289.2	37.4	3.1	30.2	7.7	315.3
6	11,462.5	1,758.1	176.3	351.7	205.0	34.4	278.4	35.7	3.2	31.1	8.9	332.5
7	11,499.0	1,774.5	112.1	363.1	187.9	30.3	257.2	40.0	3.0	29.7	10.0	360.3

資料:農政課

9 農産物販売金額1位の部門別農家数

年次	農作物を 販売した 農家数	稲	麦類	雑穀・い も・豆類	施設 野菜	露地 野菜	果樹類	花き・ 花木	その他 の作物	酪農	肉用牛	養豚・ 養鶏	養蚕	その他 の畜産	
17	2,999	2,338	12	48	1	312	113	91	18	44	11	-	1	10	
22	1,200	451	10	84	75	312	125	84	17	31	6	3	1	-	
27	1,298	793	9	52	42	198	101	66	5	24	6	1	-	1	
R2	1,078	681	7	45	46	130	69	54	20	14	6	5	-	-	
R 2 年 地 区 別 内 訳	伊那	238	163	2	16	9	23	10	2	4	7	1	1	-	-
	富県	89	59	-	-	3	8	2	15	-	-	1	1	-	-
	美篈	149	102	-	3	8	22	1	9	2	-	1	-	-	-
	手良	57	33	1	-	3	8	6	3	2	-	-	1	-	-
	東春近	146	97	2	1	2	26	2	12	2	1	-	1	-	-
	西箕輪	113	42	1	10	10	19	22	3	5	1	-	-	-	-
	西春近	140	85	1	6	8	14	13	4	4	4	1	-	-	-
	高遠	2	-	-	-	-	-	1	1	-	-	-	-	-	-
	長藤	19	7	-	-	-	1	10	1	-	-	-	-	-	-
	三義	9	4	-	1	1	2	-	1	-	-	-	-	-	-
	藤沢	11	5	-	-	-	4	-	-	1	-	1	-	-	-
	河南	43	33	-	4	1	2	-	1	-	1	1	-	-	-
長谷	62	51	-	4	1	1	2	2	-	-	-	1	-	-	

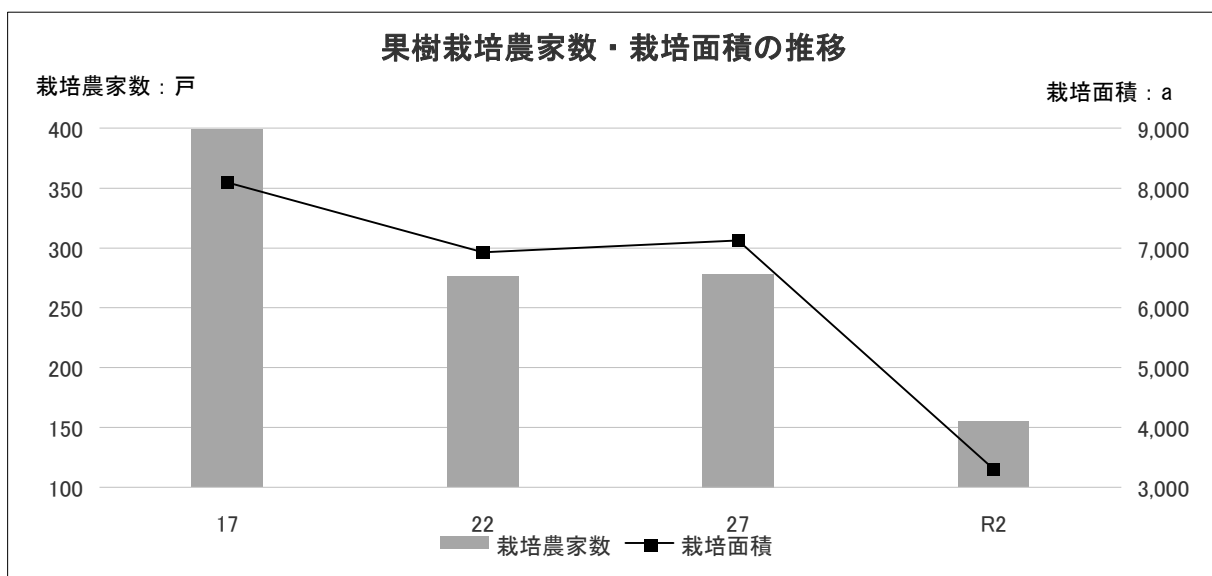
資料:農林業センサス 単位:戸

3 農林業

10 果樹栽培農家数と栽培面積

年次	総数		りんご		なし		ぶどう		うめ		くり		その他の樹			
	農家数(戸)	栽培面積(a)	農家数(戸)	栽培面積(a)	農家数(戸)	栽培面積(a)	農家数(戸)	栽培面積(a)	農家数(戸)	栽培面積(a)	農家数(戸)	栽培面積(a)	農家数(戸)	栽培面積(a)		
17	399	8,093	166	5,427	59	1,008	35	264	59	569	23	260	57	565		
22	276	6,926	117	...	59	...	22	...	26	...	9	...	43	...		
27	278	7,129	113	4,552	41	720	27	888	26	223	19	172	52	574		
R2	155	3,300	71	X	25	600	18	X	8	200	3	300	30	600		
R2年地区別内訳	伊那	21	800	10	700	5	100	1	X	-	-	-	-	5	X	
	富	7	X	2	X	-	-	1	X	1	X	2	X	1	X	
	美	11	100	1	X	2	X	5	100	-	-	-	-	3	X	
	手	15	200	5	100	5	100	1	X	1	X	-	-	3	X	
	東	10	400	4	400	1	X	1	X	1	X	-	-	3	X	
	西	41	300	25	X	7	200	3	X	-	-	-	-	6	100	
	西	28	700	7	400	4	100	4	100	5	100	1	X	7	X	
	高	1	X	1	X	-	-	-	-	-	-	-	-	-	-	-
	長	16	800	11	800	1	X	2	X	-	-	-	-	2	X	
	三	-	-	-	-	-	-	-	-	-	-	-	-	-	-	-
	藤	1	X	1	X	-	-	-	-	-	-	-	-	-	-	-
	河	1	X	1	X	-	-	-	-	-	-	-	-	-	-	-
長	3	X	3	X	-	-	-	-	-	-	-	-	-	-	-	

資料:農林業センサス



3 農林業

11 家畜飼養農家数・頭羽数の推移

年次	乳用牛			肉用牛			豚			採卵鶏			
	飼養農家数	頭数	一戸当たり	飼養農家数	頭数	一戸当たり	飼養農家数	頭数	一戸当たり	飼養農家数	羽数(百羽)	一戸当たり	
17	52	1,809	35	25	993	40	-	-	-	12	973	81	
22	33	1,354	41	18	550	31	-	-	-	5	125	25	
27	29	1,416	49	20	342	17	3	315	105	7	6,416	917	
R2	17	812	47	12	X	-	-	-	-	8	563	70	
R 2 年 地 区 別 内 訳	伊那	7	436	62	3	74	24	-	-	-	1	X	-
	富	-	-	-	1	X	-	-	-	-	2	X	-
	美	-	-	-	1	X	-	-	-	-	-	-	-
	手	1	X	-	1	X	-	-	-	-	1	X	-
	東	1	X	-	-	-	-	-	-	-	1	X	-
	西	2	X	-	1	X	-	-	-	-	2	X	-
	西	4	108	27	3	172	57	-	-	-	-	-	-
	高	-	-	-	-	-	-	-	-	-	-	-	-
	長	-	-	-	-	-	-	-	-	-	-	-	-
	三	-	-	-	-	-	-	-	-	-	-	-	-
	藤	-	-	-	1	X	-	-	-	-	-	-	-
	河	2	X	-	1	X	-	-	-	-	-	-	-
長	-	-	-	-	-	-	-	-	-	1	X	-	

※平成27年以前は販売農家、令和2年は農業経営体(総数)

資料: 農林業センサス

12 農用機械台数

年次	動力耕うん機・農用トラクター				動力防除機	乗用型 スプレー	動力カ 田植機	パイ ン	自脱式 コンバイン	米麦用 乾燥機
	計	歩行型	15PS未満	15PS以上						
12	6,429	2,565	660	3,204	2,269	120	2,875	1,913	972	559
17	3,404	...	570	2,834	2,267	113	2,347	...	586	...
22	1,779	1,049	...	413	...
27	1,523	887	...	339	...
2 7 年 地 区 別 内 訳	伊那	347	178	...	89	...
	富	127	75	...	30	...
	美	177	136	...	43	...
	手	109	68	...	32	...
	東	178	118	...	31	...
	西	198	76	...	19	...
	西	194	99	...	30	...
	高	5	4	...	-	...
	長	30	21	...	13	...
	三	12	4	...	1	...
	藤	7	6	...	1	...
	河	55	32	...	13	...
長	84	70	...	37	...	

※平成22年、平成27年は農用トラクターのみ

※販売農家のみ

資料: 農林業センサス 単位: 台

3 農林業

13 貸付農地・耕作放棄地・期間借地面積の推移

年次	貸付地						耕作放棄地	
	貸付耕地計		田		畑・樹園地		実農家数(戸)	面積(a)
	実農家数(戸)	面積(a)	実農家数(戸)	面積(a)	実農家数(戸)	面積(a)		
17	1,020	36,993	659	19,689	498	17,304	605	12,030
22	1,070	65,263	987	54,409	278	10,854	267	6,683
27	551	26,560	393	18,173	244	8,387	278	5,999
R2	333	15,545	231	9,980	165	5,565	278	...

※平成17年以降は販売農家、令和2年は農業経営体(総数)
資料:農林業センサス

14 水稲及び水稲以外の請負わせ農家数

年次	水稲作								水稲作以外
	実農家数	育苗	耕起・代かき	田植	防除	稲刈・脱穀	乾燥・調整	全ての作業	
17	2,100	966	282	387	125	1,780	1,765	106	768
22	528	282	99	130	13	404	406	14	42
27	630	321	71	123	14	501	481	23	75
R2	227	66	151	134	45	103	63	29	...

※平成27年以前は販売農家、令和2年は農業経営体(総数)
※すべての作業…育苗から乾燥・調製までの作業
資料:農林業センサス 単位:戸

15 雇用労働雇入れ農家数と人数

年次	農業年雇		農業臨時雇い		手間替え・ゆい・手伝		臨時的な受入労働延人日	
	雇い入れた農家数(戸)	実人数	雇い入れた農家数(戸)	延人日	農家数(戸)	延人日		
17	30	136	193	13,558	573	12,584	26,142	
22	22	52	380	26,078	26,078	
27	49	140	293	13,159	13,159	
R2	48	118	1,565	24,031	24,031	
R2年地区別内訳	伊那	8	16	533	2,184	2,184
	富良野	4	7	166	1,652	1,652
	美幌	4	10	134	2,437	2,437
	手良	4	6	53	1,014	1,014
	東春近	9	27	169	8,384	8,384
	西箕輪	5	18	82	2,269	2,269
	西春近	4	12	322	1,436	1,436
	高遠	2	2	-	-	-
	長藤	-	-	20	196	196
	三義	1	1	2	40	40
	藤沢	-	-	2	200	200
	河南	2	4	34	4,006	4,006
長谷	5	15	48	213	213	

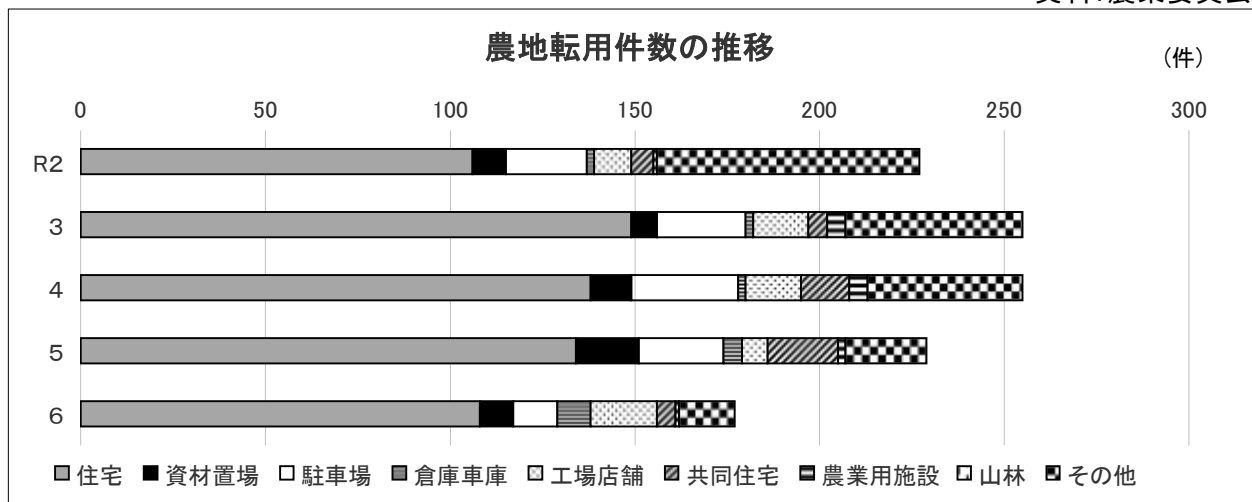
※平成22年以降は手伝等は臨時に含む
資料:農林業センサス

3 農林業

16 農地転用の状況

年 度	総 数	住 宅	資材置場	駐 車 場	倉庫車庫	工場店舗	共同住宅	農業用施設	山 林	そ の 他	
R2	件 数	227	106	9	22	2	10	6	1	-	71
	面積(m ²)	155,474	49,122	4,042	16,702	696	4,787	3,936	777	-	75,412
3	件 数	255	149	7	24	2	15	5	5	-	48
	面積(m ²)	151,951	61,880	4,409	8,375	380	13,464	4,404	4,276	-	54,763
4	件 数	255	138	11	29	2	15	13	5	-	42
	面積(m ²)	134,433	66,672	8,118	10,882	851	5,574	4,850	6,815	-	30,671
5	件 数	229	134	17	23	5	7	19	2	-	22
	面積(m ²)	127,210	58,860	16,225	5,772	2,233	4,695	8,041	3,174	-	28,210
6	件 数	177	108	9	12	9	18	5	1	-	15
	面積(m ²)	101,113	54,448	5,564	5,184	4,195	7,922	3,198	272	-	20,330

資料: 農業委員会



17 地区別農地転用の状況

年 度	総 数	伊 那	富 県	美 篤	手 良	東 春 近	西 箕 輪	西 春 近	高 遠	長 藤	
R2	件 数	226	79	9	35	11	15	32	25	4	2
	面積(m ²)	155,474	45,977	3,242	23,423	4,471	16,963	39,899	9,502	745	238
3	件 数	255	95	13	40	5	28	30	26	3	2
	面積(m ²)	151,951	52,458	16,550	22,914	1,169	19,532	21,106	12,532	515	356
4	件 数	255	100	5	40	8	24	43	20	1	3
	面積(m ²)	134,433	56,182	2,790	20,259	5,352	13,984	21,946	8,740	169	366
5	件 数	229	101	12	9	5	26	34	13	7	1
	面積(m ²)	127,210	44,211	13,802	7,661	1,796	18,287	22,266	5,524	2,048	212
6	件 数	177	101	14	7	6	15	10	14	1	-
	面積(m ²)	101,113	54,631	14,020	1,274	4,450	11,411	4,433	6,739	492	-

年 度	三 義	藤 沢	河 南	長 谷	
R2	件 数	-	11	3	-
	面積(m ²)	-	8,927	2,087	-
3	件 数	-	3	8	2
	面積(m ²)	-	216	2,810	1,793
4	件 数	-	2	8	1
	面積(m ²)	-	952	3,045	648
5	件 数	2	-	15	4
	面積(m ²)	1,244	-	9,536	623
6	件 数	3	-	1	5
	面積(m ²)	1,780	-	154	1,729

資料: 農業委員会

3 農林業

18 農業共済の契約状況

年度	加入者数	共 済 契 約 金 額 (百 万 円)						
		農 作	養 蚕	家 畜	果 樹	園芸施設	建 物	農 機 具
R2	3,958	1,280	-	719	73	270	58,958	966
3	3,775	1,293	-	730	51	332	56,638	984
4	3,593	1,394	-	674	41	365	55,241	1,014
5	3,525	1,324	-	589	37	452	53,440	1,059
6	3,408	1,253	-	507	31	456	52,530	1,115

資料:長野県農業共済組合 上伊那支所

19 農業共済の支払状況

単位:万円

年度	支 払 共 済 金						
	農 作	養 蚕	家 畜	果 樹	園芸施設	建 物	農 機 具
R2	38	-	4,048	36	29	2,828	468
3	268	-	4,591	1,387	108	2,681	110
4	56	-	4,766	11	456	753	164
5	610	-	3,467	129	152	538	807
6	58	-	3,269	16	31	5,440	951

資料:長野県農業共済組合 上伊那支所

20 地方卸売市場取扱状況

年度	計		野菜・果実		生鮮水産物		冷凍水産物		加工水産物	
	取扱高 (t)	販売金額 (百万円)	取扱高 (t)	販売金額 (百万円)	取扱高 (t)	販売金額 (百万円)	取扱高 (t)	販売金額 (百万円)	取扱高 (t)	販売金額 (百万円)
R2	2,190	1,149	1,362	413	290	254	170	150	368	332
3	2,671	1,240	1,886	540	245	214	150	133	390	353
4	2,713	1,299	1,929	599	243	213	175	155	366	332
5	2,549	1,244	1,825	597	220	192	159	140	345	315
6	1,574	588	1,574	588	-	-	-	-	-	-

※丸水長野県水伊那水産グループが令和7年4月閉鎖 資料:農政課

21 林野面積

年次	林野面積総数	所 有 形 態 別				樹 林 別				その他
		国 有	緑資源機構※	公 有	私 有	人 工 林		天 然 林		
						針葉樹	広葉樹	針葉樹	広葉樹	
2	52,365	19,881	1,829	7,566	23,089	25,599	68	13,590	11,983	820
12	52,318	19,838	1,911	8,204	22,365	25,869	46	14,609	11,020	475
17	52,329	19,291	1,963	8,339	22,736
22	52,320	19,268	1,961	8,125	22,966
27	52,522	18,717	2,418	8,502	22,885
R2	52,533	18,268	2,428	9,017	22,820

※緑資源機構…平成2年次は森林開発公団、12年次は緑資源公団
資料:農林業センサス 単位:ha

4 事業所

1 事業所数・従業者数の推移

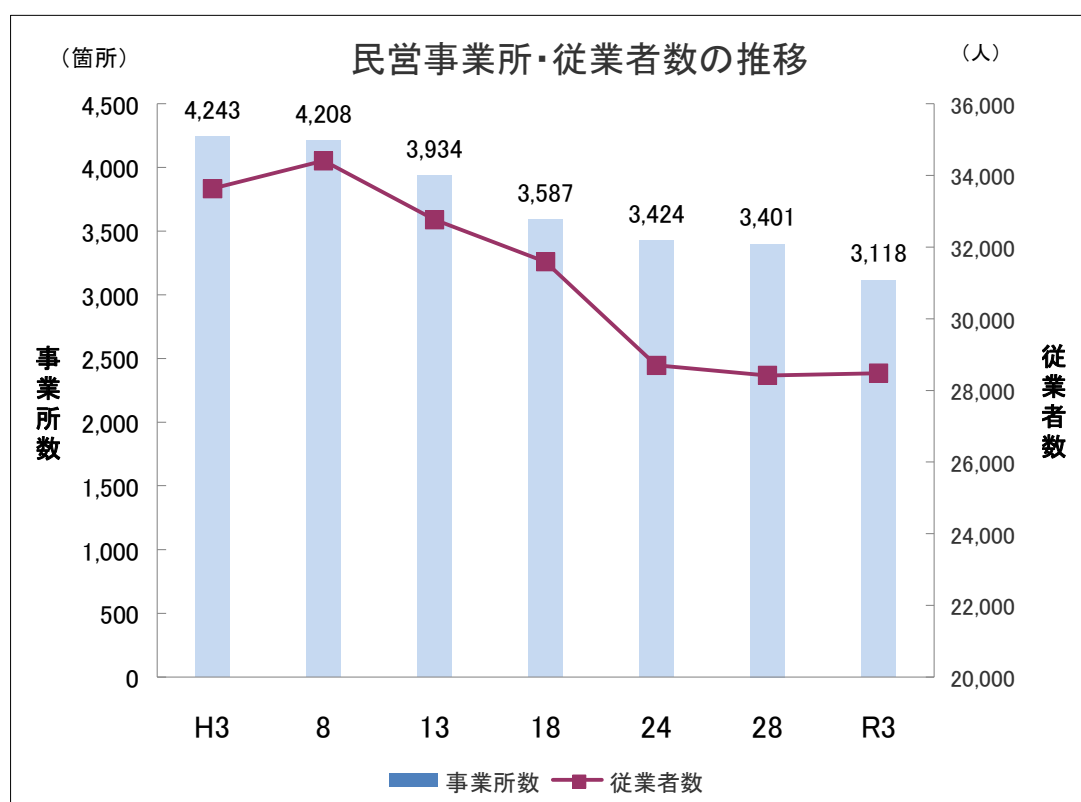
年次	H3	8	13	18	21	24※ ₁	26	28※ ₁	R1	3※ ₂
事業所数	4,243	4,208	3,934	3,587	3,798	3,424	3,704	3,401	3,680	3,118
従業者数	33,631	34,412	32,761	31,592	33,664	28,702	34,567	28,422	...	28,481

資料：事業所・企業統計調査（H3、H8、H13、H18）経済センサ基礎調査（H21、H26、R1）

経済センサ活動調査（H24、H28、R3） ※平成28年の数値は確報値に改めた。

※₁ H24、28年経済センサ活動調査は国・地方公共団体の事業所を調査対象としていない

※₂ R3年経済センサ活動調査総数から国・地方公共団体の事業所を除いた数値



※ グラフは経年比較のため、経済センサ基礎調査を除く数値

4 事業所

2 産業大分類(中分類)別事業所数の推移

産 業 大 分 類	平 成 2 8 年		令 和 3 年		(令 和 3 年) ※ 1		増 加 率 % R3年/H28年	総数-民営 ※2
	民 営	構 成 比 %	民 営	構 成 比 %	総 数	構 成 比 %		
全 産 業	3,401	100.0	3,118	100.0	3,255	100.0	▲ 8.3	137
農 林 漁 業	67	2.0	86	2.8	89	2.7	28.4	3
鉱 業	6	0.2	7	0.2	7	0.2	16.7	0
建 設 業	354	10.4	309	9.9	309	9.5	▲ 12.7	0
製 造 業	360	10.6	311	10.0	311	9.6	▲ 13.6	0
電 気 ・ ガ ス ・ 熱 供 給 ・ 水 道 業	3	0.1	6	0.2	10	0.3	100.0	4
情 報 通 信 業	25	0.7	35	1.1	35	1.1	40.0	0
運 輸 業	30	0.9	33	1.1	34	1.0	10.0	1
卸 売 ・ 小 売 業	810	23.8	723	23.2	723	22.2	▲ 10.7	0
金 融 ・ 保 険 業	70	2.1	61	2.0	61	1.9	▲ 12.9	0
不 動 産 業	149	4.4	137	4.4	138	4.2	▲ 8.1	1
学 術 研 究 ・ 専 門 ・ 技 術 サ ー ビ ス 業	138	4.1	133	4.3	139	4.3	▲ 3.6	6
飲 食 店 ・ 宿 泊 業	494	14.5	416	13.3	419	12.9	▲ 15.8	3
生 活 関 連 サ ー ビ ス 業 ・ 娯 楽 業	335	9.9	307	9.8	308	9.5	▲ 8.4	1
医 療 ・ 福 祉	203	6.0	213	6.8	243	7.5	4.9	30
教 育 ・ 学 習 支 援 業	85	2.5	80	2.6	126	3.9	▲ 5.9	46
複 合 サ ー ビ ス 業	34	1.0	30	1.0	30	0.9	▲ 11.8	0
サ ー ビ ス 業	238	7.0	231	7.4	234	7.2	▲ 2.9	3
公 務 (学 校 ・ 公 営 企 業 等 除 く)	39	1.2	...	39

※1 令和3年右カッコは産業中分類による総数で国・地方公共団体の事業所を含む数値

3 産業大分類(中分類)別従業者数の推移

産 業 大 分 類	平 成 2 8 年		令 和 3 年		(令 和 3 年) ※ 1		増 加 率 % R3年/H28年	総数-民営 ※2
	民 営	構 成 比 %	民 営	構 成 比 %	総 数	構 成 比 %		
全 産 業	28,422	100.0	28,481	100.0	32,474	100.0	0.2	3,993
農 林 漁 業	799	2.8	1,201	4.2	1,242	3.8	50.3	41
鉱 業	48	0.2	49	0.2	49	0.2	2.1	0
建 設 業	1,902	6.7	1,715	6.0	1,715	5.3	▲ 9.8	0
製 造 業	6,228	21.9	6,677	23.4	6,677	20.6	7.2	0
電 気 ・ ガ ス ・ 熱 供 給 ・ 水 道 業	90	0.3	89	0.3	165	0.5	▲ 1.1	76
情 報 通 信 業	143	0.5	185	0.6	185	0.6	29.4	0
運 輸 業	775	2.7	845	3.0	860	2.6	9.0	15
卸 売 ・ 小 売 業	5,677	20.0	5,604	19.7	5,604	17.3	▲ 1.3	0
金 融 ・ 保 険 業	806	2.8	740	2.6	740	2.3	▲ 8.2	0
不 動 産 業	425	1.5	386	1.4	389	1.2	▲ 9.2	3
学 術 研 究 ・ 専 門 ・ 技 術 サ ー ビ ス 業	893	3.1	889	3.1	1,003	3.1	▲ 0.5	114
飲 食 店 ・ 宿 泊 業	2,765	9.7	2,124	7.5	2,141	6.6	▲ 23.2	17
生 活 関 連 サ ー ビ ス 業 ・ 娯 楽 業	1,473	5.2	1,160	4.1	1,166	3.6	▲ 21.3	6
医 療 ・ 福 祉	3,100	10.9	3,570	12.5	5,376	16.6	15.2	1,806
教 育 ・ 学 習 支 援 業	415	1.5	556	2.0	1,236	3.8	34.0	680
複 合 サ ー ビ ス 業	800	2.8	648	2.3	648	2.0	▲ 19.0	0
サ ー ビ ス 業	2,083	7.3	2,043	7.2	2,071	6.4	▲ 1.9	28
公 務 (学 校 ・ 公 営 企 業 等 除 く)	1,207	3.7	...	1,207

※2 各分野民営以外の事業所・従業者数
資料:経済センサス活動調査

4 事業所

4 市郡別事業所数・従業者数

市 郡 別	事 業 所 数				従 業 者 数			
	24年	26年	28年	R3年	24年	26年	28年	R3年
県 計	108,638	113,751	106,030	103,476	923,685	1,020,500	928,421	1,018,060
市 計	85,909	89,722	84,180	81,566	755,538	832,895	762,812	835,130
郡 計	22,729	24,029	21,850	21,910	168,147	187,605	165,609	182,930
長 野 市	19,483	20,324	19,132	18,243	179,647	197,895	183,710	199,996
松 本 市	13,028	13,599	12,844	12,843	120,070	129,566	119,927	131,549
上 田 市	7,699	7,909	7,507	7,329	69,900	75,516	71,860	79,577
岡 谷 市	2,800	2,826	2,643	2,486	22,850	23,913	21,511	25,056
飯 田 市	6,287	6,521	6,036	5,870	50,841	54,410	48,569	52,019
諏 訪 市	3,457	3,454	3,238	3,108	27,528	28,667	26,809	28,228
須 坂 市	2,502	2,631	2,466	2,231	20,461	23,164	20,502	22,019
小 諸 市	2,084	2,140	2,022	1,939	17,563	19,565	17,919	19,846
伊 那 市	3,424	3,704	3,401	3,255	28,702	34,567	28,422	32,474
駒ヶ根市	1,833	1,887	1,772	1,707	16,744	18,669	16,513	18,047
中 野 市	2,114	2,226	2,058	2,041	17,938	19,840	18,204	20,445
大 町 市	1,626	1,726	1,564	1,301	12,710	14,852	12,263	12,446
飯 山 市	1,286	1,309	1,203	1,188	9,536	9,969	8,337	8,979
茅 野 市	2,734	3,139	2,985	2,671	23,552	27,138	25,020	26,468
塩 尻 市	2,931	3,061	2,852	2,892	28,511	31,854	29,993	33,403
千 曲 市	2,882	2,873	2,692	2,637	23,150	25,922	23,336	25,476
佐 久 市	4,750	5,032	4,730	4,775	39,864	44,424	40,327	45,092
東 御 市	1,243	1,413	1,272	1,343	11,884	13,905	12,778	14,128
安 曇 野 市	3,746	3,948	3,763	3,707	34,087	39,059	36,812	39,882

※ 平成28年は確報値に改めた。平成24年、28年は国・地方公共団体の事業所を調査対象としない。

令和3年は国・地方公共団体事業所を調査対象とする。平成26年は経済センサス基礎調査数値。

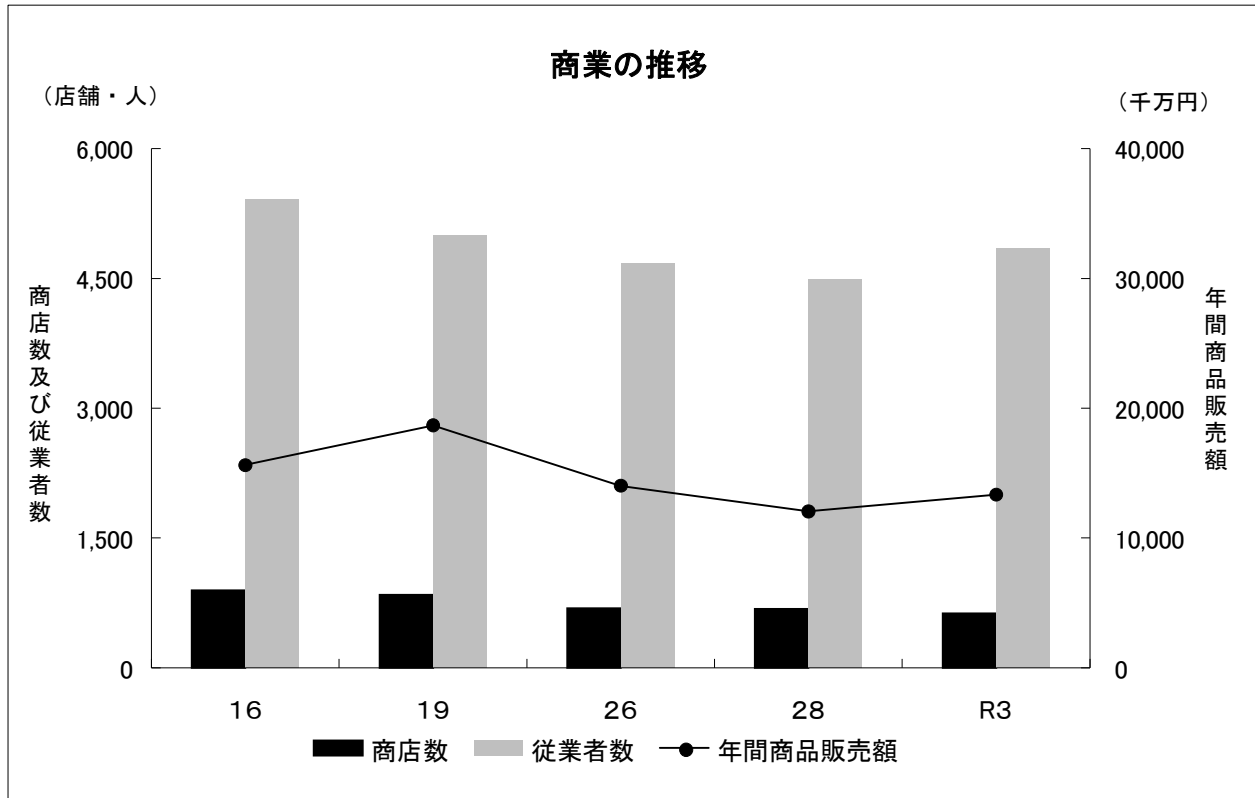
資料：経済センサス基礎調査、経済センサス活動調査

5 商工業

1 商業の推移

年次	総 数				卸 売 業					小 売 業				
	事業所数	従業者数	年間商品販売額(億円)	前対比	事業所数	従業者数	年間商品販売額(億円)	前対比	市順位	事業所数	従業者数	年間商品販売額(億円)	前対比	市順位
3	1,202	5,987	3,036.85	113.8	184	1,486	2,153.31	116.1	...	1,018	4,501	883.54	108.5	...
6	1,133	5,769	2,883.06	95.0	179	1,487	2,019.72	93.8	...	954	4,282	863.35	97.7	...
9	1,051	5,657	2,545.07	88.3	139	1,313	1,701.71	84.3	...	912	4,344	843.36	97.7	...
11	1,059	6,019	2,406.98	94.6	149	1,309	1,558.98	91.7	...	910	4,710	848.00	100.6	...
14	965	5,759	2,395.97	99.6	133	1,143	1,616.28	103.7	...	832	4,548	773.83	91.3	...
16	895	5,410	1,561.90	65.2	130	1,031	789.08	48.9	...	765	4,379	766.97	99.1	...
19	844	4,994	1,868.40	119.7	127	961	1,109.40	140.6	6	717	4,033	759.01	99.0	7
26	689	4,680	1,402.06	75.1	109	741	678.67	61.2	9	580	3,939	723.39	95.3	7
28	681	4,485	1,205.16	86.0	112	771	464.10	68.4	12	569	3,714	741.05	102.4	7
R3	629	4,847	1,334.47	110.8	111	929	597.24	128.7	9	518	3,918	737.24	99.5	7

※平成14年以降の総数は秘匿数値を含む
資料:商業統計調査、H28からは経済センサス



5 商工業

2 商業の概況

年次	事業所数	従業者数			年間商品 販売額 (万円)	その他の 収入額 (万円)	商 手 持 品 額 (万円)	売 場 面 積 (㎡)
		計	男	女				
9	1,051	5,657	2,958	2,699	25,450,654	496,973	1,430,085	92,348
14	965	5,759	2,938	2,821	23,959,659	505,198	1,313,799	107,049
19	844	4,994	2,504	2,490	18,684,009	253,781	1,243,540	108,052
26	689	4,680	14,020,600	115,561
28	681	4,485	2,270	2,215	12,052,627	482,019	...	107,048
R3	629	4,847	2,452	2,395	13,344,720	577,452	...	104,237

年次	1 事業所 当 た り					従業者1人 当たり年間 商品販売額 (万円)	年間商品 販売額増加 率対前回 (%)	商 回 転 率 (%)
	従業者数	年間 販売額 (万円)	商品 手持額 (万円)	売 場 面 積 (㎡)	商 回 転 率 (%)			
9	5.4	24,216	1,361	88	4,499	▲ 11.7	17.8	
14	6.0	24,829	1,361	111	4,160	▲ 5.9	18.2	
19	5.9	22,137	1,473	128	3,741	▲ 22.0	15.0	
26	6.8	20,349	...	168	2,996	▲ 25.0	...	
28	6.6	17,698	...	157	2,687	▲ 14.0	...	
R3	7.7	21,216	...	166	2,753	10.7	...	

資料：商業統計調査、H28からは経済センサス

5 商工業

2 商業の概況

伊那市(令和3年6月1日現在)

業 種		事業所数	従 業 者 数		
			計	男	女
		629	4,847	2,452	2,395
産 業 別 内 訳	卸 売 業	111	929	600	329
	各 種 商 品	1	13	10	3
	織 維 ・ 衣 服 等	5	12	7	5
	飲 食 料 品	15	288	145	143
	建 築 ・ 鉱 物 ・ 金 属 材 料 等	29	246	180	66
	機 械 器 具	35	249	196	53
	そ の 他	26	121	62	59
	小 売 業	518	3,918	1,852	2,066
	各 種 商 品	2	161	32	129
	織 物 ・ 衣 服 ・ 身 の 回 り 品	68	265	136	129
	飲 食 料 品	137	1,573	612	961
	機 械 器 具	86	519	389	130
	そ の 他	213	1,350	649	701
	無 店 舗	12	50	34	16
業 種		年間商品販売額 (万円)	その他の収入額 (万円)	商品手持額 (万円)	売 場 面 積 (㎡)
		13,344,720	577,452	…	104,237
産 業 別 内 訳	卸 売 業	5,972,358	209,371	…	-
	各 種 商 品	X	-	…	-
	織 維 ・ 衣 服 等	42,601	127	…	-
	飲 食 料 品	719,573	15,162	…	-
	建 築 ・ 鉱 物 ・ 金 属 材 料 等	2,233,034	64,072	…	-
	機 械 器 具	1,259,012	115,322	…	-
	そ の 他	X	14,688	…	-
	小 売 業	7,372,362	368,081	…	104,237
	各 種 商 品	X	-	…	X
	織 物 ・ 衣 服 ・ 身 の 回 り 品	329,047	1,110	…	9,579
	飲 食 料 品	2,516,359	38,493	…	37,650
	機 械 器 具	1,496,922	269,762	…	6,893
	そ の 他	X	48,098	…	X
	無 店 舗	101,494	10,618	…	-

資料:経済センサス

5 商工業

2 商業の概況

伊那市(令和3年6月1日現在)

業 種		1 事 業 所 当 た り			
		従 業 者 数	年 間 商 品 販 売 額 (万 円)	商品手持額(万円)	売 場 面 積 (m ²)
		7.7	21,216	…	166
産 業 別 内 訳	卸 売 業	8.4	53,805	…	-
	各 種 商 品	13	X	…	-
	織 維 ・ 衣 服 等	2.4	8,520	…	-
	飲 食 料 品	19.2	47,972	…	-
	建 築 ・ 鋳 物 ・ 金 属 材 料 等	8.5	77,001	…	-
	機 械 器 具	7.1	35,972	…	-
	そ の 他	4.7	-	…	-
	小 売 業	7.6	14,232	…	201
	各 種 商 品	80.5	X	…	X
	織 物 ・ 衣 服 ・ 身 の 回 り 品	3.9	4,839	…	141
	飲 食 料 品	11.5	18,368	…	275
	機 械 器 具	6.0	17,406	…	80
	そ の 他	6.3	X	…	X
	無 店 舗	4.2	8,458	…	-
業 種		従業者1人当たり 年間商品販売額 (万 円)	年 間 商 品 販 売 額		商 品 回 転 率 (%)
			構 成 比 (%)	増 加 率 対 前 回 (%)	
		2,753	100.0	10.7	…
産 業 別 内 訳	卸 売 業	6,429	44.8	28.7	…
	各 種 商 品	X	X	-	…
	織 維 ・ 衣 服 等	3,550	0.3	1.2	…
	飲 食 料 品	2,499	5.4	▲ 22.0	…
	建 築 ・ 鋳 物 ・ 金 属 材 料 等	9,077	16.7	22.9	…
	機 械 器 具	5,056	9.4	▲ 9.2	…
	そ の 他	X	X	X	…
	小 売 業	1,882	55.2	▲ 0.5	…
	各 種 商 品	X	X	X	…
	織 物 ・ 衣 服 ・ 身 の 回 り 品	1,242	2.5	▲ 37.7	…
	飲 食 料 品	1,600	18.9	9.2	…
	機 械 器 具	2,884	11.2	▲ 13	…
	そ の 他	X	X	X	…
	無 店 舗	2,030	0.8	X	…

※商品回転率(%)=年間商品販売額/商品手持額
資料:経済センサス

5 商工業

3 卸売業・小売業の状況

卸 売 業				小 売 業				
	事業所数	従業員数	年間商品販売額 (百万円)		事業所数	従業員数	年間商品販売額 (百万円)	売場面積 (㎡)
各種商品卸売業	1	13	X	百貨店、総合スーパー	1	159	X	X
各種商品卸売業計	1	13	X	その他の各種商品小売業 (従業者が常時50人未満のもの)	1	2	X	X
繊維品卸売業 (衣服、身の回り品を除く)	-	-	-	各種商品小売業計	2	161	X	X
衣服卸売業	-	-	-	呉服・服地・寝具小売業	14	40	406	714
身の回り品卸売業	5	12	426	男子服小売業	11	26	417	1,973
繊維・衣料等卸売計	5	12	426	婦人・子供服小売業	29	159	1,948	5,080
農畜産物・水産物卸売業	9	66	2,520	靴・履物小売業	3	6	87	278
食料・飲料卸売業	6	222	4,676	その他の織物・衣服・身の回り品小売業	11	34	434	1,534
飲食品卸売業計	15	288	7,196	織物・衣服・身の回り品小売業計	68	265	3,290	9,579
建築材料卸売業	15	139	17,662	各種食料品小売業	14	729	16,870	27,955
化学製品卸売業	4	59	3,121	野菜・果実小売業	7	91	834	1,724
石油・鉱物卸売業	3	13	1,153	食肉小売業	4	15	286	530
鉄鋼製品卸売業	4	14	341	鮮魚小売業	-	-	-	-
非鉄金属卸売業	-	-	-	酒小売業	18	41	249	426
再生資源卸売業	3	21	54	菓子・パン小売業	36	146	815	1,251
建築材料、鉱物・金属材料等卸売業計	29	246	22,330	その他の飲食品小売業	58	551	6,109	5,764
産業機械器具卸売業	16	121	5,419	飲食品小売業計	137	1,573	25,164	37,650
自動車卸売業	9	72	3,145	自動車小売業	58	367	8,877	1,914
電気機械器具卸売業	8	53	X	自転車小売業	3	12	83	365
その他の機械器具卸売業	2	3	X	機械器具小売業(自動車、自転車を除く)	25	140	6,010	4,614
機械器具卸売業計	35	249	12,590	機械器具小売業計	86	519	14,969	6,893
家具・建具・じゅう器等卸売業	3	27	364	家具・建具・畳小売業	15	75	1,254	5,818
医薬品・化粧品等卸売業	3	13	621	じゅう器小売業	9	19	73	446
紙・紙製品卸売業	2	11	X	医薬品・化粧品小売業	44	240	6,641	9,337
他に分類されない卸売業	18	70	15,426	農耕用品小売業	8	39	1,267	2,889
その他の卸売業計	26	121	X	燃料小売業	42	271	9,962	134
合計	111	929	59,724	書籍・文房具小売業	21	336	2,264	7,710
				スポーツ用品・がん具 娯楽用品・楽器小売業	6	56	807	2,391
				写真機・時計・眼鏡小売業	17	39	326	1,131
				他に分類されない小売業	51	275	X	X
				その他の小売業計	213	1,350	X	X
				通信販売・訪問販売小売業	9	38	794	-
				自動販売機による小売業	-	-	-	-
				その他の無店舗小売業	3	12	221	-
				無店舗小売業計	12	50	1,015	-
				合計	518	3,918	73,724	104,237

X…対象が特定されるおそれがあるため秘匿
資料: 令和3年 経済センサス

5 商工業

4 市郡別商業の状況

市郡別	総 数			卸 売 業				小 売 業			
	事業所数	従業者数	年間商品販売額(百万円)	事業所数	従業者数	年間商品販売額(百万円)	前対比(%)	事業所数	従業者数	年間商品販売額(百万円)	前対比(%)
県 計	19,707	149,016	5,395,740	4,599	38,319	3,257,772	100.0	15,108	110,697	2,137,968	96.3
市 計	15,889	127,576	4,909,982	4,043	35,034	3,081,302	99.5	11,846	92,542	1,828,681	96.8
郡 計	3,818	21,440	485,756	556	3,285	176,470	111.0	3,262	18,155	309,286	93.7
長野市	3,452	30,516	1,589,111	1,047	10,549	1,161,198	95.3	2,405	19,967	427,913	91.8
松本市	2,699	22,479	1,013,713	881	8,116	737,322	96.1	1,818	14,363	276,391	93.8
上田市	1,388	11,767	406,187	367	2,859	245,422	91.8	1,021	8,908	160,765	90.7
岡谷市	503	3,642	111,732	131	840	53,393	87.5	372	2,802	58,339	116.5
飯田市	1,115	8,001	240,961	246	2,087	115,475	95.7	869	5,914	125,487	100.1
諏訪市	543	4,139	188,137	170	1,200	126,271	111.8	373	2,939	61,866	95.2
須坂市	439	3,025	78,632	81	569	37,354	110.1	358	2,456	41,278	90.5
小諸市	375	3,554	93,412	89	778	45,301	92.7	286	2,776	48,112	120.3
伊那市	629	4,847	133,447	111	929	59,724	128.7	518	3,918	73,724	99.5
駒ヶ根市	327	2,378	56,942	51	304	15,146	84.9	276	2,074	41,796	100.8
中野市	481	3,486	92,142	86	566	29,048	114.3	395	2,920	63,093	121.8
大町市	223	1,358	32,887	38	225	13,046	157.9	185	1,133	19,841	74.4
飯山市	252	1,549	33,566	37	238	11,712	99.0	215	1,311	21,854	98.4
茅野市	440	3,137	75,263	82	398	20,042	64.9	358	2,739	55,221	104.9
塩尻市	576	4,422	173,874	133	1,093	101,418	120.1	443	3,329	72,456	105.3
佐久市	960	6,947	198,149	174	1,369	88,150	107.3	786	5,578	110,000	98.1
千曲市	492	3,672	108,052	119	911	58,371	118.2	373	2,761	49,681	96.7
東御市	262	2,058	58,811	73	536	31,039	121.4	189	1,522	27,772	89.7
安曇野市	733	6,599	224,964	127	1,467	131,872	155.5	606	5,132	93,092	99.3

※令和3年6月1日現在

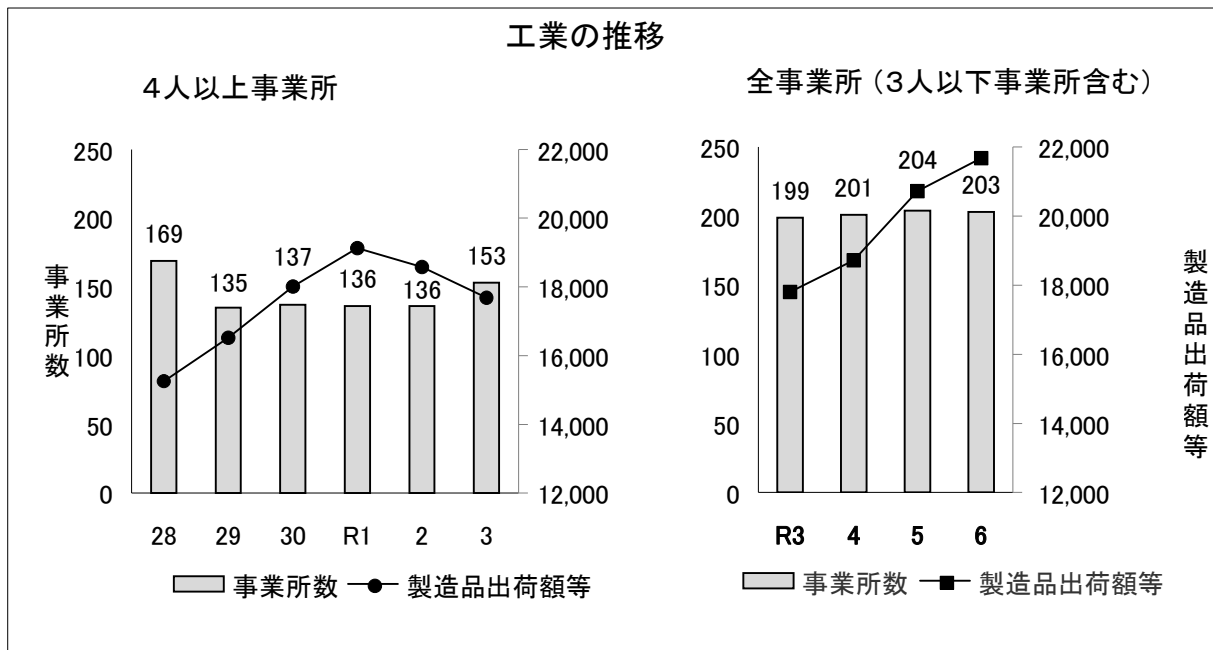
資料:経済センサス

5 商工業

5 工業の推移

年次	事業所		従業者		製造品出荷額等				主要産業		
	実数	市順位	実数	市順位	実数 (万円)	市順位	前年対比 (%)	対県占有 率(%)	1位	2位	3位
26	152	13	5,686	11	13,776,263	13	103.7	2.5	食料	はん用機	生産用機
28	169	12	5,639	11	15,257,884	11	110.8	2.6	生産用機	食料	はん用機
29	135	13	5,722	12	16,518,813	10	108.3	2.8	生産用機	食料	はん用機
30	137	13	5,982	12	18,010,223	11	109.0	2.9	生産用機	食料	はん用機
R1	136	13	6,202	11	19,128,511	11	106.2	3.0	生産用機	食料	はん用機
2	136	13	6,373	11	18,581,692	11	97.1	3.0	生産用機	食料	はん用機
3	153	12	5,973	12	17,684,246	11	95.2	2.9	生産用機	食料	はん用機
3	199	12	6,074	12	17,804,755	10	-	2.9	生産用機	食料	はん用機
4	201	12	6,353	11	18,726,292	12	105.2	2.8	生産用機	食料	はん用機
5	204	12	6,607	11	20,726,164	11	110.7	2.9	食料	生産用機	はん用機
6	203	12	6,707	11	21,679,164	9	104.6	3.1	食料	はん用機	生産用機

個人経営を除く4人以上の事業所数・従業員数で、各年6月1日時点の数値。出荷額は前年1月から12月までの実績。令和4・5・6年は経済構造実態調査数値で、個人経営を除くすべての事業所数。R3下段年次(太字)は、3人以下の事業所を加えた数値。



資料：工業統計調査(平成28年は未実施、令和3年廃止)、経済センサス活動調査、経済構造実態調査統計ステーションなどの

5 商工業

6 工業の概要

年次	事業所数			従業者数			現金給与 総額※ (億円)	原材料 使用額※ (億円)	製造品 出荷額※ (億円)	粗付加 価値額※ (億円)	
	総数	法人	個人	総数	常勤 労働者	業主・ 家族従業者					
R2	136	133	3	6,373	279.40	996.23	1,858.16	817.54	
3	153	5,973	252.35	938.82	1,768.42	775.85	
4	201	6,353	261.56	1017.71	1872.62	807.11	
5	204	6,607	275.82	1193.67	2072.61	832.71	
6	203	6,707	290.18	1293.21	2167.91	823.84	
6 年 産 業 分 類 別 内 訳	食料	23	1,040	36.05	224.41	412.08	176.61
	飲料	8	56	1.66	2.18	6.53	3.49
	繊維	3	33	1.31	8.90	13.28	3.97
	木材	8	92	3.72	24.62	30.85	5.65
	家具	8	382	17.50	71.13	122.14	46.30
	紙パルプ	4	37	0.93	2.84	4.63	1.62
	印刷	7	202	10.01	28.96	53.74	22.62
	化学	6	184	8.57	85.80	160.81	68.35
	石油	1	7	X	X	X	X
	プラスチック	12	440	15.66	40.70	70.14	27.19
	窯業	7	76	2.83	5.33	12.38	6.40
	鉄鋼	-	-	-	-	-	-	-	-	-	-
	非鉄	2	20	X	X	X	X
	金属	22	382	16.74	21.85	63.53	38.03
	はん用機械	8	724	33.27	253.33	373.10	109.72
	生産用機械	30	935	50.00	236.61	304.28	75.11
	業務用機械	11	207	6.76	8.57	22.95	13.06
	電子	13	474	19.63	37.52	108.01	70.07
	電気	10	366	14.38	85.25	129.92	41.87
	情報	2	379	X	X	X	X
輸送	13	634	29.69	104.21	179.03	68.71	
その他	5	37	1.56	2.33	3.19	0.79	

各年6月1日現在（事業所数・従業員数、※は前年1月から12月の実績）

資料：令和1・2年は工業統計調査、令和3年は経済センサス、4人以上の事業所
令和4・5・6年は経済構造実態調査、個人経営を除くすべての事業所

5 商工業

7 県内市郡別工業の概要

市 郡 別	事 業 所 数		従 業 者 数 (人)		製 造 品 出 荷 額 等 (万 円)	
	実 数	対 県 占 有 率 (%)	実 数	対 県 占 有 率 (%)	実 数 ※	対 県 占 有 率 (%)
県 計	6,128	100.0	205,903	100.0	700,876,806	100.0
市 計	4,626	75.5	159,219	77.3	554,292,311	79.1
郡 計	1,502	24.5	46,684	22.7	146,584,495	20.9
長 野 市	570	9.3	19,888	9.7	65,976,632	9.4
松 本 市	413	6.7	13,311	6.5	55,033,349	7.9
上 田 市	472	7.7	18,103	8.8	60,587,140	8.6
岡 谷 市	369	6.0	8,680	4.2	18,185,787	2.6
飯 田 市	358	5.8	9,067	4.4	21,500,267	3.1
諏 訪 市	213	3.5	5,312	2.6	10,663,831	1.5
須 坂 市	195	3.2	6,381	3.1	16,139,435	2.3
小 諸 市	116	1.9	4,118	2.0	14,729,639	2.1
伊 那 市	203	3.3	6,707	3.3	21,679,164	3.1
駒 ヶ 根 市	122	2.0	5,330	2.6	19,435,064	2.8
中 野 市	125	2.0	4,978	2.4	11,642,854	1.7
大 町 市	50	0.8	2,384	1.2	10,621,768	1.5
飯 山 市	37	0.6	1,456	0.7	10,177,145	1.5
茅 野 市	260	4.2	8,936	4.3	28,339,432	4.0
塩 尻 市	208	3.4	12,542	6.1	74,236,251	10.6
佐 久 市	294	4.8	9,288	4.5	27,098,544	3.9
千 曲 市	248	4.0	7,341	3.6	22,746,845	3.2
東 御 市	123	2.0	3,293	1.6	11,781,763	1.7
安 曇 野 市	250	4.1	12,104	5.9	53,717,401	7.7

※製造品出荷額は前年の実績

令和6年6月1日

資料: 経済構造実態調査

6 建設・住宅

1 道路

年次	市道			県道			国道		
	実延長(m)	舗装道(m)	舗装率(%)	実延長(m)	舗装道(m)	舗装率(%)	実延長(m)	舗装道(m)	舗装率(%)
R2	1,950,160	1,414,090	72.5	111,150	111,150	100.0	63,887	63,887	100.0
3	1,951,507	1,416,010	72.6	111,149	111,149	100.0	63,887	63,887	100.0
4	1,951,457	1,416,510	72.6	111,124	111,124	100.0	63,887	63,887	100.0
5	1,941,400	1,407,618	72.5	111,129	111,129	100.0	65,199	65,199	100.0
6	1,941,677	1,408,324	72.5	111,129	111,129	100.0	65,199	65,199	100.0

※各年4月1日現在

※小数点以下 四捨五入

資料:伊那建設事務所維持管理課、管理課

2 市道の状況

年次	路線数	実延長(m)	種別別内訳(m)		路面別内訳(m)		舗装率(%)
			道路延長	橋梁延長	砂利道路	舗装道路	
R3	4,461	1,951,507	1,941,678	9,829	535,497	1,416,009	72.6
4	4,462	1,951,457	1,941,628	9,829	534,947	1,416,510	72.6
5	4,464	1,941,400	1,930,459	9,669	533,782	1,407,618	72.5
6	4,463	1,941,677	1,930,759	9,646	533,353	1,408,324	72.5
7	4,468	1,951,466	1,930,847	9,643	532,243	1,409,519	72.2

※各年4月1日現在

資料:管理課

3 市道の幅員別状況

年	実延長(m)	幅員別(m)				
		1.5未満	1.5~2.5未満	2.5~4.5未満	4.5以上	橋梁
R3	1,951,507	35,778	161,754	1,160,376	583,760	9,829
4	1,951,457	35,789	161,367	1,159,243	585,229	9,829
5	1,941,400	35,730	161,025	1,157,271	587,237	9,839
6	1,941,677	35,730	160,932	1,156,245	588,655	9,816
7	1,951,466	35,730	160,852	1,154,897	590,171	9,814

※各年4月1日現在

資料:管理課

4 農道・林道の推移(幅員別延長)

種類	幅員別	R3年	4年	5年	6年	7年
農道	1.8~4.0	23,627	23,627	23,627	23,627	23,556
	4.0以上	13,437	13,437	13,437	13,437	13,311
	総延長	37,064	37,064	37,064	37,064	36,867
林道	1.8~4.0	139,239	139,239	139,239	139,239	139,979
	4.0以上	83,215	83,279	83,329	83,329	83,377
	総延長	222,454	222,518	222,568	222,568	223,356

※令和6年版伊那市統計書で過半数値を一部訂正

資料:農政課、50年の森林推進課 単位:m

6 建設・住宅

5 橋梁の状況

区分	永久橋		木橋		鉄道との 交差箇所数
	箇所数	延長(m)	箇所数	延長(m)	
国道	45	2,130.5	-	-	2
県道	59	2,221.7	-	-	4
市道	708	9,727.1	4	87	36

※国道・県道は令和7年5月1日、市道は令和7年4月1日現在

資料:伊那建設事務所 維持管理課、管理課

6 構造別公営住宅等管理戸数

管理別	木造平屋建	木造二階建	簡易耐火平屋	簡易耐火二階	耐火二階	中層耐火	計
市営住宅	52	70	236	-	14	320	692
県営住宅	-	-	58	48	-	204	310
合計	52	70	294	48	14	524	1,002

※令和7年4月1日現在

資料:伊那建設事務所 建築課、管理課

7 団地別公営住宅等戸数

区分	高尾町	城南町	大萱	若宮	沢渡	殿島	西春	近御	園日	影小	原北	中島	山本	町東	水神	橋	
市営住宅	3	119	52	264	16	30	-	-	24	4	15	8	-	-	-	-	
県営住宅	-	-	75	84	-	-	-	-	-	-	-	-	-	45	76	-	
合計	3	119	127	348	16	30	-	-	24	4	15	8	45	76	-	-	
区分	神明	二郭	番内	五番	多町	相生	メゾン瀬戸	御垣	堂外	荒町	小原上	小原中	山室	板山	小原北特	瀬戸特	戸賃
市営住宅	-	3	1	5	2	5	2	2	6	6	4	2	16	24	-	-	-
県営住宅	30	-	-	-	-	-	-	-	-	-	-	-	-	-	-	-	-
合計	30	3	1	5	2	5	2	2	6	6	4	2	16	24	-	-	-
区分	小原南特	賞的場	東高遠	塩供	市野瀬	非定住促進	持定住促進	非持	計								
市営住宅	45	5	2	2	2	22	1	692									
県営住宅	-	-	-	-	-	-	-	310									
合計	45	5	2	2	2	22	1	1,002									

※令和7年4月1日現在

資料:伊那建設事務所 建築課、管理課

6 建設・住宅

8 住宅の種類別世帯数(一般世帯)

年次	総数	持家	公営借家	民営借家	給与住宅	間借り	寄宿舍・その他
12	23,710	17,355	991	3,839	830	215	480
17	25,011	18,041	1,067	4,630	728	200	345
22	26,075	19,100	1,044	4,683	680	306	262
27	26,179	19,389	838	4,904	495	235	318
R2	26,173	19,207	685	5,213	582	218	268

資料:国勢調査

9 家屋台帳登録建物

年	区分	課税対象家屋					
		総数	住宅 アパート	併用住宅 (木造のみ)	事務所・ 店舗・銀行	工場倉庫	その他
R3	棟数	59,609	28,263	1,181	1,580	3,273	25,312
	床面積 (m^2)	6,686,692	3,924,662	165,769	502,083	1,047,055	1,047,123
4	棟数	59,411	28,249	1,163	1,575	3,275	25,149
	床面積 (m^2)	6,694,470	3,938,079	165,330	496,505	1,051,020	1,043,536
5	棟数	59,313	28,279	1,145	1,575	3,310	25,004
	床面積 (m^2)	6,710,465	3,954,789	163,889	498,503	1,053,196	1,040,088
6	棟数	59,322	28,259	1,126	1,576	9,554	18,807
	床面積 (m^2)	6,731,818	3,970,934	162,137	501,470	1,339,028	758,249
7	棟数	59,382	28,301	1,097	1,590	9,523	18,871
	床面積 (m^2)	6,754,723	3,996,757	158,471	504,885	1,336,351	758,259

※各年1月1日現在

資料:税務課

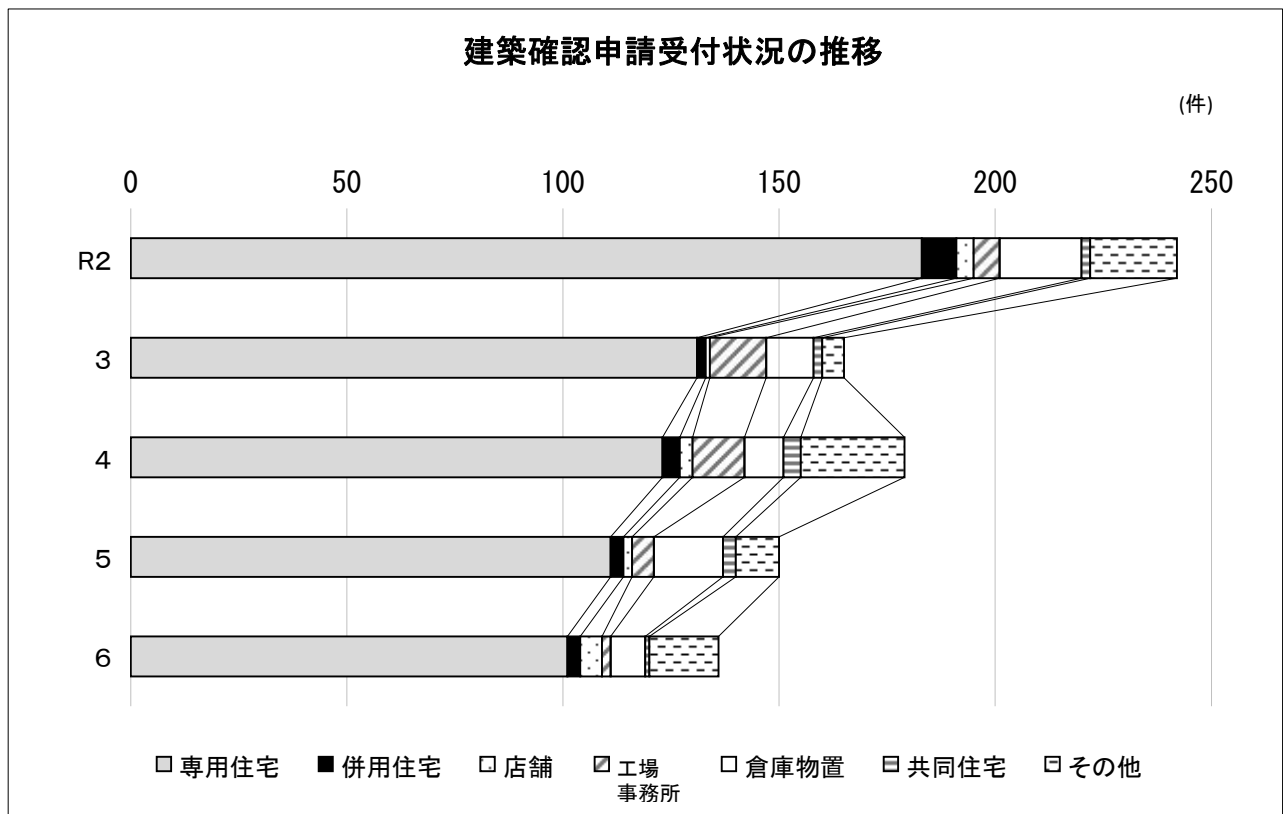
6 建設・住宅

10 建築確認申請受付状況

単位:件

年度	総数	専用住宅	併用住宅	店舗	工場事務所	倉庫物置	共同住宅	その他
R2	242	183	8	4	6	19	2	20
3	165	131	2	1	13	11	2	5
4	179	123	4	3	12	9	4	24
5	150	111	3	2	5	16	3	10
6	136	101	3	5	2	8	1	16

資料:都市整備課



6 建設・住宅

11 住宅の種類・所有関係別一般世帯数・世帯人員及び1世帯当たり人員

旧伊那市

住居の種類 住居の所有関係 (7区分)	世帯数	世帯人員	1世帯当たり人員
一般世帯(①+②)	23,590	58,464	2.48
① 住宅に 一般世帯	23,335	58,104	2.49
持ち家	16,909	46,377	2.74
公営・公団・ 公社の借家	539	1,055	1.96
民営の借家	5,134	9,442	1.84
給与住宅	557	908	1.63
間借り	196	322	1.64
② 住宅以外に 一般世帯	255	360	1.41

旧高遠町

住居の種類 住居の所有関係 (7区分)	世帯数	世帯人員	1世帯当たり人員
一般世帯(①+②)	2,003	5,071	2.53
① 住宅に 一般世帯	1,991	5,039	2.53
持ち家	1,787	4,533	2.54
公営・公団・ 公社の借家	101	299	2.96
民営の借家	64	142	2.22
給与住宅	21	34	1.62
間借り	18	31	1.72
② 住宅以外に 一般世帯	12	32	2.67

旧長谷村

住居の種類 住居の所有関係 (7区分)	世帯数	世帯人員	1世帯当たり人員
一般世帯(①+②)	580	1,452	2.50
① 住宅に 一般世帯	579	1,451	2.51
持ち家	511	1,302	2.55
公営・公団・ 公社の借家	45	107	2.38
民営の借家	15	29	1.93
給与住宅	4	6	1.50
間借り	4	7	1.75
② 住宅以外に 一般世帯	1	1	1.00

※令和2年10月1日現在

資料:国勢調査

6 建設・住宅

12 居住世帯の有無別住宅数及び住宅以外で人が居住する建物数

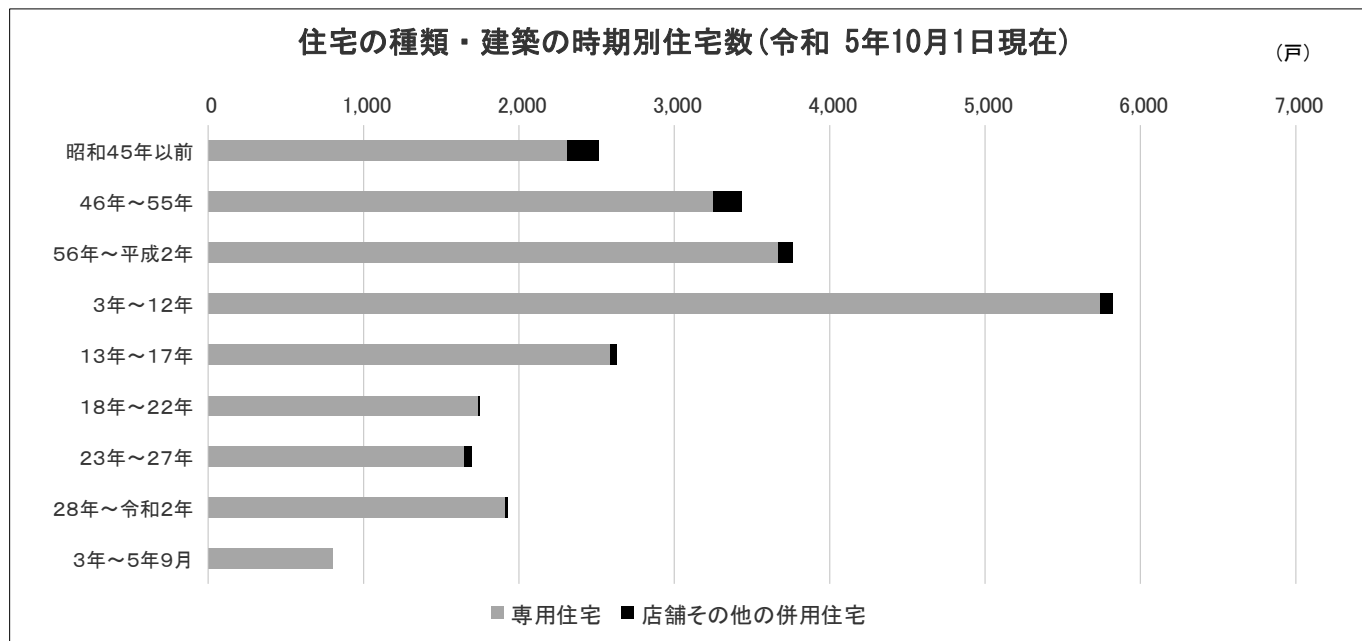
年次	住宅総数												住宅以外で人が居住する建物数	
	総数	居住世帯あり			居住世帯なし			空家						建築中
		総数	同居世帯なし	同居世帯あり	総数	一現	時者み	総数	二次的住宅	賃貸住宅	売却住宅	その他住宅		
10	23,190	20,590	20,580	10	2,600	50	2,530	…	…	…	…	20	30	
15	25,000	20,270	20,200	70	4,730	440	4,260	270	2,450	170	1,370	30	40	
20	29,260	23,690	23,640	50	5,570	60	5,430	660	2,430	10	2,330	70	40	
25	30,950	25,400	25,320	80	5,550	100	5,420	260	2,300	140	2,720	30	30	
30	31,280	25,290	25,240	50	5,990	120	5,860	430	2,380	140	2,910	10	30	
R5	31,740	25,220	25,110	110	6,520	170	6,350	620	2,340	140	3,250	-	50	

※標本調査による推計値※平成15年以前は旧伊那市の数値。一時現在者…昼間のみ使用。
資料：住宅・土地統計調査

13 住宅の種類・構造、建築の時期別住宅数

建築の時期	総数	住宅の種類		構造			その他
		専用住宅	店舗その他の併用住宅	木造	鉄筋・鉄骨コンクリート造	鉄骨造	
住宅総数	25,220	24,540	680	19,990	3,450	1,780	-
昭和45年以前	2,510	2,310	200	2,390	90	30	-
昭和46年～55年	3,430	3,250	180	3,090	230	110	-
昭和56年～平成2年	3,760	3,670	90	3,260	350	150	-
平成3年～12年	5,820	5,740	80	4,000	1,050	760	-
平成13年～17年	2,630	2,590	40	1,850	680	110	-
平成18年～22年	1,750	1,740	10	1,190	470	90	-
平成23年～27年	1,700	1,650	50	1,450	150	100	-
平成28年～令和2年	1,930	1,910	20	1,560	210	160	-
令和3年～5年9月	800	800	-	740	40	20	-

※令和5年10月1日現在※標本調査による推計値※住宅総数…建築の時期「不詳」を含む
資料：住宅・土地統計調査



6 建設・住宅

14 住宅の建て方、構造、階数別住宅数

年次	構造	総数	一戸建			長屋建			共同住宅						その他
			総数	1階建	2階以上	総数	1階建	2階以上	総数	1階建	2	3～5	6～10	11階以上	
20	住総宅数	23,690	19,600	3,890	15,710	590	470	120	3,470	40	1,520	1,920	-	-	30
	木造	9,700	9,230	2,620	6,610	340	330	20	130	-	130	-	-	-	-
	防火造	9,930	9,550	1,170	8,390	190	140	50	160	40	120	-	-	-	30
	鉄筋・鉄骨コンクリート造	3,340	410	40	380	50	-	50	2,870	-	990	1,880	-	-	-
	鉄骨造	710	390	60	330	10	-	10	310	-	280	30	-	-	-
	その他	10	10	-	10	-	-	-	-	-	-	-	-	-	-
25	住総宅数	25,400	20,680	3,910	16,780	780	500	280	3,890	-	1,980	1,880	30	-	50
	木造	10,810	10,240	2,730	7,510	180	130	50	390	-	330	60	-	-	-
	防火造	10,910	9,280	1,160	8,130	580	370	210	1,050	-	830	220	-	-	-
	鉄筋・鉄骨コンクリート造	2,620	520	10	510	-	-	-	2,050	-	650	1,370	30	-	50
	鉄骨造	1,020	590	10	580	20	-	20	400	-	170	230	-	-	-
	その他	50	50	-	50	-	-	-	-	-	-	-	-	-	-
30	住総宅数	25,290	21,210	3,450	17,760	670	290	390	3,340	-	1,790	1,510	40	-	70
	木造	7,680	7,360	1,820	5,540	230	80	140	90	-	90	-	-	-	10
	防火造	13,510	12,870	1,570	11,300	210	70	140	420	-	420	-	-	-	10
	鉄筋・鉄骨コンクリート造	2,720	680	50	630	20	-	20	2,020	-	540	1,440	40	-	10
	鉄骨造	1,210	250	10	240	100	10	80	820	-	750	70	-	-	40
	その他	160	40	-	40	120	120	-	-	-	-	-	-	-	-
R5	住総宅数	25,220	19,990	3,740	16,250	500	300	210	4,590	-	2,120	2,200	280	-	130
	木造	19,990	18,240	3,600	14,630	420	270	160	1,280	-	1,150	130	-	-	50
	鉄筋・鉄骨コンクリート造	3,450	890	80	810	60	30	30	2,440	-	440	1,870	120	-	60
	鉄骨造	1,780	860	60	800	20	-	20	880	-	520	210	150	-	20
	その他	-	-	-	-	-	-	-	-	-	-	-	-	-	-

※標本調査による推計値

※R5調査から構造区分(防火木造)は、構造区分(木造)へ含める調査方法へ変更となった。

資料:住宅・土地統計調査

6 建設・住宅

15 住宅の所有の関係、腐朽・破損の有無、建築の時期別住宅数(居住世帯あり)

腐朽・破損の有無、 住宅の所有の関係	総数	建 築 の 時 期									
		昭和 45年 以前	昭和 46年 ～ 55年	昭和 56年 ～ 平成 2年	平成 3年 ～ 12年	平成 13年 ～ 17年	平成 18年 ～ 22年	平成 23年 ～ 27年	平成 28年 ～ 令和 2年	令和 3年 ～ 5年 9月	
住 宅 総 数	25,220	2,510	3,430	3,760	5,820	2,630	1,750	1,700	1,930	800	
持 ち 家	18,990	2,280	3,140	3,030	3,870	1,850	1,080	1,490	1,630	580	
借 家	5,430	220	290	730	1,950	790	670	200	300	220	
公 営 の 借 家	540	80	30	90	230	50	10	20	20	-	
都市再生機構・公社の借家	-	-	-	-	-	-	-	-	-	-	
民営借家(木造)	2,030	60	140	430	630	160	210	60	110	200	
民営借家(非木造)	2,520	20	100	200	1,000	500	380	110	150	20	
給 与 住 宅	350	70	20	10	90	80	60	10	10	-	
腐 朽 ・ 破 損 あ り	900	220	220	210	90	30	-	20	50	20	
持 ち 家	560	140	160	140	40	20	-	20	30	20	
借 家	320	80	60	70	60	20	-	-	10	-	
公 営 の 借 家	110	80	10	10	-	-	-	-	10	-	
都市再生機構・公社の借家	-	-	-	-	-	-	-	-	-	-	
民営借家(木造)	180	-	30	60	40	20	-	-	-	-	
民営借家(非木造)	30	-	20	-	10	-	-	-	-	-	
給 与 住 宅	-	-	-	-	-	-	-	-	-	-	
腐 朽 ・ 破 損 な し	24,320	2,290	3,210	3,550	5,730	2,600	1,750	1,670	1,890	780	
持 ち 家	18,430	2,150	2,990	2,890	3,830	1,830	1,080	1,470	1,600	570	
借 家	5,110	150	220	660	1,890	770	670	200	280	220	
公 営 の 借 家	430	-	30	80	230	50	10	20	10	-	
都市再生機構・公社の借家	-	-	-	-	-	-	-	-	-	-	
民営借家(木造)	1,850	60	110	370	580	140	210	60	110	200	
民営借家(非木造)	2,490	20	70	200	990	500	380	110	150	20	
給 与 住 宅	350	70	20	10	90	80	60	10	10	-	

※令和5年10月1日現在

※標本調査による推計値

※総数…建築の時期「不詳」を含む

※住宅総数、腐朽・破損あり、なし…住宅の所有の関係「不詳」を含む

資料：住宅・土地統計調査

6 建設・住宅

16 住宅の種類別空き家数並びに一時現在者のみの住宅数及び建築中の住宅数

年次	種類	総数	専用住宅	店舗その他の併用住宅
25	空き家数	5,420	5,210	200
	一時現在者のみの住宅数	100	80	10
	建築中の住宅数	30	30	-
30	空き家数	5,860	5,530	330
	一時現在者のみの住宅数	120	90	30
	建築中の住宅数	10	10	-
R5	空き家数	6,350	6,280	70
	一時現在者のみの住宅数	170	120	60
	建築中の住宅数	-	-	-

※各数値は1の位を四捨五入しているため、総数と内訳の合計は必ずしも一致しない

※標本調査による推計値

資料：住宅・土地統計調査

17 建築の時期、住宅の購入・新築・建て替え等別持ち家数

建築の時期	総数	新築の住宅を購入			中古住宅を購入	新築（建て替えを除く）	建て替え	相続・贈与で取得	その他
		総数	都市再生機構・公社など	民間					
持ち家総数	18,990	1,080	10	1,070	1,510	7,620	4,150	3,410	1,220
昭和45年前	2,280	20	-	20	320	220	220	1,070	430
昭和46年～55年	3,140	100	-	100	270	970	550	910	340
昭和56年～平成2年	3,030	150	-	150	260	1,040	690	720	160
平成3年～12年	3,870	250	-	250	260	1,820	1,080	360	100
平成13年～22年	2,920	220	10	210	210	1,530	740	100	130
平成23年～令和2年	3,130	310	-	310	130	1,690	710	230	60
令和3年～令和5年9月	580	30	-	30	40	350	130	20	10

※令和5年10月1日現在

※標本調査による推計値

※持ち家総数…建築の時期「不詳」を含む

資料：住宅・土地統計調査

6 建設・住宅

18 住宅の耐震診断の有無、耐震改修工事の状況別持ち家数

住宅の耐震診断の有無	総数	耐震改修工事をした						耐震改修をしていない
		総数	壁の新設・補強	筋かいの設置	基礎の補強	金具の補強	その他	
持ち家総数	18,990	510	280	190	230	160	140	18,480
耐震診断をしたことがある	2,260	370	220	130	170	130	100	1,880
耐震性が確保されていた	1,800	240	170	120	150	100	10	1,560
耐震性が確保されていなかった	450	130	50	20	20	30	90	320
耐震診断をしたことはない	16,730	140	60	60	60	30	40	16,600

※令和5年10月1日現在

※標本調査による推計値

※耐震改修工事をした総数…複数回答であるため、内訳の合計とは必ずしも一致しない

資料：住宅・土地統計調査

19 リフォーム工事の状況、腐朽・破損の有無、建築の時期別持ち家数

リフォーム工事の状況、腐朽・破損の有無	総数	建築の時期								
		昭和45年以前	昭和46年～55年	昭和56年～平成2年	平成3年～12年	平成13年～17年	平成18年～22年	平成23年～27年	平成28年～令和2年	令和3年～令和5年
持ち家総数	18,990	2,280	3,140	3,030	3,870	1,850	1,080	1,490	1,630	580
腐朽・破損あり	560	140	160	140	40	20	-	20	30	20
腐朽・破損なし	18,430	2,150	2,990	2,890	3,830	1,830	1,080	1,470	1,600	570
リフォーム工事を行った	6,070	1,000	1,140	1,190	1,460	540	190	190	240	120
腐朽・破損あり	190	80	70	20	-	20	-	-	-	-
腐朽・破損なし	5,880	920	1,060	1,170	1,460	530	190	190	240	120
リフォーム工事をしていない	12,920	1,280	2,010	1,840	2,410	1,300	880	1,310	1,400	460
腐朽・破損あり	370	60	80	120	40	-	-	20	30	20
腐朽・破損なし	12,550	1,220	1,920	1,720	2,370	1,300	880	1,280	1,360	440

※令和5年10月1日現在

※標本調査による推計値

※総数…建築の時期「不詳」を含む

資料：住宅・土地統計調査

6 建設・住宅

20 都市計画区域

区 分	指 定 年 月 日		指 定 面 積 (ha)
	当 初	最 終	
伊那都市計画区域	昭和9年12月13日	平成6年8月29日	18,263

資料:都市整備課(令和7年4月1日現在)

21 用途地域

区 分	第一種低層住居専用地域	第一種中高層住居専用地域	第二種中高層住居専用地域	第一種住居	第二種住居	準住居	近隣商業	商業	準工業	工業	工業専用	計
面積(ha)	224.0	146.0	28.0	391.0	48.0	31.0	22.0	48.0	97.0	44.0	5.6	1,084.6
割合(%)	20.7	13.5	2.6	36.0	4.4	2.9	2.0	4.4	8.9	4.1	0.5	100.0

資料:都市整備課(令和7年4月1日現在)

22 都市計画道路一覧

番 号	路 線 名	計 画 決 定	最 終 変 更	起 点 ~ 終 点	幅 員	合 計		
						計 画 延 長 (m)	改 良 済 延 長 (m)	改 良 率 (%)
3・3・1	環 状 北 線	S43.12.28	R4.3.28	南箕輪村三本木の原	16~22	3,745	2,885	77.0
3・3・2	環 状 南 線	S43.12.28	H8.7.11	南箕輪村春日道東~青島	22	7,110	2,690	37.8
3・4・3	名古屋塩尻線	S24.3.24	H9.9.29	小黒~南箕輪村久保	15	3,980	2,830	71.1
3・4・4	伊那停車場沢尻線	S24.3.24	H6.12.15	伊那市駅~沢尻	16	1,740	722	41.5
3・4・5	二 条 線	S27.1.28	S53.1.19	伊那北駅~金有町	12~16	490	300	61.2
3・4・6	竜 東 線	S27.1.28	R4.3.28	上牧~竜東橋	12~16	3,430	2,482	72.4
3・5・11	河 西 線	S27.1.28	H9.9.29	南箕輪村御子柴~上島	9.5~14.5	4,410	4,410	100.0
3・5・13	日 影 沢 線	S27.1.28	S53.1.19	日 影 ~ 沢	12	4,060	230	5.7
3・5・14	伊那茅野線	S24.3.24	S53.1.19	大芦町~下川手	12~15	3,260	732	22.5
3・5・15	境 新 子 線	S43.12.28	S53.1.19	新 子 ~ 境	12	700	700	100.0
3・5・17	沢 御 園 線	S27.1.28	H10.10.1	沢 ~ 御 園	12	2,420	0	0.0
3・4・18	伊那北停車場山寺上村線	S27.1.28	H10.10.1	伊那北駅~山寺上村	16	1,010	1,010	100.0
3・6・26	中 央 線	S27.1.28	S53.1.19	通り町~日影	11	1,640	1,640	100.0
3・6・28	古町上新田線	S24.3.24	S53.1.19	中央区本通り~中央線	11	330	330	100.0
3・5・29	伊那高遠線	S56.10.29	H6.6.30	西高遠~東高遠	12	850	850	100.0
3・5・30	高遠長藤線	S56.10.29	H25.3.12	西高遠~西高遠	12	90	90	100.0
3・5・31	高遠河南線	S56.10.29		西高遠~小原	12	900	0	0.0
3・3・32	伊那バイパス線	H8.7.11		青島~南箕輪村中田	24.5~28	5,470	2,280	41.7
3・4・33	室町春日公園線	H10.10.1		室町~春日公園	16	1,010	0	0.0
3.4.35	中央北町線	H30.2.22	R4.3.28	中央~中央	16	210	0	0.0
3.3.34	伊アルプスロード線	H31.2.25	R4.10.31	西春近~美篤	25~67	7,170	0	0.0
合 計	2 1 路 線					54,025	24,181	44.8

資料:都市整備課(令和7年4月1日現在)

6 建設・住宅

23 国土調査一覧

地 区	実 施 所	事 年	業 度	筆 数		面 積 (K m ²)		認 年 月 日	法 務 局 記 日	地 籍 図 縮 尺 1/x
				調 査 前	調 査 後	調 査 前	調 査 後			
美 篤 笠 原		H9~10		1,253	1,005	0.391	0.487	H11.1.25	H11.3.26	500
富 県 貝 沼		H10~11		1,578	1,101	0.432	0.534	H12.4.17	H14.1.22	500
西 春 近 小 出 一 区		H10~11		1,062	838	0.430	0.508	H12.5.15	H13.8.20	500
西 春 近 小 出 島 区		H11~12		2,533	2,015	0.977	1.157	H14.9.24	H15.1.27	500
伊 那 西 町		H12~14		1,914	1,199	0.461	0.527	H15.4.17	H15.9.10	500
西 箕 輪 大 泉 新 田		H13~15		1,089	935	0.584	0.666	H15.9.29	H16.3.22	500
伊 那 部 狐 島 ・ 境		H14~16		1,427	1,466	0.496	0.561	H16.5.24	H17.3.30	500
伊 那 部 上 下 新 田		H14~16		1,395	1,332	0.576	0.630	H16.8.23	H17.12.26	500
西 春 近 小 出 三 区		H15~16		2,795	2,165	1.223	1.423	H18.2.9	H21.2.6	500
伊 那 西 町		H16~17		543	563	0.165	0.171	H19.5.10	H22.5.13	500
東 春 近 車 屋 ・ 中 組 渡 場		H16~17		2,581	2,281	1.063	1.122	H19.6.14	H21.11.2	500
富 県 南 福 地		H16~17		32	67	0.021	0.023	H17.11.4	H18.1.26	500
伊 那 部 中 央 ・ 日 影 島 境 ・ 狐 島		H17~18		1,843	1,454	0.637	0.722	H20.6.12	H22.12.2	500
美 篤 青 島		H17~18		666	556	0.241	0.275	H20.6.12	H22.8.17	500
伊 那 西 町		H18~19		845	760	0.291	0.300	H20.12.8	H23.2.4	500
富 県 北 福 地		H18~19		1,692	1,389	0.573	0.692	H20.12.8	H23.9.9	500
西 箕 輪 羽 広		H19~20		1,145	1,050	0.465	0.528	H22.1.21	H23.11.11	500
伊 那 部 中 央		H19~20		1,893	1,736	0.364	0.420	H22.1.21	H24.3.29	500
伊 那 西 町		H20~21		741	648	0.255	0.278	H24.11.12	H26.5.8	500
東 春 近 中 組 ・ 渡 場 中 殿 島		H20~21		1,951	1,540	0.693	0.754	H24.11.12	H26.2.6	500
美 篤 上 大 島		H21~22		245	253	0.099	0.110	H25.6.6	H26.6.5	500
伊 那 部 上 牧		H21~22		1,318	967	0.309	0.352	H25.3.21	H27.2.6	500
伊 那 西 町 ・ 荒 井		H22~23		303	169	0.134	0.144	H26.3.27	H27.8.20	500
富 県 北 福 地 ・ 南 福 地		H22~23		1,668	1,575	0.443	0.540	H29.6.15	H29.10.31	500
伊 那 野 底		H23~24		719	693	0.185	0.225	H30.5.7	H30.6.21	500
西 春 近 山 本 ・ 小 屋 敷		H23~24		1,144	1,178	0.400	0.504	H30.8.2	H30.11.22	500
伊 那 御 園		H24~25		1,216	1,193	0.391	0.483	R3.2.1	R3.9.22	500
伊 那 中 央		H25~26		704	536	0.145	0.159	R2.10.22	R3.2.19	500
伊 那 坂 下 ・ 中 央		H26~27		837	809	0.104	0.120	R3.3.4	R4.7.1	500
伊 那 坂 下 ・ 山 寺		H27~28		1,383	1,141	0.130	0.137	R3.7.12	R5.11.10	500
伊 那 山 寺		H28~29		520	503	0.106	0.105	R3.10.14	R6.8.6	500

6 建設・住宅

23 国土調査一覽

地 区	実 施 所	事 年	業 度	筆 数		面 積 (K m ²)		認 年 月 日	法 務 局 記 日	地 籍 図 縮 尺
				調 査 前	調 査 後	調 査 前	調 査 後			
伊 那 山 寺		H29~30		1,043	661	0.152	0.170	R 3 . 3 . 4	R 5 . 2 . 9	500
伊 那 御園・山寺		H30~31		790	455	0.156	0.180	R3.10.14	R6.12.13	500
伊 那 山寺・御園		R 1 ~ 2		1,082	994	0.190	0.224	R 4 . 4 . 1 9	R 8 . 2 . 2 0	500
栗 田 ・ 栗 田 ・ 四 日 市 場	栗 田 ・ 栗 田 ・ 四 日 市 場	S 3 2		...	1,369	...	0.730	S33.10.29	S34.2.18	500
栗 田 ・ 中 條 ・ 四 日 市 場	栗 田 ・ 中 條 ・ 四 日 市 場	S 3 3		505	725	0.364	1.767	S35.12.2	S36.4.27	500
黒 沢 ・ 中 條	黒 沢 ・ 中 條	S 3 4		1,341	1,405	0.550	1.853	S37.1.23	S39.6.1	500
黒 沢 ・ 弥 勒	黒 沢 ・ 弥 勒	S 3 5		1,365	1,136	3.303	4.218	S40.3.16	S41.3.31	500
黒 沢 ・ 弥 勒 ・ 塩 供 ・ 野 笹 ・ 中 村 ・ 押 出 山	黒 沢 ・ 弥 勒 ・ 塩 供 ・ 野 笹 ・ 中 村 ・ 押 出 山	S36~37		3,220	2,616	2.228	6.399	S41.10.13	S42.2.20	500
長 藤 長 藤		S38~39		1,879	2,151	1.212	4.110	S42.3.3	S42.9.20	500
長 藤 長 藤		S 3 9		1,595	1,164	0.688	1.440	S42.12.8	S43.5.7	500
藤 沢 藤 沢		S40~41		1,550	1,521	0.539	1.496	S42.12.8	S43.7.1	500
藤 沢 藤 沢		S41~42		3,890	3,715	1.422	3.362	S43.9.24	S43.12.16	500
藤 沢 藤 沢		S42~43		2,384	2,103	0.817	1.194	S44.5.15	S44.6.2	500
勝 間 勝 間		S43~44		2,029	1,936	0.719	0.952	S45.3.6	S45.3.25	500
小 原 ・ 小 原 ・ 遠 西 上 山 田 ・ 下 山 田	小 原 ・ 小 原 ・ 遠 西 上 山 田 ・ 下 山 田	S44~45		2,036	1,643	0.818	1.106	S46.6.18	S46.7.5	500
小 原 ・ 小 原 ・ 遠 西 上 山 田 ・ 下 山 田	小 原 ・ 小 原 ・ 遠 西 上 山 田 ・ 下 山 田	S45~46		5,492	4,610	2.547	3.818	S47.7.26	S47.9.1	500
東 高 遠 東 高 遠		S46~47		3,028	2,223	1.235	1.607	S48.6.22	S48.11.20	500
西 高 遠 西 高 遠		S47~48		2,341	1,763	0.509	0.764	S49.7.1	S50.2.10	500
山 室 山 室		S48~49		3,494	3,107	1.005	1.886	S50.6.24	S50.9.22	500
山 室 ・ 荊 口 ・ 芝 平	山 室 ・ 荊 口 ・ 芝 平	S49~50		2,777	2,739	0.834	1.672	S51.6.8	S51.6.25	500
非 持 山	非 持 山	S55~56		2,234	3,066	0.719	1.478	S57.4.15	S57.5.4	500
非 持	非 持	S56~57		1,945	2,473	0.791	1.264	S58.4.11	S58.6.20	500
非 持	非 持	S57~58		1,899	2,367	0.695	1.179	S59.4.12	S59.6.25	500
溝 口	溝 口	S58~59		3,466	3,622	0.836	1.215	S60.4.15	S60.5.13	500
黒 河 内 黒 河 内 区	黒 河 内 区	S59~60		1,942	1,916	0.834	1.217	S61.6.23	S61.7.1	500
黒 河 内 尾 野 市	黒 河 内 尾 野 市	S60~61		1,954	2,211	0.638	1.014	S62.12.10	S63.7.30	500
市 野 瀬 市 野 瀬 区	市 野 瀬 区	S61~62		1,561	1,896	0.459	0.867	H元. 1. 12	H元. 2. 17	500
市 野 瀬 市 野 瀬 区	市 野 瀬 区	S62~63		807	1,017	0.211	0.361	H元. 9. 14	H元. 10. 31	500
市 野 瀬 市 野 瀬 区	市 野 瀬 区	S63~H元		786	1,036	0.169	0.324	H2.8.16	H2.11.19	500
杉 島 杉 島		H元~2		636	941	0.139	0.306	H3.4.25	H3.9.17	500
浦 浦 一 区		H 2 ~ 3		467	495	0.104	0.157	H4.2.3	H4.4.6	500
黒 河 内 黒 河 内 四 区	黒 河 内 四 区	H 3 ~ 4		458	478	0.136	0.324	H5.7.29	H5.9.8	500

資料:管理課 単位:面積km²(令和8年2月20日現在)

6 建設・住宅

24 都市計画公園一覧

種別	名称	位置	計画決定年月日		設置年月日	面積		整備率 (%)
			当初	最終		計画(ha)	供用(ha)	
街区公園	セントラルパーク	荒井区	-	-	H18.3.31	-	0.1	-
	創造の森公園	荒井区	-	-	H23.3.31	-	0.5	-
	伊那北公園	山寺区	-	-	H27.4.1	-	0.1	-
近隣公園	殿島城址公園	暁野区	-	-	S63.7.1	-	1.4	-
	美原公園	美原区	-	-	S63.7.1	-	1.0	-
	三峰川 榛原河川公園	貝沼区	-	-	H2.10.10	-	2.1	-
	富士塚公園	荒井区	-	-	H12.9.1	-	3.3	-
	ほりでいパーク	勝間	-	-	H11.3	-	1.8	-
地区公園	鳩吹公園	横山区	-	-	H5.4.1	-	5.8	-
	高遠城址公園	東高遠	-	-	S51.4	-	5.5	-
	高遠スポーツ公園	西高遠	S57.12.23	S57.12.23	S60.12	5.6	4.1	73.2
	高遠花の丘公園	東高遠	-	-	H30.4.1	-	4.4	-
総合公園	伊那公園	中央区	S39.3.19	S39.3.19	S23.7	14.7	10.6	72.1
	春日公園	西町区	S39.3.19	S58.3.7	S25.7	14.3	12.6	88.1
公園合計 14						34.6	53.3	

※令和7年4月1日現在

資料:都市整備課

6 建設・住宅

25 下水道の整備状況

事業名	処理区名	計画面積 (ha)	計画人口	実施計画 年	計画度	供用開始	進捗率 (%)	備考
公下水 共道	伊那	1,142	25,360	H元～R10		H5年3月	84.9	対認可
	(西町・山寺ポンプ場:H13. 2供用)							
	美篤	202	5,480	H15～R10		H17年1月	98.6	〃
	竜東北部	106	1,410	H15～R10		H18年1月	88.8	〃
	高遠	193	2,560	H元～R10		H5年3月	100.0	〃
	長藤	49	630	H7～R10		H10年3月	100.0	〃
	計	1,692	35,440					
特定環境 保全公 下水 共道	小出島	109	1,670	H4～R10		H9年3月	100.0	対認可
	大萱	243	5,130	H7～R10		H13年3月	90.6	〃
	殿島	215	4,430	H10～R10		H16年3月	94.6	〃
	計	567	11,230					
農業集 落水 排	西春近南部	65	3,080	H2～H6		H7年3月	100.0	
	小出北部	33	1,140	H5～H9		H10年3月	100.0	
	春富	70	2,390	H5～H10		H10年3月	100.0	
	福地	70	2,180	H6～H12		H12年3月	100.0	
	手良	55	2,760	H10～H18		H17年3月	100.0	
	勝間	53	360	S60～H元		H2年7月	100.0	
	上山田	28	630	H4～H8		H7年4月	100.0	
	和泉原	3	190	H9～H11		H12年4月	100.0	
	溝口	13	890	H9～H13		H13年12月	100.0	
	市野瀬	10	410	H11～H15		H15年7月	100.0	
	非持	17	860	H13～H16		H17年4月	100.0	
	計	417	14,890					
合計		2,676	61,560					

※ 計画期間見直しにより、進捗率に修正あり。

※令和7年4月1日

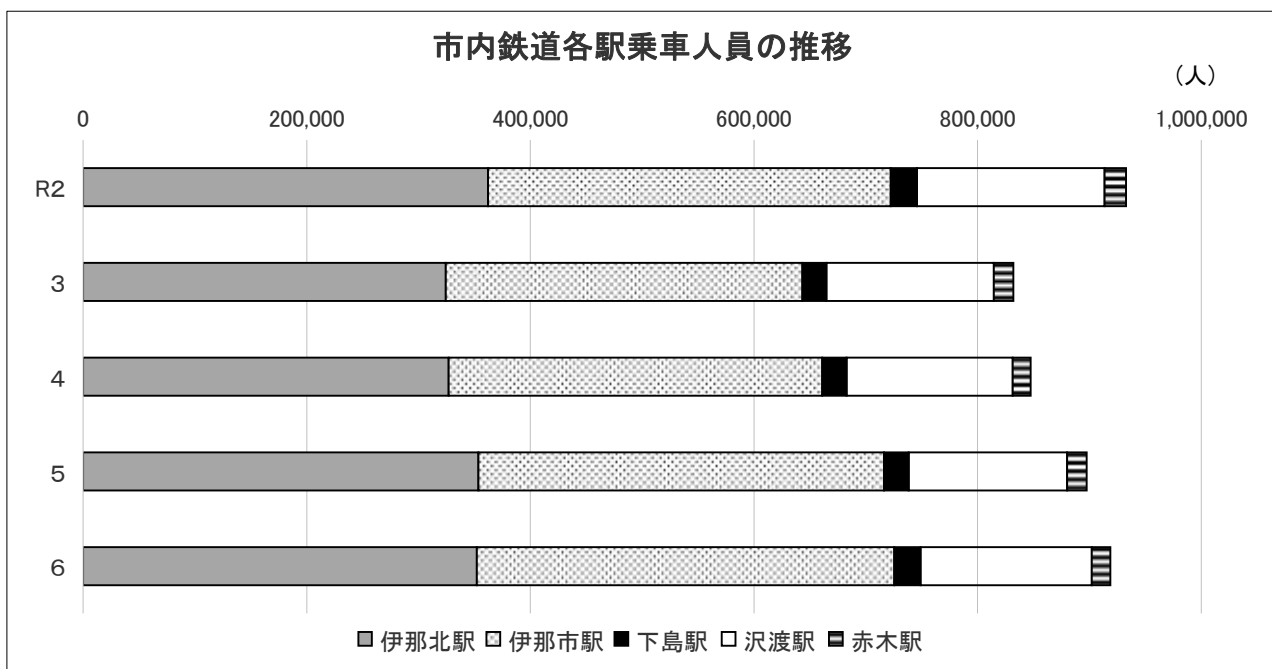
資料:水道整備課

7 運輸・通信・交通

1 市内鉄道各駅乗車人員

年 度	総 数	伊 那 北 駅	伊 那 市 駅	下 島 駅	沢 渡 駅	赤 木 駅
R2	932,596	362,208	360,028	23,647	167,627	19,086
3	831,808	324,317	319,029	21,384	149,764	17,314
4	847,445	326,840	334,309	21,673	148,488	16,135
5	897,552	353,452	362,774	22,009	141,869	17,448
6	918,546	352,150	373,321	23,490	153,230	16,355

資料: 東海旅客鉄道株式会社



2 伊那バス(伊那営業所管内)輸送状況

年 度	高 速		
	路線数	系統数	輸送人員
R2	6	13	44,776
3	6	13	69,374
4	6	13	141,139
5	6	13	211,153
6	6	13	222,785

資料: 伊那バス株式会社

3 JRバス乗車人員

年 度	行 路 数	総 数	1 日 平 均
R2	1,818	84,607	232
3	1,815	70,638	288
4	1,722	75,757	208
5	1,450	52,519	144
6	1,206	56,861	156

資料: ジェイアールバス関東株式会社伊那支店

7 運輸・通信・交通

4 地区循環バス等乗車人員

	市内西 循環線	西箕輪線	若宮・美原 線	藤沢線	長谷循環	伊那本線 (伊那市・箕輪町・ 南箕輪村を運行)
年間利用者数	10,278	31,928	13,081	8,854	3,743	17,842
1日平均	42.6	87.7	35.9	36.7	15.5	49.0
運行回数 (週あたり)	40	61	52	45	30	82

令和6年度

資料:企画政策課

5 市街地循環バス乗車人員

年度	外 回 り			内 回 り		
	年間利用者数	1日平均	運行回数 (1日あたり)	年間利用者数	1日平均	運行回数 (1日あたり)
R2	51,223	141	31	23,413	64	17
3	50,548	138	31	23,725	65	17
4	52,049	143	31	24,347	67	17
5	53,839	148	31	25,240	69	17
6	54,511	150	31	24,951	69	17

資料:企画政策課

6 ぐるっとタクシー利用者数

年度	年間利用者数
R6	29,240

資料:企画政策課

7 南アルプス林道バス乗車人員

年度	バス利用者数		通行量(戸台大橋ゲート)(台)		
	バス利用者数	初年度から 累計	往	復	合計
R2	-	1,550,528	1,872	1,875	3,747
3	25,264	1,575,792	3,667	3,670	7,337
4	50,735	1,626,527	4,687	4,687	9,374
5	60,298	1,686,825	4,629	4,627	9,256
6	57,453	1,744,278	4,751	4,760	9,511

※通行量については、バス・林道管理車・工事車両等通行車両全てを含む

資料:南アルプス課

7 運輸・通信・交通

8 市営駐車場利用状況

利用件数

駐車場名	面積 (㎡)	収容台数	年 度				
			R2	3	4	5	6
伊那市駅前	841	25	58,989	58,381	64,150	65,689	63,917
中 央	2,349	88	103,593	88,412	101,784	101,729	111,313
通 り 町	1,225	32	74,846	74,853	72,672	62,519	63,288
山 寺	2,543	53	33,135	32,416	36,709	40,034	44,359
再開発ビル	4,018	232	205,806	178,078	184,593	188,320	186,794
計	10,976	430	476,369	432,140	459,908	458,291	469,671

利用金額(万円)

駐車場名	面積 (㎡)	収容台数	年 度				
			R2	3	4	5	6
伊那市駅前	841	25	247	300	374	434	432
中 央	2,349	88	163	164	220	268	371
通 り 町	1,225	32	364	351	438	510	584
山 寺	2,543	53	456	322	439	464	533
再開発ビル	4,018	232	972	1,006	1,214	1,642	1,787
計	10,976	430	2,202	2,143	2,685	3,318	3,707

※時間駐車

資料:都市整備課

9 軽自動車等保有台数

年次	総数	軽 自 動 車					原 動 機 付 自 転 車					小型二輪車	小型特殊		
		総数	一 般 車			総数	50ccまで	90ccまで	125ccまで	付特定小型原動機	ミニカー		農耕車	その他	
			二輪車	三輪車	四輪車 乗用 貨物										
R3	40,481	32,698	1,073	1	19,939	11,685	3,730	2,764	375	536	-	55	1,243	2,573	237
4	40,525	32,815	1,107	1	19,994	11,713	3,623	2,625	355	592	-	51	1,254	2,590	243
5	40,897	33,180	1,149	1	20,284	11,746	3,577	2,531	356	629	-	61	1,290	2,599	251
6	41,176	33,460	1,181	1	20,503	11,775	3,512	2,435	343	669	3	62	1,332	2,620	252
7	41,128	33,433	1,217	1	20,466	11,749	3,435	2,335	341	690	8	61	1,356	2,627	277

※各年4月1日現在

資料:税務課

7 運輸・通信・交通

10 自動車保有台数

年度	総数	乗用			貨物				乗合	特殊
		計	普通	小型	計	普通	小型	被牽引		
R2	30,606	26,182	12,934	13,248	3,284	1,329	1,931	24	173	967
3	30,355	25,914	13,073	12,841	3,295	1,342	1,927	26	169	977
4	30,122	25,664	13,205	12,459	3,326	1,366	1,932	28	164	968
5	30,081	25,593	13,423	12,170	3,354	1,389	1,931	34	153	981
6	29,890	25,423	13,640	11,783	3,347	1,396	1,917	34	151	969

※各年3月31日現在

※普通車…3ナンバー、小型車…5ナンバー

※乗合…乗車定員11人以上の自動車

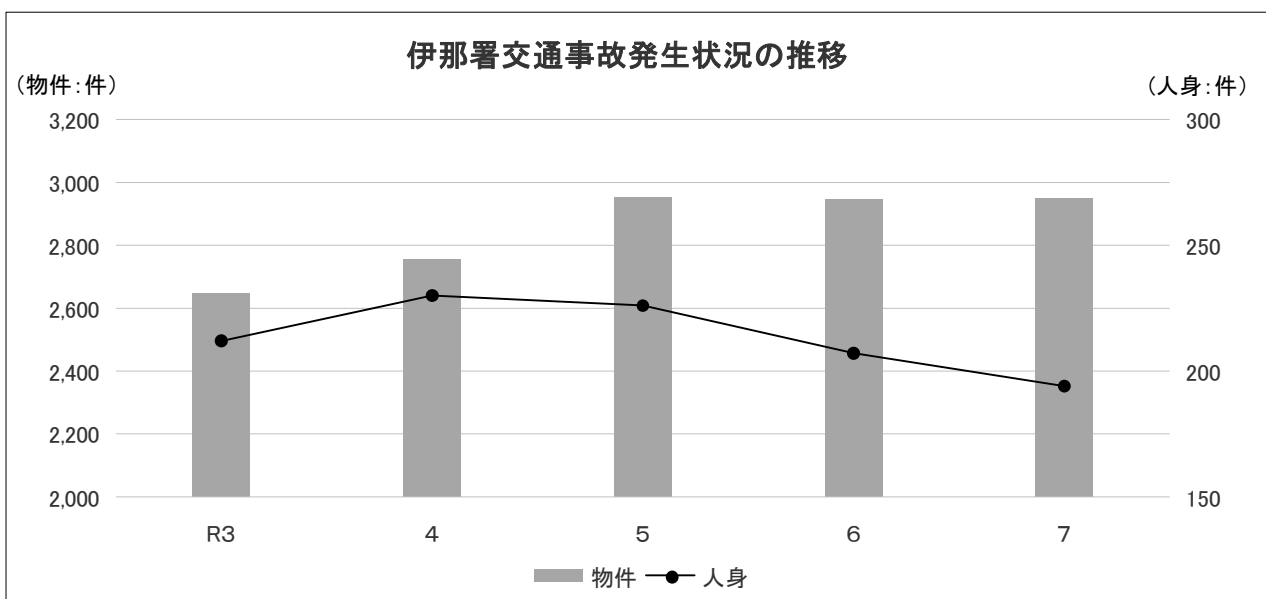
資料: 松本自動車検査登録事務所

11 交通事故発生件数

年次	伊那署交通事故発生状況			伊那市人身事故死傷者数		
	総数	物件	人身	件数	死者	負傷者
R3	2,860	2,648	212	104	1	123
4	2,985	2,755	230	125	1	148
5	3,180	2,954	226	100	1	112
6	3,153	2,946	207	110	2	133
7	3,141	2,947	194	85	0	104

資料: 伊那警察署

※総数と物件事故件数は、暫定値となります



7 運輸・通信・交通

12 交通災害共済加入状況

年度	会員数 (人)	加入率 (%)	会費 (千円)	共済見舞金の内訳(千円)					
				総数		死亡		負傷	
				件数	金額	件数	金額	件数	金額
R2	42,092	63	14,552	86	4,305	-	-	86	4,305
3	41,057	62	14,270	93	8,085	4	4,000	89	4,085
4	39,585	61	13,656	80	6,147	2	2,000	78	4,147
5	31,533	60	12,613	74	4,440	-	-	74	4,440
6	37,239	58	12,803	68	7,780	2	2,000	66	5,780

資料:生活環境課

13 インターチェンジ利用状況

		年度	総数	1日平均
伊 那	R4	入口	1,108,490	3,037
		出口	1,158,485	3,174
		計	2,266,975	6,211
	5	入口	1,173,702	3,207
		出口	1,206,814	3,297
		計	2,380,516	6,504
那	6	入口	1,102,348	3,020
		出口	1,121,192	3,072
		計	2,223,540	6,092
小 黒 川	R4	入口	519,112	1,422
		出口	518,290	1,420
		計	1,037,402	2,842
	5	入口	576,477	1,575
		出口	573,794	1,568
		計	1,150,271	3,143
	6	入口	595,450	1,631
		出口	595,947	1,633
		計	1,191,397	3,264

資料:中日本高速道路株式会社 単位:台

14 旅券交付者数

年次	件数	前年対比
R3	393	32.2
4	899	228.8
5	2,676	297.7
6	3,036	113.5
7	3,124	102.9

資料:上伊那地域振興局総務管理課

7 運輸・通信・交通

15 有線電話加入状況

年度	組合員数			電話機台数	電話機の地区別内訳(台)																	
	正組合員	准組合員	計		伊那	富	美	篤	手	良	東	春	近	西	箕	輪	西	春	近	市	役	所
R2	3,865	1,488	5,353	6,316	949	803	1,085	543	929	690	884	137	296									
3	3,754	1,427	5,181	6,110	900	788	1,055	527	907	659	856	137	281									
4	3,635	1,359	4,994	5,885	855	760	1,023	510	885	627	807	137	281									
5	3,494	1,280	4,774	5,651	810	734	983	499	855	596	756	137	281									
6	3,355	1,198	4,553	5,415	748	713	944	483	819	570	721	136	281									

資料:伊那市有線放送農業協同組合

16 ケーブルテレビ加入状況

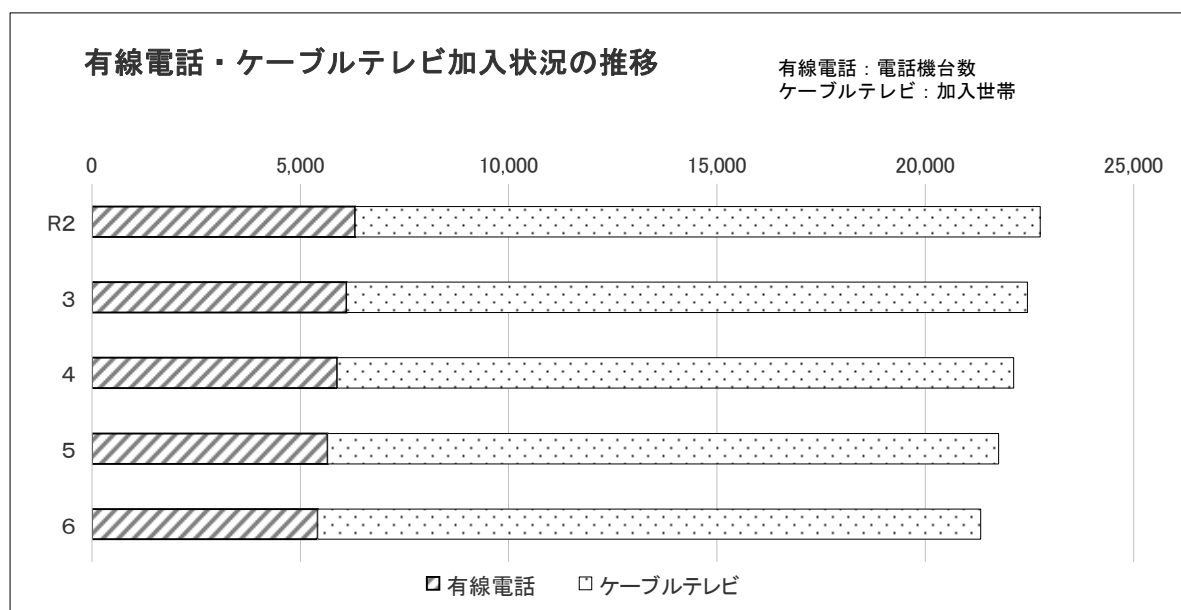
年度	世帯数	総数	普及率(%)
R2	27,931	16,398	58.7
3	28,044	16,313	58.2
4	28,338	16,262	57.4
5	28,498	16,134	56.6
6	28,814	15,936	55.3

※行政基本台帳の年度末の世帯数
資料:伊那ケーブルテレビジョン株式会社

17 ケーブルテレビ地区別加入状況

年度	伊那	富	美	篤	手	良	東	春	近	西	箕	輪	西	春	近	高	遠	長	藤	三	義	藤	沢	河	南	長	谷
R2	7,705	729	1,410	410	1,198	1,457	1,233	516	269	87	334	465	619														
3	7,670	734	1,441	413	1,188	1,407	1,226	512	271	83	327	460	611														
4	7,585	735	1,452	415	1,161	1,422	1,235	501	270	83	315	460	597														
5	7,534	726	1,444	417	1,149	1,418	1,224	492	260	81	310	457	590														
6	7,435	718	1,435	413	1,138	1,402	1,203	491	257	77	299	451	585														

※長谷地区は伊那市長谷有線テレビジョン放送施設加入数
資料:伊那ケーブルテレビジョン株式会社



8 労働

1 職業紹介状況(一般)

年度	求人数		求職者数					就職者数			就職率(%)		
	有効	内新規	有効	内新規			有効 求人 倍率	計	男	女	計	男	女
		計		計	男	女							
R2	31,428	11,355	34,592	7,552	3,381	4,169	0.91	2,639	1,113	1,524	7.6	6.9	8.2
3	43,765	15,611	30,649	7,068	-	-	1.44	2,667	1,230	1,436	8.7	-	-
4	46,474	16,040	29,772	6,982	-	-	1.57	2,543	1,110	1,431	8.5	-	-
5	38,936	13,542	29,870	7,201	-	-	1.30	2,433	1,022	1,411	8.1	-	-
6	38,247	13,389	31,728	7,215	-	-	1.21	2,367	1,010	1,356	7.5	-	-

※男女の計は性別不詳を含む

※令和3年度から求人オンライン化に伴い性別不明のため、未計上

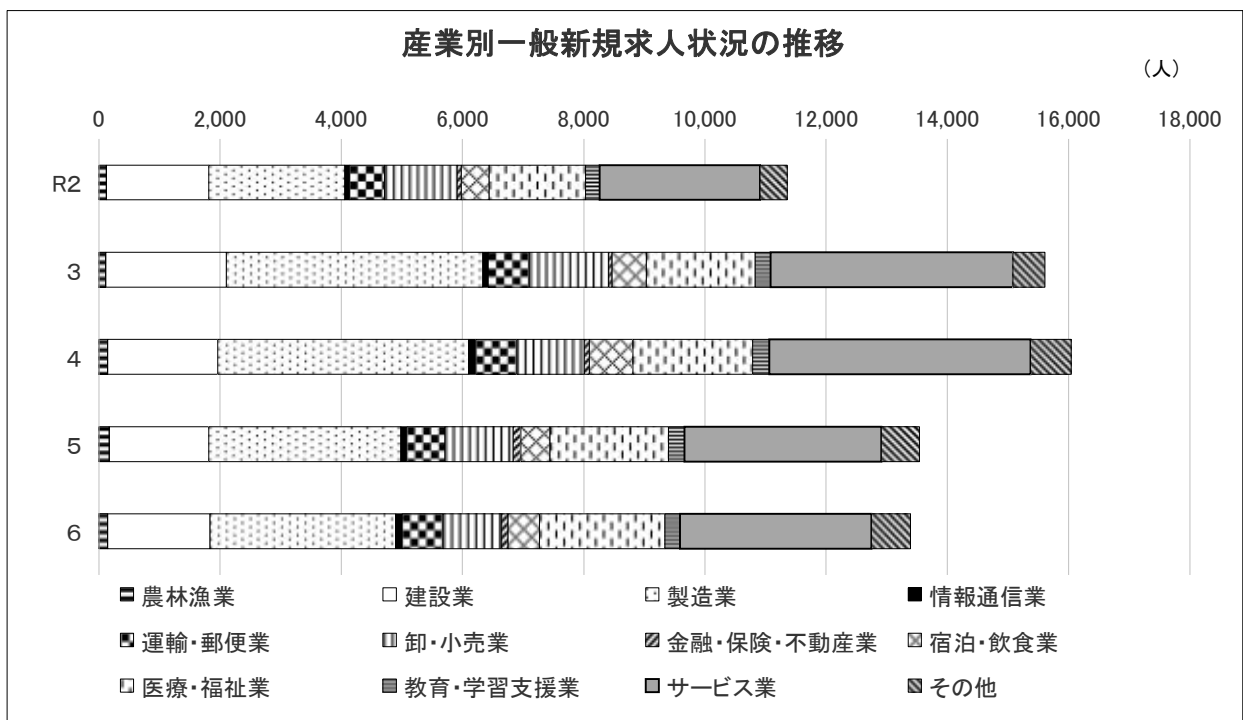
資料:伊那公共職業安定所

2 産業別一般新規求人状況

年度	総数	農林漁業	建設業	製造業	情報通信業	運輸・郵便業	卸・小売業	金融・保険・不動産業	宿泊・飲食業	医療・福祉業	教育・学習支援業	サービス業	その他
R2	11,355	125	1,684	2,251	75	579	1,197	74	453	1,590	231	2,651	445
3	15,611	113	1,991	4,233	88	677	1,307	59	565	1,793	257	3,999	529
4	16,040	145	1,818	4,138	115	676	1,114	90	716	1,976	274	4,312	666
5	13,542	170	1,640	3,176	93	630	1,126	125	485	1,956	261	3,247	633
6	13,389	147	1,686	3,065	105	674	967	112	518	2,071	243	3,159	642

※パートタイムを含む

資料:伊那公共職業安定所



8 労働

3 学校卒業者職業紹介状況

年度	中 学 校				高 等 学 校			
	卒業者数	求人数	就職数	就職率(%)	卒業者数	求人数	就職数	就職率(%)
R2	1,721	1	1	0.06	1,489	531	373	25.1
3	1,792	-	-	-	1,533	607	364	23.7
4	1,743	-	-	-	1,392	775	302	21.7
5	1,666	-	-	-	1,398	752	331	23.7
6	1,631	1	2	0.12	1,438	761	347	24.1

※就職数は学校または職業安定所の紹介を経た者のみ計上

資料：伊那公共職業安定所

4 主要指標(県内)

年次	新 規		雇 用 指 数	入 職 率	離 職 率	雇 用 保 険 受 給 者 数	賃 金 指 数		常 用 労 働 者 1 人 平 均 給 与	
	求 人 数	求 職 申 込 件 数					名 目	実 質	き ま っ て 支 給 する 給 与	現 金 給 与 総 額
(基準単位)	年 平 均 月 中 (人)	年 平 均 月 中 (件)	R 2 年 = 1 0 0	年 平 均 月 中 (%)		年 平 均 月 中 (人)	R 2 年 = 1 0 0		年 平 均 月 中 (円)	
R2	13,893	7,315	100.0	1.3	1.3	9,516	100.0	100.0	272,542	335,144
3	15,818	7,106	100.2	1.3	1.3	7,399	100.2	100.2	271,712	335,883
4	17,413	6,911	98.4	1.4	1.3	6,718	101.6	98.0	274,609	340,620
5	16,366	7,021	102.3	1.5	1.5	7,007	102.8	95.2	276,869	344,794
6	15,238	6,920	102.7	1.7	1.7	7,170	104.6	93.6	282,190	350,573
年次	常 用 労 働 者 1 人 平 均 労 働 時 間		1 世 帯 当 た り 年 平 均 1 か 月 間 (長 野 市)							
	総 実 労 働 時 間	所 定 外 労 働 時 間	実 収 入		実 支 出		貯 蓄 純 増			
(基準単位)	年 平 均 月 中 (時 間)	年 平 均 月 中 (時 間)	年 平 均 月 中 (円)		年 平 均 月 中 (円)					
R2	144.3	9.0	597,172	495,102	389,264	287,194	196,716			
3	147.5	11.6	618,020	494,392	452,716	329,087	170,505			
4	147.3	11.6	616,818	497,321	447,851	328,353	158,939			
5	147.3	11.2	600,108	483,523	472,474	355,888	113,332			
6	144.1	10.3	616,400	506,666	438,991	329,256	189,954			

※R4以降の指標(雇用指数)等はR2国勢調査の値により時点修正あり

※1世帯当たり年平均1か月間(長野市)…二人以上の勤労者世帯(農林漁家世帯を含む)

資料：毎月勤労調査、家計調査

8 労働

5 法規別労働組合数及び組合員数(上伊那管内)

年次	総数		労働組合法		国家公務員法		地方公務員法		企業体等法	
	組合数	組合員数	組合数	組合員数	組合数	組合員数	組合数	組合員数	組合数	組合員数
26	117	14,694	77	10,503	5	134	33	4,032	2	25
27	119	14,890	79	10,700	5	143	33	4,021	2	26
28	121	14,930	81	10,759	5	127	33	4,016	2	28
29	118	15,065	80	10,903	3	117	33	4,015	2	30
30	119	14,946	81	10,909	2	32	34	3,974	2	31

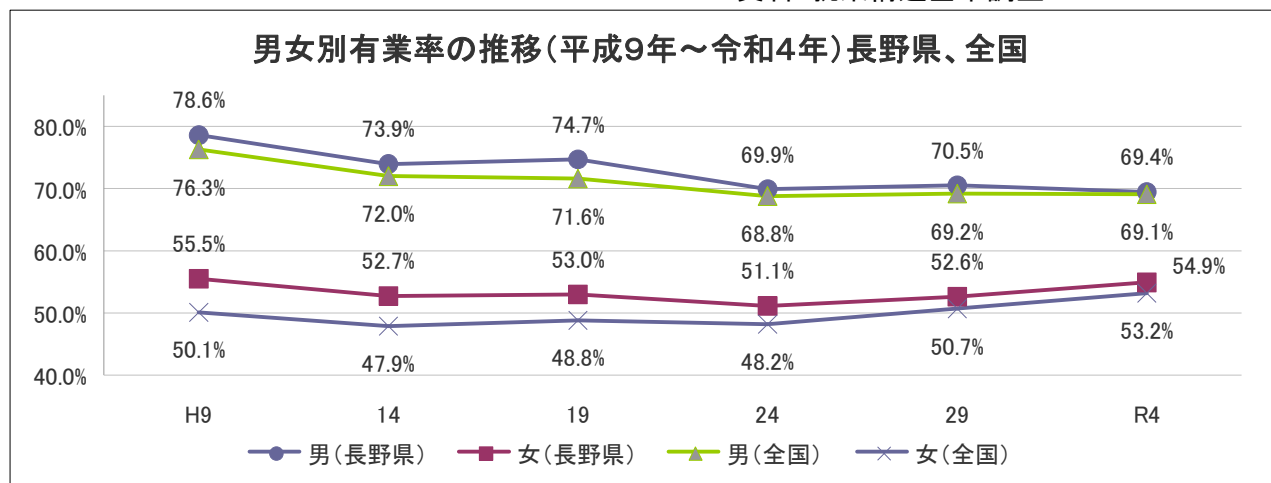
資料：南信労政事務所(令和元年度より非公開)

6 男女別有業者数の推移(県内)

(単位：人)

就業状態	年	H9年	14年	19年	24年	29年	R4年
15歳以上人口(A)	男	901,000	912,200	903,100	887,300	876,900	866,100
	女	964,000	977,100	972,700	955,300	937,100	917,700
有業者(B)	男	708,000	674,500	674,500	620,300	618,400	601,400
	女	535,000	515,300	515,300	488,400	493,200	504,000
無業者	男	194,000	237,600	237,600	267,000	258,500	264,700
	女	429,000	461,900	461,900	466,900	443,800	413,800
有業率(B/A) 県内	男	78.6%	73.9%	74.7%	69.9%	70.5%	69.4%
	女	55.5%	52.7%	53.0%	51.1%	52.6%	54.9%
有業率 全国	男	76.3%	72.0%	71.6%	68.8%	69.2%	69.1%
	女	50.1%	47.9%	48.8%	48.2%	50.7%	53.2%

資料：就業構造基本調査

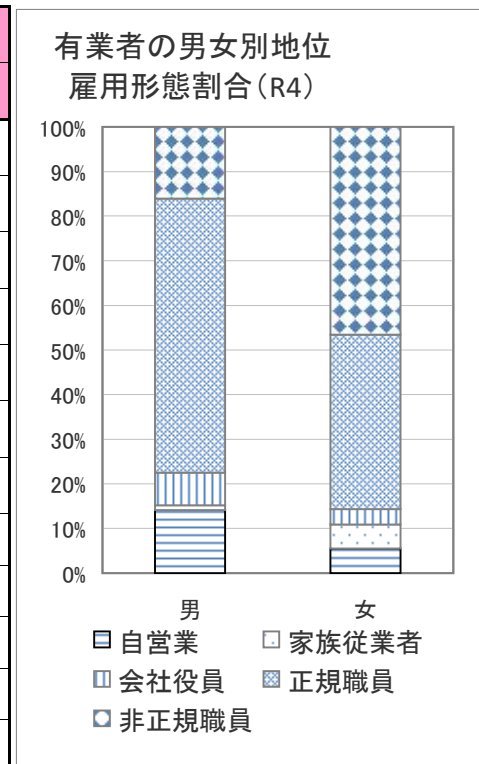


8 労働

7 有業者の従業上の地位、雇用形態別割合(県内)

(単位:人)

地位・雇用形態	年	R4年	
		割合	人数
15歳以上有業者	男	100.0%	601,400
	女	100.0%	504,000
自営業主	男	14.1%	84,800
	女	5.5%	27,800
家族従業者	男	1.1%	6,800
	女	5.4%	27,200
会社役員	男	7.3%	43,800
	女	3.4%	16,900
正規職員・従業員	男	61.2%	368,100
	女	39.0%	196,700
非正規就業者	男	16.0%	96,400
	女	46.4%	234,100



資料: 就業構造基本調査 従業上の地位、雇用形態不詳を除く。

8 産業別常用労働者1人県平均月間現金給与額

年次	調査産業計	建設業	製造業	情報通信業	運輸業、郵便業	卸売・小売業	金融・保険業	飲食店、宿泊業	医療、福祉	教育、学習支援業	複合サービス事業	サービス業
R2	335,144	439,352	380,206	531,192	...	216,938	357,373
3	335,883	430,760	389,977	534,450	...	223,351	350,018
4	340,620	455,059	393,175	481,513	269,053	236,965	448,662	145,387	354,565	376,357	359,335	220,294
5	344,794	470,763	382,712	464,808	347,492	236,181	506,252	160,695	357,291	396,654	368,518	255,922
6	350,573	470,981	399,437	453,129	285,481	239,413	494,304	152,224	363,041	495,844	373,744	234,548

※事業所規模30人以上 資料: 毎月勤労統計調査 単位: 円

9 産業別常用労働者1人県平均月間労働時間数(総実労働時間)

年次	調査産業計	建設業	製造業	情報通信業	運輸業、郵便業	卸売・小売業	金融・保険業	飲食店、宿泊業	医療、福祉	教育、学習支援業	複合サービス事業	サービス業
R2	144.3	178.9	154.7	162.2	...	128.4	147.4
3	147.5	169.6	158.1	165.5	...	129.7	147.2
4	147.3	163.4	158.3	159.9	151	138.5	141	102	143.8	158	154	133
5	147.3	165.0	154.7	160.0	164.6	136.0	150.2	108.9	142.3	155.1	157.4	141.7
6	144.1	156.4	155.3	157.5	156.0	130.5	150.8	104.2	141.2	150.1	153.5	125.6

※事業所規模30人以上 資料: 毎月勤労統計調査 単位: 時間

8 労働

10 雇用保険給付状況(一般)

年 度	受給資格 決定件数	雇用保険基本手当支給額(千円)			受給者人員 (基本手当基本分)延		
		総 額	男	女	総 数	男	女
R2	2,327	1,227,529	608,248	619,281	9,958	4,382	5,576
3	1,733	911,425	505,837	405,587	7,244	3,563	3,681
4	1,707	715,106	365,489	349,617	6,080	2,771	3,309
5	1,877	839,169	427,498	411,670	6,821	3,167	3,654
6	1,842	917,179	452,384	464,795	7,344	3,227	4,117

資料:伊那公共職業安定所

11 労働災害発生状況(上伊那管内)

年 次	総 数	墜落・ 転 落	転 倒	激 突	飛来・ 落 下	崩壊・ 倒 壊	激 刺	はさまれ・ 巻込まれ	切れ・ こすれ	交 通	無理な 作 業	その他
R3	171 (167)	29	41	5	10	-	10	15	19	6	27	9 (5)
4	484 (191)	28	57	5	5	-	14	33	16	4	19	303 (10)
5	276 (187)	31	49	6	7	2	12	22	13	14	23	97 (8)
6	243 (184)	32	44	6	2	1	5	26	16	8	30	73 (14)
7	208 (192)	36	48	3	6	-	12	25	12	7	23	36 (20)

※カッコ内は新型コロナウイルス感染症の罹患による労働災害を除いた人数

資料:伊那労働基準監督署

9 社会福祉

1 保育園及び認定こども園の状況

年次	保育園	職 員 数			定 員	年 齢 別 の 内 訳				
		総 数	保 育 士	給食技師		総 数	5 歳 児	4 歳 児	3 歳 児	3 歳 未 満 児
R3	24	485	410	75	2,608	1,973	526	511	449	487
4	24	516	438	78	2,608	1,858	501	463	425	469
5	25	528	448	80	2,631	1,820	474	451	456	439
6	25	518	437	81	2,631	1,791	469	480	397	445
7	25	501	423	78	2,631	1,739	483	427	377	452

※各年4月1日現在

※公立(分園含む)+私立+へき地保育園

資料:こども政策課

2 児童手当及び特例給付支給状況

年度	児 童 手 当			特 例 給 付		
	受 給 者	支 給 対 象 延 児 童 数	金 額 (千 円)	受 給 者	支 給 対 象 延 児 童 数	金 額 (千 円)
R2	4,133	89,486	1,006,925	161	3,558	17,790
3	3,986	86,380	969,840	163	3,374	16,870
4	3,875	83,161	933,440	118	2,835	14,175
5	3,744	80,791	904,570	126	2,703	13,515
6	4,665	86,228	1,035,595	150	1,881	9,405

資料:こども政策課

3 生活保護・民生委員

年 度	生 活 保 護		種 類 別 保 護 人 員					保 護 費 (千 円)		
	実世帯数	実 人 員	延 人 員	生 活	住 宅	教 育	介 護 扶 助	医 療	施 設 費 (千 円)	施 設 者
R2	157	190	473	153	131	10	25	150		4
3	159	190	498	159	131	5	27	171		5
4	171	201	538	168	159	5	27	173		6
5	201	241	630	204	177	7	36	202		4
6	214	267	707	221	208	13	43	218		4
年 度	生活保護費 (千 円)	種 類 別 保 護 費 (千 円)					施 設 費 (千 円)			
		生 活	住 宅	教 育	介 護 扶 助	医 療	そ の 他	施 設 費 (千 円)	施 設 者	
R2	232,484	69,616	27,266	975	7,749	90,884	1,549	34,444	13	
3	302,848	77,797	30,312	941	11,605	146,325	2,921	32,947	13	
4	294,371	84,422	36,330	681	7,937	132,099	3,140	29,762	14	
5	376,242	98,149	40,277	1,040	14,489	190,743	2,058	29,486	15	
6	402,264	108,754	43,996	1,387	22,861	189,018	2,892	33,356	12	
年 度	保 護 率 (年 平 均) (%)				年 間 保 護 開 廃 件 数		民 生 委 員 数			
	伊 那 市	県 市 部	県	国	開 始	廃 止	総 数	男	女	
R2	2.9	5.2	5.4	16.4	46	21	169	67	102	
3	2.9	4.6	5.5	16.3	46	49	167	68	99	
4	3.1	4.6	5.4	16.2	47	29	169	64	105	
5	3.7	4.7	5.4	16.2	64	40	169	64	105	
6	4.1	4.8	5.4	16.2	57	41	169	64	105	

資料:社会福祉課、福祉相談課

9 社会福祉

4 高齢者福祉の状況

年 度	高 齢 者 ク ラ ブ			敬老祝金贈呈者及び贈呈額		施 設 へ の 置
	ク ラ ブ	会 員 数 (人)	補 助 金 交 付 金 (万 円)	贈 呈 者 数	贈 呈 額	養 護 (人)
R2	51	2,501	454	563	298	38
3	49	2,418	342	539	295	31
4	48	2,318	336	523	282	23
5	45	2,043	318	519	278	19
6	44	1,960	308	532	288	14

※施設への措置…当該年度末時点での人数

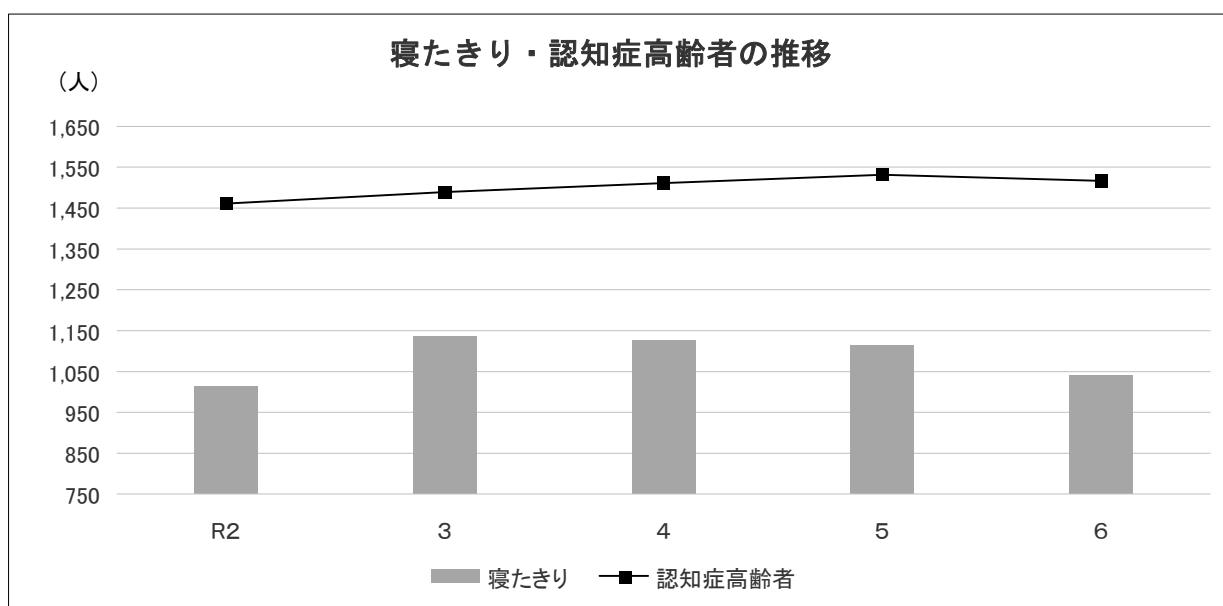
資料:社会福祉課、福祉相談課

5 寝たきり・認知症高齢者

区 分	年 度	R2	3	4	5	6
寝 た き り		1,013	1,135	1,127	1,113	1,039
認 知 症 高 齢 者		1,461	1,489	1,511	1,531	1,516

※各年度末現在※介護保険認定者数

資料:社会福祉課



6 ひとり暮らし高齢者

年 度	R2	3	4	5	6
人 数	4,055	4,197	4,371	4,394	4,692

※各年度末現在

資料:社会福祉課

9 社会福祉

7 介護保険第1号被保険者数

年度	第1号被 保険者の いる世帯	年齢区分(人)			所得段階別(人)						
		65歳以上 75歳未満	75歳 以上	計	第1 段階	第2 段階	第3 段階	第4 段階	第5 段階	第6 段階	第7段階 以上
R2	14,470	9,441	11,632	21,073	1,942	1,705	1,644	1,925	4,494	4,304	5,059
3	14,541	9,393	11,743	21,136	1,944	1,762	1,718	1,766	4,494	4,318	5,134
4	14,566	8,985	12,099	21,084	1,915	1,832	1,776	1,643	4,478	4,293	5,147
5	14,589	8,725	12,312	21,037	1,849	1,834	1,826	1,511	4,352	4,373	5,292
6	14,596	8,568	12,448	21,016	1,758	1,831	1,769	1,418	4,199	3,760	6,281

資料:社会福祉課

8 介護保険認定者数

年	度	総数	要支援1	要支援2	要介護1	要介護2	要介護3	要介護4	要介護5	
R2	第1号被保険者	3,401	189	515	801	667	473	465	291	
	内 訳	65歳以上 75歳未満	249	19	38	67	58	24	26	17
		75歳以上	3,152	170	477	734	609	449	439	274
	第2号被保険者	66	3	11	17	14	4	9	8	
	総計	3,467	192	526	818	681	477	474	299	
3	第1号被保険者	3,493	204	505	780	660	532	508	304	
	内 訳	65歳以上 75歳未満	254	20	41	58	51	32	28	24
		75歳以上	3,239	184	464	722	609	500	480	280
	第2号被保険者	59	3	8	14	17	4	6	7	
	総計	3,552	207	513	794	677	536	514	311	
4	第1号被保険者	3,473	214	466	801	629	495	547	321	
	内 訳	65歳以上 75歳未満	232	16	38	51	43	39	25	20
		75歳以上	3,241	198	428	750	586	456	522	301
	第2号被保険者	51	6	5	11	10	5	6	8	
	総計	3,524	220	471	812	639	500	553	329	
5	第1号被保険者	3,415	217	468	781	636	499	519	295	
	内 訳	65歳以上 75歳未満	223	16	29	51	47	32	26	22
		75歳以上	3,192	201	439	730	589	467	493	273
	第2号被保険者	53	5	2	15	8	8	9	6	
	総計	3,468	222	470	796	644	507	528	301	
6	第1号被保険者	3,365	223	474	795	624	514	459	276	
	内 訳	65歳以上 75歳未満	201	17	23	48	41	23	25	24
		75歳以上	3,155	206	442	747	583	491	434	252
	第2号被保険者	45	3	3	12	5	6	9	7	
	総計	3,410	226	477	807	629	520	468	283	

資料:社会福祉課

9 社会福祉

9 居宅介護(支援)サービス受給者数(累計)

年度		総 数	要支援1	要支援2	要介護1	要介護2	要介護3	要介護4	要介護5
R2	第1号被保険者	24,572	1,256	4,373	6,967	5,562	2,881	2,333	1,200
	第2号被保険者	505	22	65	165	100	40	47	66
	総 計	25,077	1,278	4,438	7,132	5,662	2,921	2,380	1,266
3	第1号被保険者	24,004	125	4,331	7,190	5,644	3,114	2,436	1,164
	第2号被保険者	548	16	75	171	148	29	42	67
	総 計	24,552	141	4,406	7,361	5,792	3,143	2,478	1,231
4	第1号被保険者	26,090	1,276	4,039	7,441	5,536	3,624	2,683	1,491
	第2号被保険者	522	36	50	140	142	44	56	54
	総 計	26,612	1,312	4,089	7,581	5,678	3,668	2,739	1,545
5	第1号被保険者	25,891	1,322	3,865	7,268	5,777	3,385	2,832	1,442
	第2号被保険者	401	37	25	112	87	40	49	51
	総 計	26,292	1,359	3,890	7,380	5,864	3,425	2,881	1,493
6	第1号被保険者	25,443	1,421	3,961	7,499	5,739	3,271	2,394	1,158
	第2号被保険者	388	36	18	99	64	44	84	43
	総 計	25,831	1,457	3,979	7,598	5,803	3,315	2,478	1,201

資料: 社会福祉課 単位: 人

10 施設介護サービス受給者数(累計)

年度		総 数	介護老人 福祉施設	介護老人 保健施設	介護療養型医療施設 ・介護医療院	地域密着型
R2	第1号被保険者	17,218	5,831	2,938	303	8,146
	第2号被保険者	135	71	19	-	45
	総 計	17,353	5,902	2,957	303	8,191
3	第1号被保険者	17,444	5,804	3,061	228	8,351
	第2号被保険者	101	45	-	-	56
	総 計	17,545	5,849	3,061	228	8,407
4	第1号被保険者	17,445	5,828	3,254	155	8,208
	第2号被保険者	94	39	-	-	55
	総 計	17,539	5,867	3,254	155	8,263
5	第1号被保険者	17,339	5,986	3,065	219	8,069
	第2号被保険者	122	46	10	-	66
	総 計	17,461	6,032	3,075	219	8,135
6	第1号被保険者	17,032	6,042	2,902	252	7,836
	第2号被保険者	159	42	29	-	88
	総 計	17,191	6,084	2,931	252	7,924

※R5年度からは介護医療院のみ

資料: 社会福祉課 単位: 人

11 介護保険給付状況

年度	総 額	介護サービス等諸費	介護予防 サービス等諸費	特定入所者介護 サービス等諸費	高額介護 サービス等費	高額医療合算 介護サービス費
R2	6,200,532	5,634,311	165,311	252,395	131,190	17,325
3	6,264,534	5,742,333	162,245	209,360	134,010	16,586
4	6,397,079	5,917,178	151,843	176,762	135,172	16,124
5	6,527,125	6,042,513	147,531	173,085	146,863	17,133
6	6,561,797	6,074,076	147,786	169,940	151,931	18,064

資料: 社会福祉課 単位: 千円

9 社会福祉

12 身体障害者手帳交付

年度	総数	視覚障害	聴覚障害	言語障害	肢体不自由	内臓障害	ろうあ	平衡機能	その他
R2	2,984	136	247	18	1,593	975	10	2	3
3	2,274	105	175	11	1,194	779	4	1	5
4	2,242	105	171	11	1,167	775	6	1	6
5	2,215	107	166	7	1,133	790	6	2	4
6	2,140	117	155	8	1,069	782	4	2	3

資料:社会福祉課 単位:件

13 身体障害者等級手帳交付者数及び福祉対策状況

年度	等級別(人)							更生医療給付(人)		手帳交付者(人)		補装具の交付修理(人)	
	総数	1級	2級	3級	4級	5級	6級	件数	金額(千円)	総数	内児童	交付	修理
R2	2,984	798	465	584	747	209	181	238	15,615	133	4	49	48
3	2,274	603	313	458	601	161	138	296	24,569	121	1	51	50
4	2,242	585	320	451	593	161	132	290	22,441	116	2	41	42
5	2,215	579	313	451	587	159	126	292	22,948	147	2	51	40
6	2,140	577	308	434	547	152	122	320	25,101	126	3	45	39

資料:社会福祉課

14 知的障害者(児)名簿登載数及び療育手帳所持状況

年度	知的障害者(児)数				療育手帳所持者				
	総数	重度	中度	軽度	総数	A1	A2	B1	B2
R2	695	197	204	294	695	197	10	194	294
3	722	198	209	315	722	198	10	199	315
4	742	200	209	333	742	200	11	198	333
5	766	197	212	357	766	197	11	201	357
6	731	178	192	361	731	178	9	183	361

資料:社会福祉課 単位:人

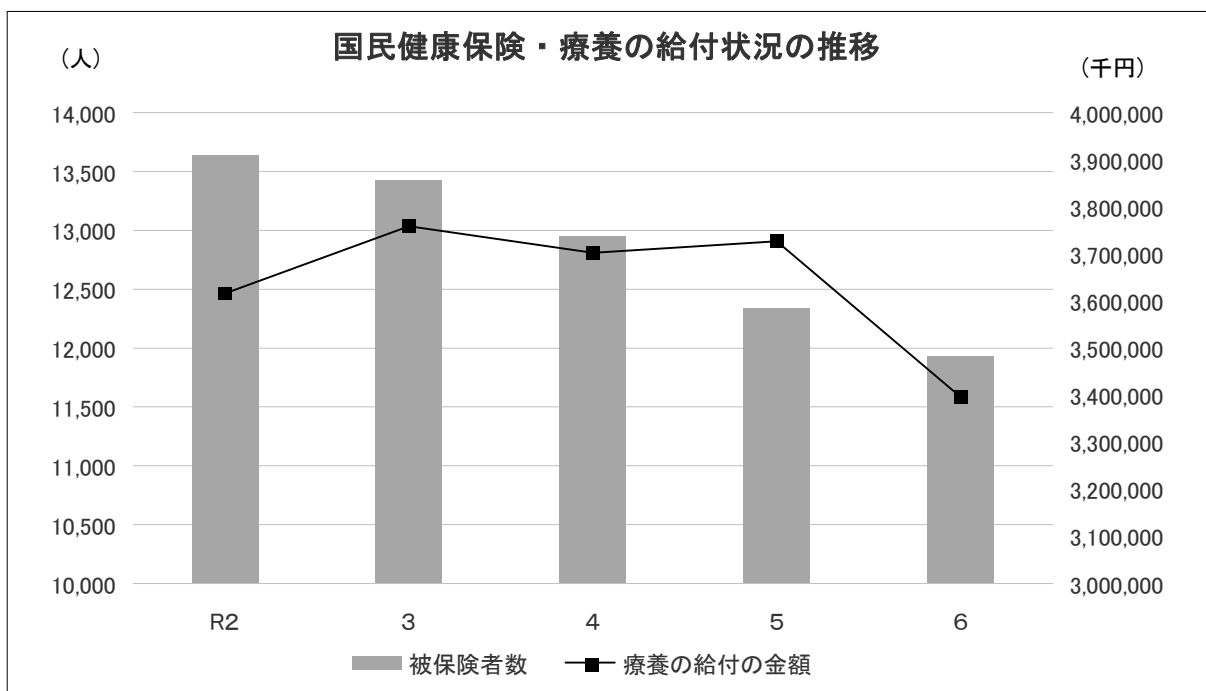
9 社会福祉

15 国民健康保険の給付状況

年 度	被 保 険 者		療 養 の 給 付			療 養 費	
	世 帯	人 員	件 数	金 額	1 件 当 たり (円)	件 数	金 額
R2	8,784	13,638	216,354	3,615,942	16,713	4,551	30,212
3	8,734	13,427	223,744	3,759,125	16,801	4,794	33,815
4	8,564	12,952	218,078	3,702,369	16,977	4,826	38,161
5	8,313	12,344	210,922	3,726,609	17,668	4,563	33,619
6	8,131	11,931	204,487	3,395,299	16,604	4,046	27,816

年 度	高 額 療 養 費		出 産 育 児 一 時 金		葬 祭 費	
	件 数	金 額	件 数	金 額	件 数	金 額
R2	8,830	523,911	28	11,728	98	2,940
3	9,745	557,504	23	9,628	83	2,490
4	9,970	549,024	24	10,068	93	2,790
5	9,948	575,360	28	13,576	87	2,610
6	9,268	512,614	33	15,588	79	2,370

資料：健康推進課 単位：人、千円



9 社会福祉

16 後期高齢者医療給付状況

年 度	被保険者数	入 院		入 院 外		歯 科		調 剤		入院時食事・ 生活療養費	
		件 数	費用額 (百万円)	件 数	費用額 (百万円)	件 数	費用額 (百万円)	件 数	費用額 (百万円)	件 数	費用額 (百万円)
R4	11,935	7,095	4,155	175,365	2,866	26,969	411	112,919	1,711	6,671	199
5	12,172	7,296	4,406	180,111	2,969	29,300	446	116,681	1,761	6,890	198
6	12,344	7,293	4,504	183,194	2,843	30,859	452	120,877	1,797	6,881	204
年 度	訪 問 看 護 療 養 費		療 養 費		総 医 療 費 (百 万 円)	1 人 当 たり 医 療 費 (千 円)					
	件 数	費用額 (百万円)	件 数	費用額 (百万円)							
R4	578	62	4,808	59	9,464	793					
5	646	63	5,107	61	9,905	814					
6	574	62	4,971	63	9,925	804					

資料:健康推進課

17 国民健康保険被保険者の理由別異動状況

年 次	資 格 取 得						資 格 喪 失						
	総数	転入	社保 離脱	生保 廃止	出生	その他	総数	転出	社保 加入	生保 開始	死亡	後期高 齢加入	その他
R2	2,714	484	2,124	19	30	57	2,784	369	1,631	48	88	536	112
3	2,537	501	1,922	18	36	60	2,788	384	1,533	22	92	642	115
4	2,588	562	1,934	14	26	52	3,294	375	1,694	30	96	986	113
5	2,724	613	1,969	22	37	83	3,183	392	1,710	47	85	841	108
6	2,758	704	1,940	22	24	68	3,249	428	1,630	55	91	820	225

資料:健康推進課

9 社会福祉

18 国民年金加入状況

年 度	加 入 者		保 険 料 免 除 者	
	総 数	うち任意加入者	法 定	申 請
R2	9,403	84	635	991
3	9,106	72	665	967
4	8,773	74	681	893
5	8,548	85	694	843
6	8,378	89	725	882

資料:健康推進課

19 国民年金の受給状況(旧法)

年 度	総 計		老 齢		障 害		老 齢 福 祉	
	受 給 者 数	金 額 (万 円)	件 数	金 額 (万 円)	件 数	金 額 (万 円)	件 数	金 額 (万 円)
R2	710	27,939	682	25,419	28	2,520	-	-
3	591	23,870	563	21,352	28	2,518	-	-
4	498	20,085	472	17,752	26	2,333	-	-
5	408	16,956	383	14,637	25	2,319	-	-
6	327	13,653	307	11,761	20	1,892	-	-

資料:健康推進課

20 国民年金の受給状況(新法)

年 度	総 計		老 齢 基 礎		障 害 基 礎		遺 族 基 礎		寡 婦	
	受 給 者 数	金 額 (万 円)	件 数	金 額 (万 円)	件 数	金 額 (万 円)	件 数	金 額 (万 円)	件 数	金 額 (万 円)
R2	21,511	1,556,370	20,040	1,431,726	1,302	112,093	162	12,226	7	325
3	21,765	1,574,223	20,263	1,446,954	1,352	115,865	144	11,153	6	251
4	21,816	1,573,038	20,295	1,445,203	1,380	117,137	135	10,448	6	250
5	21,885	1,610,111	20,338	1,477,528	1,401	121,326	140	11,001	6	256
6	21,988	1,663,304	20,414	1,524,680	1,430	127,010	138	11,351	6	263

資料:健康推進課

9 社会福祉

21 心配ごと相談

年度	総数	生計問題	家族関係	職業	健康医療	結婚	住宅	児童	教育	老人	苦情	法律	その他
R2	302	29	50	34	9	4	117	2	-	5	2	12	38
3	334	65	52	28	4	2	134	-	-	4	-	7	38
4	258	34	41	2	5	-	122	4	-	1	4	9	36
5	235	37	48	-	2	-	100	-	1	2	-	17	28
6	256	33	42	3	3	-	124	-	1	-	1	21	28

資料：伊那市社会福祉協議会

22 各種募金の実績の推移

年次	赤い羽根募金			日赤募金		
	目標額(円)	実績額(円)	達成率(%)	目標額(円)	実績額(円)	達成率(%)
R2	12,500,000	11,849,153	94.8	9,988,000	8,205,209	82.2
3	12,500,000	11,466,489	91.7	9,970,000	8,184,474	82.1
4	12,500,000	11,006,300	88.1	9,951,000	7,809,774	78.5
5	12,500,000	10,942,926	87.5	9,820,000	7,049,699	71.8
6	12,000,000	10,316,065	86.0	9,064,000	6,926,806	76.4

資料：社会福祉課、福祉相談課

9 社会福祉

23 社会福祉施設一覧

名 称	所 在 地	設 置 団 体	定 員	認 可 (開 設) 年 月 日	備 考
伊那市地域包括支援センター					
伊那包括支援センター	下新田3050 (設置場所:山寺298-1)	伊 那 市	-	平18.4.1	
高遠町包括支援センター	高遠町西高遠810-1	伊 那 市	-	平18.4.1	
長谷包括支援センター	長谷非持569-1	伊 那 市	-	平18.4.1	
みすず支援センター	美 篤 4 9 9 9 - 1	伊 那 市	-	平18.4.1	
はるとみ支援センター	東 春 近 1 8 2 6	伊 那 市	-	平18.4.1	
西みのわ支援センター	西 箕 輪 4 0 0 0 - 8	伊 那 市	-	平18.4.1	
老人福祉施設					
老人憩の家緑の家	中 央 4 6 8 9	伊 那 市	-	昭53.1.1	
美篤世代間交流施設	美 篤 4 9 9 5 - 1 3	伊 那 市	-	平22.4.1	
伊那市高遠町 老人福祉センター	高 遠 町 長 藤 1 7 7 0	伊 那 市	-	昭55.4.1	
伊那市高遠町高齢者 生きがいセンター	高 遠 町 長 藤 1 7 7 0	伊 那 市	-	昭55.4.1	
長谷まちづくり拠点施設	長 谷 非 持 5 4 4 - 1	伊 那 市	-	平18.2.20	
デイサービスセンター等					
デイサービスセンター 春富ふくじゅ園	西 春 近 7 1 7 1 - 1	伊 那 市	30	平9.4.1	
伊那市高齢者生活福祉センター くつろぎの家(デイサービス部門)	高 遠 町 長 藤 1 8 4 1	伊 那 市	18	平6.5.1	
伊那市高齢者生活福祉センター くつろぎの家(居住部門)	高 遠 町 長 藤 1 8 4 1	伊 那 市	15	平10.4.1	
伊那市長谷デイサービス センターやすらぎ	長 谷 非 持 5 4 3 - 3	伊 那 市	18	平4.4.1	
長谷高齢者専用住宅	長 谷 非 持 5 4 3 - 1	伊 那 市	8戸	平19.4.1	
保育園					
竜北保育園	山 寺 1 4 9 9 - 7	伊 那 市	110	昭39.4.1	
竜西保育園	荒 井 4 4 0 8 - 2	伊 那 市	120	昭23.6.29	
竜東保育園	狐 島 4 2 5 5 - 2	伊 那 市	220	昭30.8.1	
伊那北保育園	野 底 7 9 1 3	伊 那 市	120	昭28.4.1	
富県保育園	富 県 6 5 6 2 - 1	伊 那 市	90	平22.4.1	
新山保育園	富 県 5 2 3 - 1	伊 那 市	40	昭43.10.1	

9 社会福祉

名 称	所 在 地	設 置 団 体	定 員	認 可 (開 設) 年 月 日	備 考
美篤保育園	美 篤 5 4 3 7 - 2	伊 那 市	150	平 2 1 . 4 . 1	
美篤西部保育園	美 篤 9 5 9 8	伊 那 市	120	昭 2 8 . 8 . 1	
手良保育園	手 良 野 口 2 5 3	伊 那 市	80	昭 3 5 . 2 . 1	
東春近保育園	東 春 近 9 3 2	伊 那 市	150	平 2 8 . 4 . 1	統合により新設
西箕輪保育園	西 箕 輪 3 9 0 0 - 1 3 8	伊 那 市	170	平 2 3 . 4 . 1	
西箕輪南部保育園	西 箕 輪 5 0 4 4	伊 那 市	60	昭 3 7 . 4 . 1	
西春近北保育園	西 春 近 1 9 9	伊 那 市	120	昭 2 8 . 1 1 . 2 0	
西春近南保育園	西 春 近 7 5 1 8 - 6	伊 那 市	90	昭 2 8 . 1 1 . 2 0	
竜南保育園	西 町 6 3 2 8 - 1	伊 那 市	90	昭 4 2 . 4 . 1	
伊那西部保育園	小 沢 7 7 8 8 - 3	伊 那 市	60	昭 4 8 . 4 . 1	平成24年4月より 休園
高遠保育園	高 遠 町 小 原 4 4 2	伊 那 市	120	平 2 8 . 4 . 1	統合により新設
高遠北おやまの保育園	高 遠 町 藤 沢 2 2 5 5	伊 那 市	45	昭 4 6 . 4 . 1	令和8年度より名 称変更
長谷保育園	長 谷 溝 口 1 3 1 7	伊 那 市	60	昭 3 2 . 6 . 4	
上の原保育園	上 の 原 6 0 6 6	伊 那 市	200	平 1 6 . 4 . 1	
つくしんぼ保育園	御 園 5 8 7 - 2	社 会 福 祉 法 人 み お つ く し 会	60	平 1 0 . 4 . 1	
伊那保育園	山 寺 3 1 8 7	社 会 福 祉 法 人 花 い ち も ん め	60	昭 2 3 . 1 1 . 1	
認定こども園					
伊那緑ヶ丘幼稚園	西 町 7 2 2 7 - 2 4 3 9	学 校 法 人 伊 那 学 園	117	平 2 8 . 4 . 1	
緑ヶ丘敬愛幼稚園	狐 島 3 9 5 0	学 校 法 人 南 平 台 学 園	111	平 2 8 . 4 . 1	
天使幼稚園	御 園 8 7 7 - 1	学 校 法 人 天 使 幼 稚 園	105	令 2 . 4 . 1	
山の遊び舎はらぺこ	手 良 中 坪 1 4 5 2 - 1	N P O 法 人 山 の 遊 び 舎 は ら ぺ こ	23	令 5 . 4 . 1	
児童養護施設					
たかずやの里	東 春 近 7 0 0 0 - 8	社 会 福 祉 法 人 た か ず や 福 祉 会	40	昭 2 7 . 7 . 1	
子育て支援施設					
竜南子育て支援センター	西 町 6 3 2 8 - 1	伊 那 市	-	平 1 2 . 4 . 1	
上の原子育て支援センター	上 の 原 6 0 6 8 - 1	伊 那 市	-	平 1 6 . 4 . 1	
富県子育て支援センター	富 県 5 6 2 8 - 9 0	伊 那 市	-	平 1 9 . 4 . 1	

9 社会福祉

名 称	所 在 地	設 置 団 体	定 員	認 可 (開 設) 年 月 日	備 考
西箕輪子育て支援センター	西 箕 輪 6 5 7 9	伊 那 市	-	平 2 9 . 4 . 6	
高遠子育て支援センター	高 遠 西 高 遠 5 3 2	伊 那 市	-	令 元 . 7 . 2 5	
助産施設					
伊那中央病院	小 四 郎 久 保 1 3 1 3 - 1	伊 那 中 央 行 政 組 合	36	昭 4 4 . 3 . 1	
上伊那圏域障がい者総合支援センター					
きらりあ	南 箕 輪 村 6 4 5 1 - 1	伊 那 市 他 上 伊 那 7 市 町 村	-	平 1 6 . 1 0 . 1	
児童発達支援センター					
小鳩園	山 寺 1 4 9 9 - 7	伊 那 市	40 (うち重心5)	令 3 . 4 . 1	
総合福祉施設					
伊那市福祉 まちづくりセンター	山 寺 2 9 8 - 1	伊 那 市	-	平 1 7 . 5 . 2	
伊那市高遠町総合福祉 センター・やますそ	高 遠 町 西 高 遠 1 6 4 4 - 1	伊 那 市	-	昭 4 5 . 1 1 . 1	
伊那市生活就労支援センター					
まいさぼ伊那市	山 寺 2 9 8 - 1	伊 那 市	-	平 2 7 . 4 . 1	

資料：社会福祉課、こども政策課、子育てサポート課、福祉相談課

10 保健衛生

1 医療関係従事者

年次	医師	歯科 医師	薬剤師	助産師	保健師	看護師	准 看護 師	歯科 衛生士	歯科 技工士	あん 摩等	はり師	きゅう師	柔道 整復師
H28	154	53	125	52	53	694	240	127	23	39	27	24	15
30	172	52	148	55	58	741	230	131	20	30	21	18	16
R2	165	54	128	54	59	760	226	143	22	21	14	13	18
4	172	53	124	47	57	778	224	146	24	22	16	14	18
6	169	47	133	46	67	806	162	137	18	24	18	16	17

※隔年で実施される医師等医療従事者調査による届出者数（各年12月31日現在、数値の公表は、翌年7月頃）

※あん摩等、はり師、きゅう師、柔道整復師は開設届出数（各年4月1日現在）

資料：健康推進課

2 医療施設等

年次	施設総数		一般病院			精神病院		診療所			薬局
	病院数	病床数	病院数	一般 病床数	感染症 病床数	病院数	病床数	一般 歯科	病床数		
R3	4	779	3	659	4	1	116	57	36	17	29
4	4	749	3	629	4	1	116	56	34	17	29
5	4	749	3	629	4	1	116	55	33	17	29
6	4	749	3	629	4	1	116	55	34	17	29
7	4	749	3	629	4	1	116	55	34	17	29

※各年4月1日現在（休止中の施設を除く）

※一般病床数…療養病床を含む

資料：健康推進課

10 保健衛生

3 伊那中央病院利用状況

外 来 患 者 数				入 院 患 者 数			
内 科	10,663	耳鼻咽喉科	5,721	内 科	4,369	放射線診断科	-
脳神経内科	12,040	放射線診断科	1,998	脳神経内科	12,421	放射線治療科	-
呼吸器内科	8,592	放射線治療科	5,529	呼吸器内科	12,117	麻 酔 科	-
消化器内科	7,291	麻 酔 科	630	消化器内科	4,699	歯科口腔外科	812
循環器内科	9,721	歯科口腔外科	11,465	循環器内科	7,299	救 急 科	156
小 児 科	12,953	救 急 科	2,022	小 児 科	2,742	腫 瘍 内 科	2,496
外 科	5,411	〃(時間外)	8,036	外 科	5	腎 臓 内 科	2,259
消化器外科	176	腫 瘍 内 科	4,243	消化器外科	12,489	美 容 外 科	-
整形外科	14,979	腎 臓 内 科	2,949	整形外科	29,208	入 院 合 計	116,409
形成外科	6,171	透 析	7,349	形成外科	1,833		
脳神経外科	4,020	美 容 外 科	5,647	脳神経外科	7,855	人 間 ド ッ ク	
呼吸器外科	8,528	外 来 合 計	206,234	呼吸器外科	2,042	一泊・通院 ド ッ ク	289
心臓血管外科	974	再 掲		皮 膚 科	2,050	日 帰 り ド ッ ク	1,478
皮 膚 科	16,016	リ ハ ビ リ	8,353	泌 尿 器 科	2,898	脳 ド ッ ク	467
泌 尿 器 科	8,768	訪 問 (医 療)	1,554	産 婦 人 科	6,378		
産 婦 人 科	14,655	訪 問 (介 護)	3,236	眼 科	485		
眼 科	9,687	禁 煙 外 来	48	耳鼻咽喉科	1,796		

※令和6年度

資料:伊那中央病院

4 伊那中央病院医師等職員数

年 次	総 数	医 師	看 護 師	准 看 護 師	事 務 職 員	医 療 技 術 職	そ の 他
R3	720	80	429	-	47	164	-
4	725	84	431	-	47	163	-
5	727	86	428	-	46	167	-
6	736	86	435	-	48	167	-
7	728	87	423	-	48	170	-

※各年4月1日現在

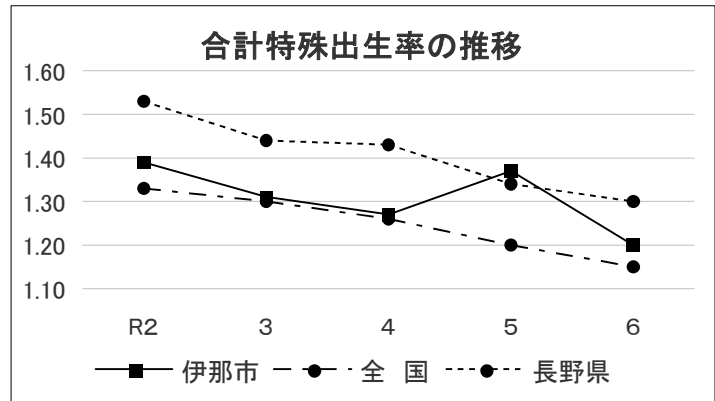
資料:伊那中央病院

10 保健衛生

5 合計特殊出生率

年次	伊那市	全国	長野県
R2	1.39	1.33	1.53
3	1.31	1.30	1.44
4	1.27	1.26	1.43
5	1.37	1.20	1.34
6	1.20	1.15	1.30

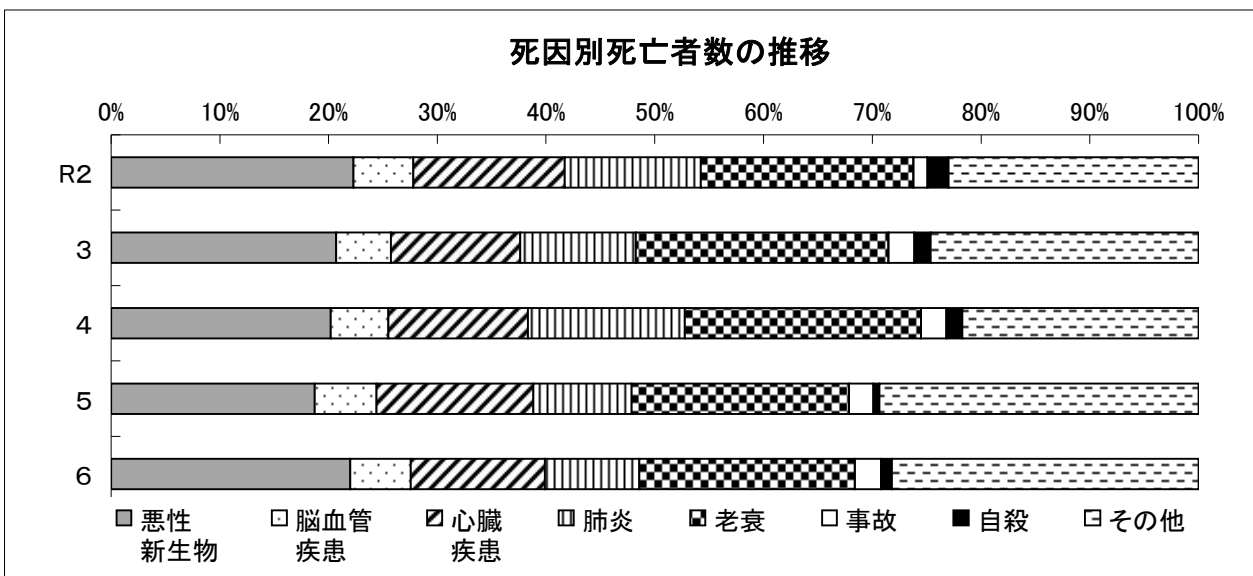
資料:厚生労働省、健康推進課



6 死因別死亡者数

年次	死総数	悪性新生物	脳血管疾患	心臓疾患	肺疾患	肺炎	老衰	事故	自殺	その他
R2	839	187	46	117	105	164	11	16	193	
3	715	148	36	85	76	166	17	11	176	
4	866	175	46	111	125	188	20	13	188	
5	930	174	53	134	84	186	21	5	273	
6	955	210	53	118	83	189	23	10	269	

資料:健康推進課



10 保健衛生

7 年齢別死亡者数(R6年)

年齢別	総数	男	女	年齢別	総数	男	女
総数	955	473	482	45～49歳	4	3	1
0～4歳	-	-	-	50～54歳	9	6	3
5～9歳	-	-	-	55～59歳	3	3	-
10～14歳	-	-	-	60～64歳	28	18	10
15～19歳	2	1	1	65～69歳	31	22	9
20～24歳	-	-	-	70～74歳	45	31	14
25～29歳	3	1	2	75～79歳	88	61	27
30～34歳	2	1	1	80～84歳	148	85	63
35～39歳	2	2	-	85～89歳	190	99	91
40～44歳	1	-	1	90歳以上	399	140	259

資料:健康推進課

8 がんの部位別死亡者数

年次	総数	肺	大腸	胃	膵臓	胆のう	肝臓	乳房	前立腺	子宮	その他	癌死亡順位
R2	187	24	20	18	30	-	2	4	6	5	78	1
3	148	19	20	13	23	-	4	9	9	2	49	2
4	175	28	23	23	21	9	11	8	8	-	44	2
5	174	32	23	24	14	1	9	3	5	-	63	2
6	210	26	29	19	34	-	4	5	11	5	77	1

資料:健康推進課

9 年齢別受診者数

年度	受診者総数			伊那市の受診者数				39歳以下		40～49歳		50～59歳		60歳以上	
	男	女	計	男	女	計	割合(%)	男	女	男	女	男	女	男	女
R2	3,195	3,792	6,987	1,525	1,622	3,147	45.0	285	250	244	292	258	299	738	781
3	3,396	3,997	7,393	1,568	1,686	3,254	44.0	283	254	252	308	270	312	763	812
4	3,467	4,032	7,499	1,578	1,687	3,265	43.5	295	274	264	281	267	336	752	796
5	3,684	4,199	7,883	1,778	1,829	3,607	45.8	322	314	284	271	283	327	889	917
6	4,009	4,585	8,594	1,877	1,908	3,785	44.0	345	313	266	295	331	370	935	930

※伊那市の受診者数…伊那市在住者で一般的な検診コースを対象(単項目検診は除く)

資料:公益財団法人 長野県健康づくり事業団伊那健康センター

10 保健衛生

10 医学的判定結果

年度	受診者数	異常なし				経過観察		要検		密査		治療中	
		異常なし		軽度異常		人数	割合(%)	人数	割合(%)	人数	割合(%)	人数	割合(%)
		人数	割合(%)	人数	割合(%)								
R2	3,143	31	1.0	159	5.1	952	30.3	794	25.3	1,207	38.4		
3	3,244	16	0.5	180	5.5	972	30.0	822	25.3	1,254	38.7		
4	3,262	34	1.0	164	5.0	943	28.9	844	25.9	1,277	39.1		
5	3,592	37	1.0	184	5.1	1,052	29.3	869	24.2	1,450	40.4		
6	3,754	44	1.2	203	5.4	1,082	28.8	886	23.6	1,539	41.0		

資料:公益財団法人 長野県健康づくり事業団伊那健康センター

11 がん検診受診状況

年度	胃がん検診	大腸がん検診	子宮がん検診	マンモグラフィ検診	肺がん検診	前立腺がん検診
R2	1,204	4,582	3,107	2,017	1,600	862
3	2,100	5,545	3,224	2,067	1,705	991
4	1,925	5,450	3,163	2,190	1,654	895
5	1,701	5,477	3,262	2,029	1,671	1,150
6	1,595	5,681	1,567	1,943	1,582	1,082

※企業で受診した人は除く

資料:健康推進課

10 保健衛生

12 循環器健康診査受診状況

年度	受診者総数			若年者健診		伊那市国保 特定健診		後期高齢者健診	
	男	女	計	男	女	男	女	男	女
R2	3,205	4,154	7,359	155	483	2,272	2,815	778	856
3	3,225	4,145	7,370	209	513	2,238	2,804	778	828
4	3,260	4,067	7,327	196	459	2,243	2,705	821	903
5	3,218	3,957	7,175	200	435	2,081	2,494	937	1,028
6	3,369	4,076	7,445	210	438	2,073	2,430	1,086	1,208

資料:健康推進課

13 伊那市国保特定健診結果

内臓脂肪症候群(メタボリックシンドローム)の状況

<男>

単位:人(%)

年度	総数	メタボ無し		メタボ予備群		メタボ該当者	
		人数	割合(%)	人数	割合(%)	人数	割合(%)
R2	2,272	1,333	58.7	361	15.9	578	25.4
3	2,238	1,325	59.2	336	15.0	577	25.8
4	2,243	1,314	58.6	352	15.7	577	25.7
5	2,081	1,202	57.8	327	15.7	552	26.5
6	2,073	1,184	57.1	317	15.3	572	27.6

<女>

年度	総数	メタボ無し		メタボ予備群		メタボ該当者	
		人数	割合(%)	人数	割合(%)	人数	割合(%)
R2	2,815	2,425	86.1	138	4.9	252	9.0
3	2,804	2,436	86.9	108	3.9	260	9.3
4	2,705	2,339	86.5	122	4.5	244	9.0
5	2,494	2,161	86.6	104	4.2	229	9.2
6	2,430	2,091	86.0	127	5.2	212	8.7

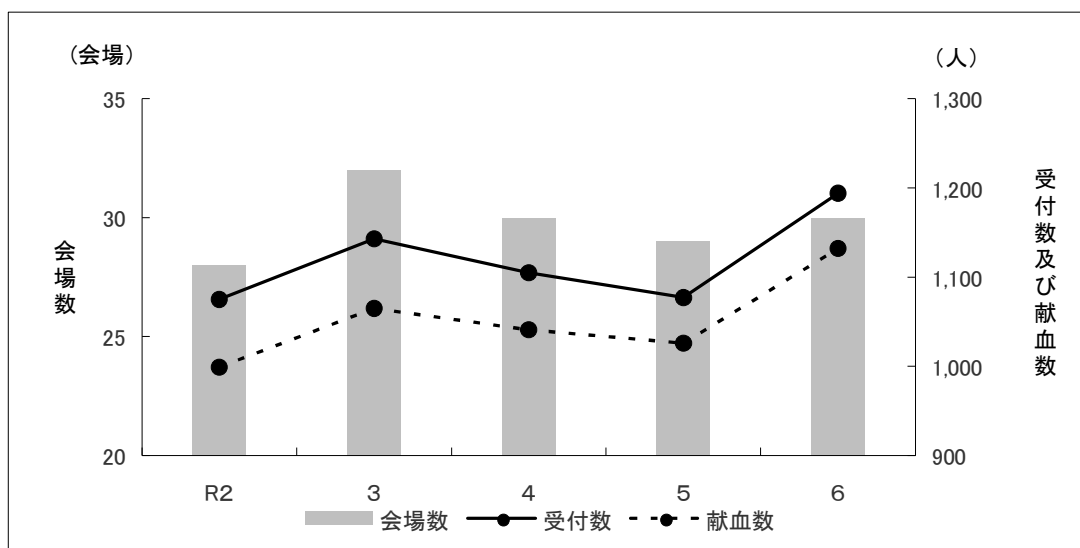
資料:健康推進課

10 保健衛生

14 献血状況

年度	会場数	受付数	献血数	不適格者		上伊那の献血者	県内の献血者
				実数	率(%)		
R2	28	1,075	999	76	7	3,587	79,304
3	32	1,143	1,065	62	5	3,444	78,212
4	30	1,105	1,041	64	6	3,881	74,535
5	29	1,077	1,026	51	5	3,763	75,670
6	30	1,194	1,132	62	5	3,917	75,869

資料:健康推進課



15 定期予防接種実施状況

(単位:延べ人数)

年度	A類疾病													B類疾病			
	2種混合	4種混合	5種混合	種混合	ポリオ	麻疹・風疹混合	日本脳炎	ヒブ	小児用肺炎球菌	BCG	水痘	B型肝炎	子宮頸がん	高齢者インフルエンザ	高齢者肺炎球菌	新コ	型ナ
R2	641	1,747	-	-	2	1,013	2,164	1,801	1,720	455	935	1,304	53	15,032	857	-	-
3	502	1,565	-	-	-	889	1,193	1,523	1,515	374	805	1,127	258	14,169	651	-	-
4	451	1,455	-	-	-	867	2,110	1,469	1,464	370	726	1,114	578	14,332	715	-	-
5	472	1,576	-	-	-	819	1,857	1,496	1,496	380	713	1,108	979	13,970	744	-	-
6	490	486	903	-	-	814	1,743	409	1,326	337	737	974	588	13,184	237	5,590	-

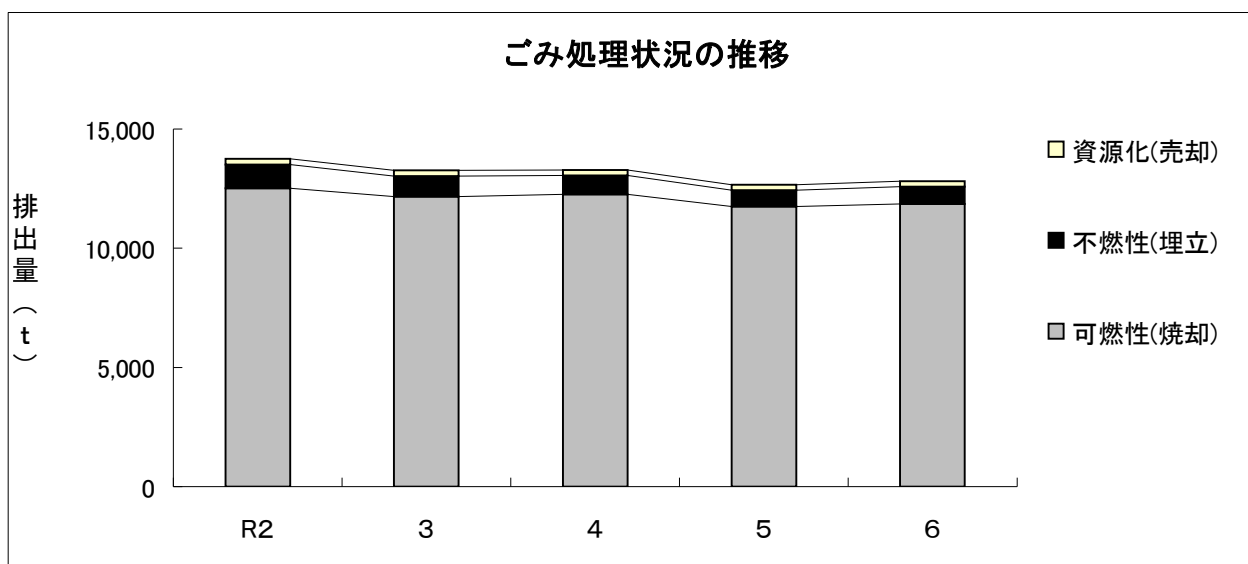
資料:健康推進課

10 保健衛生

16 ごみ処理状況

年 度	総 排 出 量 (t)	対 前 年 比 (%)	搬 入 処 理 分 (t)			資 源 物 (t)						
			可 燃 性 (焼 却)	不 燃 性 (埋 立)	資 源 化 (売 却)	プ ラ ス チ ッ ク	古 類	紙 等	ビ ン 類	ペ ッ ト ボ ト ル	ス チ ー ル 缶	ア ル ミ 缶
R2	16,000	97.1	12,517	991	236	658	1,058	313	67	30	44	86
3	15,417	96.4	12,174	850	237	636	1,022	301	70	22	23	82
4	15,313	99.3	12,264	781	238	609	910	296	71	27	28	89
5	14,416	94.1	11,738	701	220	587	725	260	48	24	26	87
6	14,522	100.7	11,854	732	217	565	745	254	43	23	25	64

資料:生活環境課



17 衛生センター処理状況

年 度	総 処 理 量 (k l)	対 前 年 増 減 率 (%)	内 訳 (k l)		1 日 平 均 処 理 量 (k l)
			し 尿	浄 化 槽 汚 泥	
R2	17,468	▲ 2.1	6,125	11,343	48
3	16,888	▲ 3.3	5,636	11,252	46
4	17,311	2.5	5,330	11,981	47
5	16,207	▲ 6.4	5,102	11,106	44
6	16,270	0.4	4,849	11,421	45

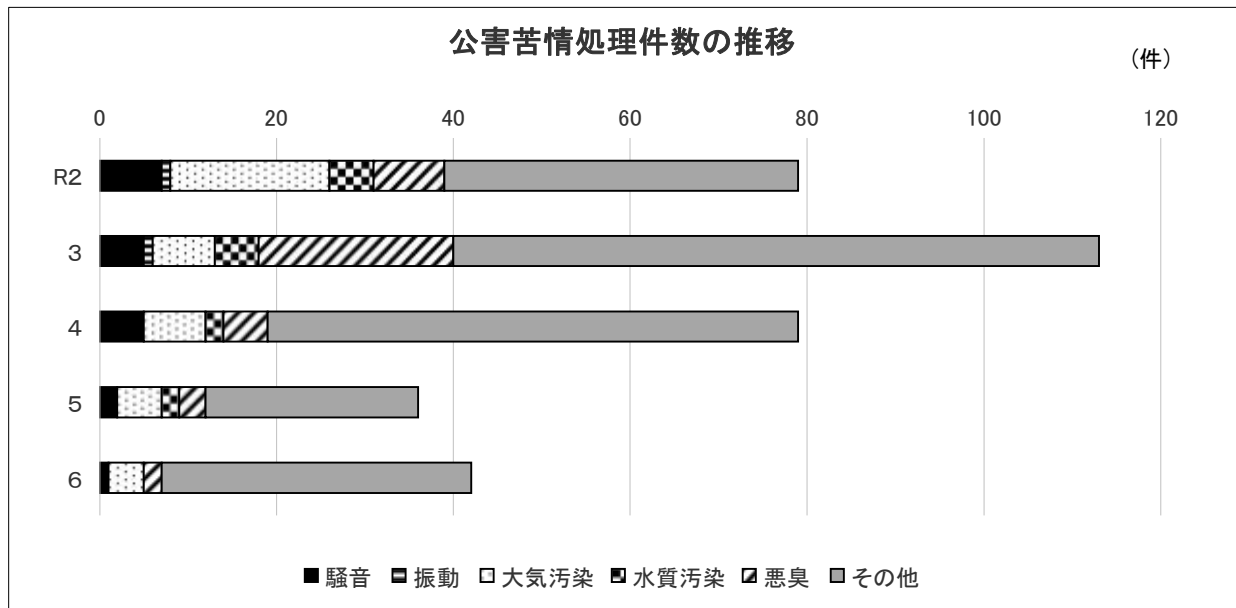
資料:生活環境課

10 保健衛生

18 公害苦情処理件数

年度	総数	騒音	振動	大気汚染	水質汚染	悪臭	その他
R2	79	7	1	18	5	8	40
3	113	5	1	7	5	22	73
4	79	5	-	7	2	5	60
5	36	2	-	5	2	3	24
6	42	1	-	4	-	2	35

資料:生活環境課



19 犬の登録状況

年度	登録頭数
R2	3,083
3	3,033
4	3,040
5	3,026
6	2,965

資料:生活環境課

20 市内霊園の状況

名称	伊那市営霊園
所在地	伊那市ますみヶ丘6984番地1
総面積	18,000m ²
区画数	611区画
使用許可区画(R6年度末)	602区画

資料:生活環境課

21 火葬場利用状況

伊那火葬場

年度	総数	市内利用	市外利用
R2	1,383	752	631
3	1,388	739	649
4	1,595	860	735
5	1,595	881	714
6	1,644	896	748

長谷火葬場

年度	総数	市内利用	市外利用
R2	36	34	2
3	39	36	3
4	91	73	18
5	56	49	7
6	47	43	4

資料:生活環境課

11 金融

1 中小企業融資の状況

区 分		年 度		R2		3		4		5		6	
		件数	金 額 (百万円)	件数	金 額 (百万円)	件 数	金 額 (百万円)	件 数	金 額 (百万円)	件数	金 額 (百万円)		
総 数		240	2,703	226	1,265	148	835	152	627	177	1,034		
市 制 度 資 金	計	191	1,769	177	975	61	161	72	163	99	311		
	一 般 資 金	1	8	2	4	4	17	5	22	4	19		
	特 別 小 口 資 金	17	49	43	90	54	133	65	130	89	255		
	公 害 防 止 設 備 資 金	-	-	-	-	-	-	-	-	-	-		
	新 規 開 業 支 援 資 金	1	2	2	2	1	1	-	-	-	-		
	立 地 適 正 化 資 金	-	-	-	-	-	-	-	-	-	-		
	協 同 事 業 資 金	-	-	-	-	-	-	-	-	-	-		
	ま ち づ くり 振 興 資 金	-	-	-	-	-	-	-	-	-	-		
	経 営 安 定 化 資 金	-	-	-	-	1	6	-	-	5	36		
	特 別 経 営 安 定 化 資 金	172	1,710	130	879	1	4	2	11	1	1		
県 制 度 資 金	計	49	934	49	290	87	674	80	464	78	723		
	経 営 健 全 化 支 援 資 金	1	4	-	-	2	80	2	7	3	44		
	経 営 健 全 化 支 援 資 金 (新 型 コ ロ ナ ウ イ ル ス 対 策)	21	835	15	121	54	410	22	186				
	経 営 健 全 化 支 援 資 金 (物 価 高 対 策)									19	257		
	信 州 創 生 推 進 資 金 (創 業 支 援 向 け)	27	95	27	120	26	125	46	212	45	186		
	信 州 創 生 推 進 資 金	-	-	4	43	2	46	5	34	8	223		
	経 営 改 善 サ ポ ー ト 資 金	-	-	-	-	-	-	-	-	-	-		
小 規 模 企 業 発 展 資 金	-	-	3	6	3	13	5	25	3	13			

(※金額は、十万円単位を四捨五入しています。)

資料：商工振興課

11 金融

2 手形交換高の状況

年次	手形交換高		不渡手形		
	枚数(千枚)	金額(百万円)	人数	件数	金額(千円)
R3	18	24,282	-	-	-
4	13	19,562	-	-	-
5	31,867	93,422,815	-	3,880	10,360,731
6	26,226	80,927,979	-	3,629	6,981,387
7	19,983	69,024,901	-	3,118	8,042,113

※令和4年11月2日にて、伊那手形交換所終了

※令和4年11月4日より、電子交換所へ移行(令和4年の数値は11月2日までのもの)

(R3、4まで資料:伊那手形交換所)

※令和5年以降は全国銀行協会提供電子交換所における手形交換高(全国)

3 保証協会の取扱状況

年度	県制度資金関係 (上伊那)				市町村制度資金関係 (伊那市)				市町村制度資金関係 (上伊那(伊那市以外))			
	承諾		残高		承諾		残高		承諾		残高	
	件数	金額 (百万円)	件数	金額 (百万円)	件数	金額 (百万円)	件数	金額 (百万円)	件数	金額 (百万円)	件数	金額 (百万円)
R2	2,740	35,397	2,861	32,115	191	1,784	351	1,832	626	5,240	1,424	6,351
3	274	1,932	3,070	32,549	177	974	459	2,430	324	982	1,452	5,970
4	467	4,460	3,241	30,991	61	161	460	2,052	300	920	1,489	5,248
5	609	7,154	2,959	26,677	72	163	411	1,392	322	1,128	1,475	4,594
6	438	5,443	2,965	24,555	99	311	443	1,257	382	1,630	1,538	4,578
年度	県市町村制度資金以外 (上伊那)				合計							
	承諾		残高		承諾		残高					
	件数	金額 (百万円)	件数	金額 (百万円)	件数	金額 (百万円)	件数	金額 (百万円)				
R2	535	4,073	2,087	16,526	4,092	46,494	6,723	56,824				
3	529	4,216	1,844	14,414	1,304	8,104	6,825	55,364				
4	591	4,758	1,710	13,560	1,419	10,298	6,900	51,850				
5	555	4,954	1,579	12,672	1,558	13,398	6,424	45,335				
6	542	4,533	1,511	12,297	1,461	11,917	6,457	42,687				

※百万円以下を四捨五入しているため、合計金額が相違する場合があります

資料:長野県信用保証協会伊那支店

12 市民生活

1 主要都市別消費者物価指数等の推移

		R 2 年	3 年	4 年	5 年	6 年	前年比
消費者物価指数	長野市	100.0	100.0	103.2	106.9	110.2	3.1
	全 国	100.0	99.8	102.3	105.6	108.5	2.7
企業物価指数	国内企業	100.0	104.6	114.9	119.9	122.8	2.4

※総合指数-各年平均

※令和2年=100

資料:総務省統計局「消費者物価指数年報」、日本銀行「国内企業物価指数」

2 消費者物価指数の推移

		R 2 年	3 年	4 年	5 年	6 年	
		指 数	指 数	指 数	指 数	指 数	前年比
総 合	長野市	100.0	100.0	103.2	106.9	110.2	
	前年比	0	0.0	3.2	3.6	3.1	
	全 国	100.0	99.8	102.3	105.6	108.5	
	前年比	0.0	▲ 0.2	2.5	3.2	2.7	
食 料	長野市	100.0	100.6	105.4	114.7	120.2	4.8
	全 国	100.0	100.0	104.5	112.9	117.8	4.3
住 居	長野市	100.0	100.5	101.9	103.4	104.2	0.8
	全 国	100.0	100.6	101.3	102.4	103.1	0.7
光 熱・水道	長野市	100.0	100.9	117.9	111.7	114.4	2.4
	全 国	100.0	101.3	116.3	108.5	112.8	4.0
家具・家事用品	長野市	100.0	100.4	102.9	110.3	115.8	5.0
	全 国	100.0	101.7	105.5	113.8	118.4	4.0
被服及び履物	長野市	100.0	100.3	104.1	106.2	109.1	2.7
	全 国	100.0	100.4	102.0	105.7	108.2	2.4
保 健 医 療	長野市	100.0	100.1	99.6	101.9	103.1	1.2
	全 国	100.0	99.6	99.3	101.2	102.8	1.6
交 通・通 信	長野市	100.0	95.6	95.4	98.2	99.9	1.7
	全 国	100.0	95.0	93.5	95.8	97.4	1.7
教 育	長野市	100.0	99.3	100.1	100.7	101.2	0.5
	全 国	100.0	100.0	100.9	102.1	101.6	▲ 0.5
教 養・娛 楽	長野市	100.0	102.1	103.4	108.6	116.3	7.1
	全 国	100.0	101.6	102.7	107.1	112.9	5.4
諸 雑 費	長野市	100.0	101.3	102.2	103.5	104.7	1.2
	全 国	100.0	101.1	102.2	103.7	104.8	1.1

※各年平均

※令和2年=100

資料:総務省統計局「消費者物価指数年報」

12 市民生活

3 電力・電灯需要の状況

○契約口数(年度末)

年 度	電 力	電 灯
R2	4,112	47,333
3	4,070	47,483
4	4,033	47,634
5	4,015	47,864
6	4,004	48,071

資料:中部電力パワーグリッド株式会社

○使用電力量

年 次	電 力	電 灯
R2	279,340	164,994
3	286,926	168,179
4	277,466	161,483
5	270,736	157,983
6	277,194	161,449

単位:1,000kwh

資料:中部電力パワーグリッド株式会社

4 水道施設の状況

区 分		R2年度	3年度	4年度	5年度	6年度	
市 営	上 水 道	施 設 数	1	1	1	1	
		給 水 戸 数 (栓)	29,565	29,685	29,898	30,184	30,375
		給 水 人 口	63,936	63,433	62,918	62,342	62,041
	簡 易 水 道	施 設 数	14	14	14	14	14
		給 水 戸 数 (栓)	1,753	1,738	1,715	1,692	1,686
		給 水 人 口	3,556	3,439	3,350	3,288	3,192
民 営	簡 易 水 道	施 設 数	1	1	1	1	
		給 水 戸 数 (栓)	67	67	67	68	65
		給 水 人 口	235	245	176	184	176
	簡 易 給 水 施 設	施 設 数	2	2	2	2	2
		給 水 戸 数 (栓)	14	14	14	14	14
		給 水 人 口	39	39	40	38	39

資料:水道業務課、水道整備課

12 市民生活

5 市営上水道及び簡易水道普及状況

年 度	給水区域内人口(A)	計画給水人口(B)	上水道給水人口(C)	簡易水道給水人口(D)	普及率(%) (C+D)/A	普及率(%) (C+D)/B
R2	68,126	67,731	63,936	3,556	99.1	99.6
3	67,516	67,731	63,433	3,439	99.0	98.7
4	66,857	67,731	62,918	3,350	99.1	97.8
5	66,225	67,731	62,342	3,288	99.1	96.9
6	65,825	67,731	62,041	3,192	99.1	96.3

※給水区域内人口(A)…行政区域内人口及び行政区域外人口(沢尻等)を含む
資料:水道業務課

6 市営水道の概要

区 分 \ 年 度	R2	3	4	5	6
給水能力(m ³ /日)	55,852	55,852	55,852	55,852	55,852
1日最大配水量(m ³)	26,974	27,181	28,877	26,522	25,746
1日平均配水量(m ³)	24,327	24,397	23,947	23,749	23,413
1人1日最大配水量(l)	422	428	459	425	415
1日1人平均配水量(l)	380	385	381	381	377
年間総配水量A(m ³)	8,879,321	8,904,766	8,740,534	8,668,378	8,545,692
年間有収水量B(m ³)	6,856,920	6,892,217	6,837,648	6,769,508	6,690,794
有収率B/A(%)	77.2	77.4	78.2	78.1	78.3
供給単価(円/m ³)	194.4	194.5	194.9	195.5	196.5
給水原価(円/m ³)	172.6	175.5	173.7	177.4	176.1
導送配水管延長(km)	620	621	624	624	625
消火栓設置数(個)	1,972	1,974	1,977	1,981	1,982

資料:水道業務課、水道整備課

12 市民生活

7 下水道普及状況

年度	事業	処 理 区 域 内				水 洗 化			行政区域 内人口 (人)
		面積 (ha)	戸数 (件)	人口 (人)	普及率 (%)	戸数 (件)	人口 (人)	水洗化率 (%)	
R2	公共下水道	1,185.40	17,510	29,463	44.1	15,436	27,599	93.7	66,863
	特定環境保全 公共下水道	737.90	8,850	18,704	27.9	7,515	16,468	88.0	
	農業集落排水	463.50	4,705	11,219	16.8	4,313	10,873	96.9	
	合 計	2,386.80	31,065	59,386	88.8	27,264	54,940	92.5	
3	公共下水道	1,185.60	18,165	29,556	44.6	16,148	28,095	95.1	66,261
	特定環境保全 公共下水道	737.90	9,096	19,814	29.9	7,824	18,054	91.1	
	農業集落排水	463.50	4,485	10,508	15.9	4,211	10,186	96.9	
	合 計	2,387.00	31,746	59,878	90.4	28,183	56,335	94.1	
4	公共下水道	1,147.27	17,828	29,455	44.8	15,915	28,045	95.2	65,753
	特定環境保全 公共下水道	788.40	9,291	19,658	29.9	8,121	18,044	91.8	
	農業集落排水	463.50	4,440	10,380	15.8	4,170	10,069	97.0	
	合 計	2,399.17	31,559	59,493	90.5	28,206	56,158	94.4	
5	公共下水道	1,162.16	17,915	29,294	45.0	16,082	27,898	95.2	65,119
	特定環境保全 公共下水道	841.36	8,884	19,557	30.0	7,717	18,004	92.1	
	農業集落排水	463.50	4,427	10,275	15.8	4,167	9,964	97.0	
	合 計	2,467.02	31,226	59,126	90.8	27,966	55,866	94.5	
6	公共下水道	1,162.25	17,640	29,243	45.2	15,901	27,952	95.6	64,702
	特定環境保全 公共下水道	841.42	9,026	19,414	30.0	7,861	17,995	92.7	
	農業集落排水	463.50	4,329	10,239	15.8	4,078	9,938	97.1	
	合 計	2,467.17	30,995	58,896	91.0	27,840	55,885	94.9	

※普及率…行政区域内人口のうち下水道が利用できるようになった人の割合

※水洗化率…下水道が利用できる人のうち、実際に利用している人の割合

※R2年度より、人口・戸数について、算出方法を見直した。(人口:住民基本台帳、戸数:水栓数)

R4年度数値(令和4年版伊那市統計書から掲載)を一部修正。資料:水道業務課

12 市民生活

8 浄化槽設置数

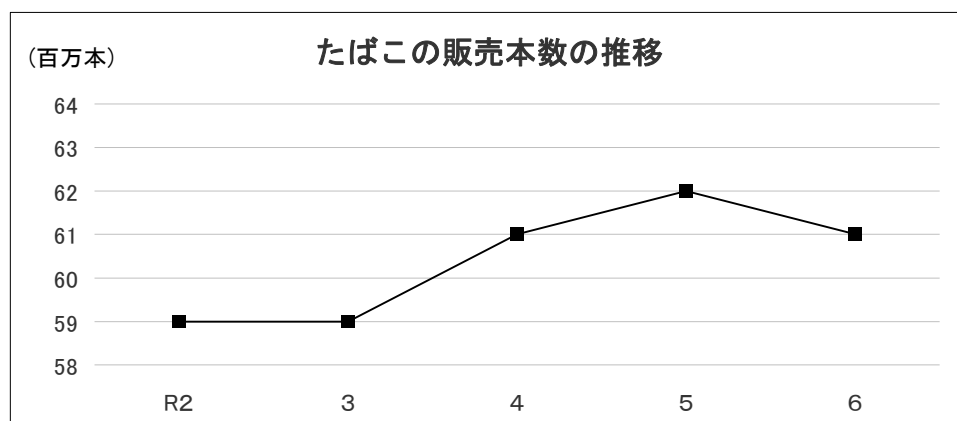
年 度	総 数	単独・合併処理浄化槽内訳		一般家庭・事業所内訳	
		単独処理浄化槽	合併処理浄化槽	一 般 家 庭	事 業 所
R2	2,465	249	2,216	1,989	476
3	2,462	237	2,225	1,995	467
4	2,461	227	2,234	2,003	458
5	2,415	226	2,189	1,967	448
6	2,064	241	1,823	1,708	356

資料:水道業務課

9 たばこの販売状況

年 度	販売本数
R2	59
3	59
4	61
5	62
6	61

資料:税務課
単位:百万本



10 テレビ受信契約数

年 度	R1	2	3	4	5	6
契 約 数	24,194	23,920	23,845	23,674	23,552	23,268
衛 星 契 約 数	14,397	14,336	14,267	14,219	14,149	14,027

資料:NHK長野放送局 単位:件

11 市民課窓口事務処理状況

年 度	総 数	戸籍届出数 受理件数	戸籍謄本 抄本交付件数	住民異動 処理件数	住民基本台 帳関係証明 交付件数	印鑑登録及 び証明書 交付件数	諸証明及び 許可証等 交付件数	本 籍 人 口	
								戸 数	人 口
R2	107,463	3,197	27,105	18,332	34,040	22,243	2,546	32,236	77,959
3	105,018	3,128	26,203	18,835	34,071	20,615	2,166	32,082	77,387
4	106,899	3,344	27,070	19,540	34,069	20,501	2,375	31,795	76,481
5	108,947	3,293	30,331	18,911	33,674	20,633	2,105	31,567	75,702
6	109,836	3,413	27,412	23,270	33,398	20,122	2,221	31,258	74,736

資料:市民課

12 市民生活

12 登記申請等の状況(上伊那)

年度	登 記 申 請				証 明 書 発 行 等			
	合 計	不 動 産	商 業・法 人	そ の 他	合 計	登 記 事 項 書	要 約 書	地 図 等 写 し、 印 鑑 証 明 等
R2	18,978	18,973	-	5	143,677	85,417	38,746	19,514
3	15,362	15,361	-	1	110,946	54,239	28,371	28,336
4	18,616	18,614	-	2	105,472	51,088	25,519	28,865
5	23,661	23,661	-	-	131,956	81,827	33,796	16,333
6	15,002	15,001	-	1	123,076	51,889	45,901	25,286

資料：長野地方法務局伊那支局 単位：件

13 都市勤労者1世帯1ヶ月間の収支

年 次	長 野 市			全 国		
	令 和 4 年	令 和 5 年	令 和 6 年	令 和 4 年	令 和 5 年	令 和 6 年
集 計 世 帯 数	48	47	48	4,216	4,154	4,175
世 帯 人 員 数	2.27	2.50	2.56	2.50	2.47	2.45
有 業 人 員 数	1.48	1.53	1.69	1.53	1.52	1.53
世 帯 主 の 平 均 年 齢	48.9	49.2	47.0	48.0	48.0	48.1
受 取 (円)	902,241	1,075,805	1,093,969	1,067,276	1,089,267	1,133,189
実 収 入	443,716	483,255	554,522	535,177	522,334	542,886
勤 め 先 収 入	402,895	432,925	502,074	492,119	478,479	499,127
実収入以外の受取(繰入金を除く)	362,237	405,332	391,447	375,614	379,510	395,113
繰 入 金	96,288	187,219	148,000	156,485	187,422	195,191
支 払 (円)	902,241	1,075,805	1,093,969	1,067,276	1,089,267	1,133,189
実 支 出	335,763	378,024	388,514	373,592	368,652	371,857
消 費 支 出	252,615	287,871	288,705	273,417	272,285	275,568
食 料	58,930	69,365	70,935	67,166	70,609	73,128
住 居	19,171	20,904	22,888	24,148	23,187	23,368
光 熱・水 道	21,115	21,653	22,176	20,019	19,501	18,681
家具・家事用品	8,137	10,132	10,313	10,435	10,230	10,326
被服及び履物	7,088	9,695	10,492	9,776	9,237	9,621
保健医療	12,012	13,901	12,430	11,424	11,159	11,879
交通・通信	44,401	50,684	52,071	41,438	42,769	40,826
教 育	6,943	9,394	9,229	12,100	11,115	11,978
教 養 娯 楽	23,944	28,601	28,793	26,855	27,823	28,487
その他の消費支出	50,873	53,543	49,378	50,056	46,654	47,275
非 消 費 支 出	83,148	90,153	99,808	100,176	96,367	96,289
実支出以外の支払(繰越金を除く)	483,685	531,353	577,512	552,711	551,692	578,983
繰 越 金	82,792	166,428	127,943	140,973	168,923	182,350
可 処 分 所 得 (円)	360,568	393,102	454,713	435,001	425,967	446,596
貯 蓄 純 増 (円)	97,500	102,346	182,672	153,343	151,226	164,789
エンゲル係数(%)	23.3	24.1	24.6	24.6	25.9	26.5

資料：総務省 家計調査

13 教育・文化

1 学校施設の状況

学 校 名		建 物 の 面 積 (m ²)			校 地 面 積 (m ²)			
		総 面 積	校 舎	体 育 館	総 面 積	校舎敷地	屋 運 動 外 場	そ の 他
小 学 校	伊 那	11,060	8,951	2,109	43,930	30,752	12,025	1,153
	伊 那 東	7,913	6,917	996	24,127	14,801	8,125	1,201
	伊 那 北	6,049	5,217	832	23,506	12,096	11,410	0
	伊 那 西	3,411	2,626	785	36,349	9,587	7,749	19,013
	富 県	3,812	2,998	814	23,990	11,398	11,438	1,154
	新 山	1,784	1,341	443	10,235	4,377	4,793	1,065
	美 篤	5,991	5,000	991	27,963	14,287	13,205	471
	手 良	3,438	2,606	832	11,981	5,854	5,807	320
	東 春 近	4,910	3,914	996	16,087	8,039	8,048	0
	西 箕 輪	5,146	4,361	785	20,939	13,289	7,650	0
	西 春 近 北	4,076	3,279	797	16,974	7,126	9,529	319
	西 春 近 南	3,725	2,941	784	13,878	6,255	7,623	0
	高 遠	5,626	4,622	1,004	24,669	14,225	7,000	3,444
	高 遠 北	3,540	2,688	852	32,113	9,067	10,763	12,283
長 谷	3,140	2,558	582	10,197	3,260	5,549	1,388	
	計	73,621	60,019	13,602	336,938	164,413	130,714	41,811
中 学 校	伊 那	9,956	7,344	2,612	36,622	22,391	13,660	571
	東 部	12,556	9,951	2,605	40,078	24,691	14,782	605
	西 箕 輪	5,069	4,018	1,051	49,933	19,326	9,917	20,690
	春 富	8,937	6,710	2,227	41,143	25,031	11,901	4,211
	高 遠	5,293	4,177	1,116	26,711	10,929	12,105	3,677
	長 谷	5,095	4,055	1,040	21,866	3,306	13,223	5,337
		計	46,906	36,255	10,651	216,353	105,674	75,588

※令和7年3月31日現在

資料:教育環境整備課

13 教育・文化

2 学校総覧

年 度	学校数	教 員 数			職員数 (本務者)	園児・児童・生徒数			
		総 数	男	女		総 数	男	女	
R2	31	669	365	304	112	7,892	3,784	4,108	
3	31	681	352	329	105	7,759	3,693	4,066	
4	31	675	343	332	73	7,572	3,588	3,984	
5	31	676	334	342	73	7,458	3,537	3,921	
6	31	673	340	333	68	7,331	3,489	3,842	
令和6年度内訳	幼稚園	3	51	5	46	12	227	110	117
	小学校	15	282	119	163	16	3,345	1,716	1,629
	中学校	6	176	112	64	12	1,704	839	865
	高等学校	4	155	104	51	25	1,971	820	1,151
	専修学校	1	5	—	5	2	52	—	52
	各種学校	2	4	—	4	1	32	4	28

※幼稚園には幼保連携型子ども園を含む

資料:学校基本調査

3 幼稚園の状況

年 度	学級数	教 職 員 数		園 児 数			年 齢 別 の 内 訳			1学級 当たり 園児数	前年度 修了者
		教 員	職 員	総 数	男	女	3歳児	4歳児	5歳児		
R2	12	36	5	244	127	117	66	64	67	20	61
3	11	54	13	233	113	120	61	62	70	21	63
4	11	50	14	233	116	117	62	61	71	21	73
5	12	49	16	233	113	120	61	61	64	19	67
6	11	51	12	227	110	117	54	62	62	21	64

※幼稚園には幼保連携型子ども園を含む

資料:学校基本調査

4 小学校の状況

年 度	教員数	学級数	児 童 数			学 年 別 の 内 訳					
			総 数	男	女	1学年	2学年	3学年	4学年	5学年	6学年
R2	279	185	3,478	1,727	1,751	542	580	563	561	609	623
3	274	183	3,419	1,694	1,725	560	541	579	563	566	610
4	276	186	3,370	1,690	1,680	553	564	544	588	560	561
5	279	187	3,367	1,713	1,654	527	564	576	548	594	558
6	282	186	3,345	1,716	1,629	515	533	567	582	552	596

資料:学校基本調査

13 教育・文化

5 中学校の状況

年度	教員数	学級数	生徒数			学年別の内訳			1学級当たり 生徒数
			総数	男	女	1学年	2学年	3学年	
R2	187	83	1,923	1,005	918	606	674	643	23
3	187	82	1,894	977	917	618	603	673	23
4	184	81	1,819	909	910	600	618	601	22
5	181	78	1,769	868	901	556	596	617	23
6	176	78	1,704	839	865	556	552	596	22

資料：学校基本調査

6 中学校卒業後の状況

年度	(前年度)卒業生			高等学校等進学者				教育訓練機関等入学者				就職者				無業者 その他
	総数	男	女	総数	男	女	率(%)	総数	男	女	率(%)	総数	男	女	率(%)	
R2	665	360	305	659	357	302	99.1	-	-	-	-	2	1	1	0.3	4
3	642	336	306	636	331	305	99.1	-	-	-	-	2	1	1	0.3	4
4	671	355	316	665	352	313	99.1	-	-	-	-	2	2	-	0.3	4
5	603	311	292	595	307	288	98.7	1	-	1	0.2	-	-	-	-	7
6	615	307	308	605	300	305	98.4	-	-	-	-	1	1	-	0.2	9

資料：学校基本調査

7 高等学校の状況

年度	教員数	生徒数		
		総数	男	女
R2	157	2,147	916	1,231
3	156	2,116	903	1,213
4	155	2,061	869	1,192
5	156	2,005	837	1,168
6	155	1,971	820	1,151

資料：学校基本調査

8 高等学校卒業後の状況

年度	(前年度)卒業生			大学等進学者				教育訓練機関等入学者				就職者				無業者 その他
	総数	男	女	総数	男	女	率(%)	総数	男	女	率(%)	総数	男	女	率(%)	
R2	722	322	400	470	194	276	65.1	131	62	69	18.1	93	47	46	12.9	28
3	710	288	422	456	181	275	64.2	127	44	83	17.9	101	47	54	14.2	26
4	684	294	390	481	200	281	70.3	97	28	69	14.2	88	54	34	12.9	18
5	664	291	373	447	177	270	67.3	115	57	58	17.3	70	40	30	10.5	32
6	643	263	380	429	178	251	66.7	109	32	77	17.0	92	44	48	14.3	13

資料：学校基本調査

13 教育・文化

9 高等学校卒業者の学校別志願数及び進学者数

年 度	入 学 志 願 者							大 学 等 進 学 者										
	総 数	大 学		短 大		総 数	大 学		短 大		大 学・短大 通信教育部 別 科		入学率 (%)	短 大		入学率 (%)	大 学	
		計	男	女	計		男	女	計	男	女	計		男	女		計	男
R2	561	493	249	244	68	4	64	470	194	276	190	215	82.2	4	61	95.6	-	-
3	504	445	214	231	59	5	54	456	181	275	176	221	89.2	5	54	100.0	-	-
4	491	441	207	234	50	4	46	481	200	281	196	233	97.3	4	46	100.0	-	2
5	527	491	238	253	36	2	34	447	177	270	175	236	83.7	2	34	100.0	-	-
6	453	414	192	222	39	1	38	429	178	251	177	213	94.2	1	37	97.4	-	1

資料: 学校基本調査

10 高等学校卒業者の都道府県別大学等進学者数

年 度	総 数			県 内		県 外 (都 道 府 県 別) 内 訳								
	計	男	女	人 数	率 (%)	計	率 (%)	東 京	愛 知	神 奈 川	山 梨	京 都	そ の 他	
R2	470	194	276	116	24.7	354	75.3	96	51	31	24	21	131	
3	456	181	275	100	21.9	356	78.1	105	48	17	14	18	154	
4	481	200	281	115	23.9	366	76.1	112	53	18	14	25	144	
5	447	177	270	111	24.8	336	75.2	98	64	23	16	16	119	
6	429	178	251	91	21.2	338	78.8	104	56	24	19	19	116	

資料: 学校基本調査

11 高等学校卒業者の県内地区別就職者数

年 度	就 職 者 数	県 外 者 数	県 内 就 職 者		上 伊 那 郡 内				そ の 他 の 市 町 村				
			人 数	就 職 率 (%)	計	伊 那 市	駒 ヶ 根 市	他 町 村	計	長 野 市	飯 田 市	諏 訪 市	そ の 他
R2	93	1	92	98.9	84	29	19	36	8	4	1	-	3
3	101	5	96	95.0	93	50	22	21	3	1	-	1	1
4	88	2	86	97.7	86	34	16	36	-	-	-	-	-
5	70	3	67	95.7	63	30	15	18	4	1	-	1	2
6	92	2	90	97.8	81	41	9	31	9	-	1	4	4

資料: 学校基本調査

13 教育・文化

12 高等学校卒業者の産業大分類別就職者数(県内)

産業別	計	総	農	漁	鉱	建	製	電	情	運	卸	金	不	飲	医	生	教	複	サ	公	左
		数	業	業	業	業	業	気・ガス・熱供給、水道業	報	輸	売	融	動	食	療	活	育	合	ー	務	記
			業	業	業	業		業	業	業	業	業	業	店、宿泊業	、福祉	関	、学習支援業	サ	ー		以
			業	業	業	業		業	業	業	業	業	業	業	業	連	業	業	業	業	外
			業	業	業	業		業	業	業	業	業	業	業	業	業	業	業	業	業	の
R3年3月卒	計	101	-	-	-	1	72	-	-	-	10	2	-	3	5	1	-	-	1	6	-
	男	47	-	-	-	1	37	-	-	-	3	-	-	1	1	-	-	-	1	3	-
	女	54	-	-	-	-	35	-	-	-	7	2	-	2	4	1	-	-	-	3	-
R4年3月卒	計	88	1	-	-	-	70	-	-	3	4	-	-	-	5	2	-	-	1	1	1
	男	54	1	-	-	-	43	-	-	3	4	-	-	-	2	-	-	-	-	1	-
	女	34	-	-	-	-	27	-	-	-	-	-	-	-	3	2	-	-	1	-	1
R5年3月卒	計	70	-	-	-	1	56	-	-	2	-	-	-	2	1	1	-	1	2	4	-
	男	40	-	-	-	1	34	-	-	1	-	-	-	-	-	-	-	1	-	3	-
	女	30	-	-	-	-	22	-	-	1	-	-	-	2	1	1	-	-	2	1	-
R6年3月卒	計	92	1	-	-	8	55	-	-	5	2	-	-	5	9	1	-	1	2	3	-
	男	44	1	-	-	4	25	-	-	5	1	-	-	1	3	-	-	1	-	3	-
	女	48	-	-	-	4	30	-	-	-	1	-	-	4	6	1	-	-	2	-	-

※R1年3月卒までは県内、R2年3月卒以降は県外就職者数を含む。 資料:学校基本調査

13 児童生徒の体位

	学 年	身 長 (c m)		体 重 (k g)	
		男	女	男	女
小 学 校	1	116.1	115.7	21.2	20.6
	2	122.9	121.6	24.0	23.6
	3	128.1	126.8	26.9	26.1
	4	133.0	133.7	29.9	29.4
	5	139.4	139.7	34.7	33.9
	6	146.3	145.3	40.1	38.4
中 学 校	1	152.3	151.9	44.4	43.9
	2	160.6	154.5	51.1	46.0
	3	165.7	157.0	55.1	50.4

※令和7年

資料:教育環境整備課

13 教育・文化

14 学童クラブ一覧

名 称	所 在 地	開 設 年 月 日
伊那小学童クラブ	伊那市山寺3255番地1 (伊那小学校敷地内)	昭和58年4月
伊那東小学童クラブ	伊那市狐島4281番地 (伊那東小学校敷地内)	平成7年4月
伊那北小学童クラブ	伊那市野底8365番地2 (伊那北小学校敷地内)	昭和62年4月
伊那西小学童クラブ	伊那市ますみヶ丘6949番地2 (旧伊那西小教員住宅)	平成24年4月
富県小学童クラブ	伊那市富県7312番地 (富県小学校内)	平成17年4月
新山小学童クラブ	伊那市富県535番地2 (新山小学校敷地内)	平成26年4月
美篤小学童クラブ	伊那市美篤4995番地13 (ほっとセンターみすず内)	平成13年6月
手良小学童クラブ	伊那市手良野口222番地 (手良小学校内)	平成19年4月
東春近小学童クラブ	伊那市東春近2340番地2 (東春近中殿島区)	平成9年4月
西箕輪小学童クラブ	伊那市西箕輪6569番地1 (西箕輪大萱区)	平成8年4月
西春近北小学童クラブ	伊那市西春近197番地1 (旧西春近北診療所)	平成13年6月
西春近南小学童クラブ	伊那市西春近7401番地5 (旧西春近南小教員住宅)	平成18年4月
高遠小学童クラブ	伊那市高遠町西高遠532番地 (高遠和みさくら館内)	平成13年4月
高遠北小学童クラブ	伊那市高遠町長藤4410番地 (旧高遠北小教員住宅)	平成23年4月
長谷小学童クラブ	伊那市長谷溝口1188番地1 (長谷公民館内)	平成17年12月

資料:生涯学習課

15 公民館利用状況及び分館数

		総 数	伊 那	富 県	美 篤	手 良	東春近	西箕輪	西春近	高遠町	長 谷
分 館 数		84	23	6	12	4	10	7	10	5	7
利 用 人 数 (年 度)	R2	97,464	27,883	7,445	8,649	8,323	14,719	9,656	7,844	10,460	2,485
	3	103,645	24,178	7,076	12,064	9,530	17,955	10,779	7,918	11,028	3,117
	4	131,800	32,475	8,397	14,567	12,283	18,091	13,170	12,460	16,202	4,155
	5	141,524	36,725	10,480	14,786	14,196	19,354	12,105	15,236	14,622	4,020
	6	137,190	37,167	11,951	13,823	15,598	19,379	13,662	12,898	9,173	3,539

資料:生涯学習課 単位:人

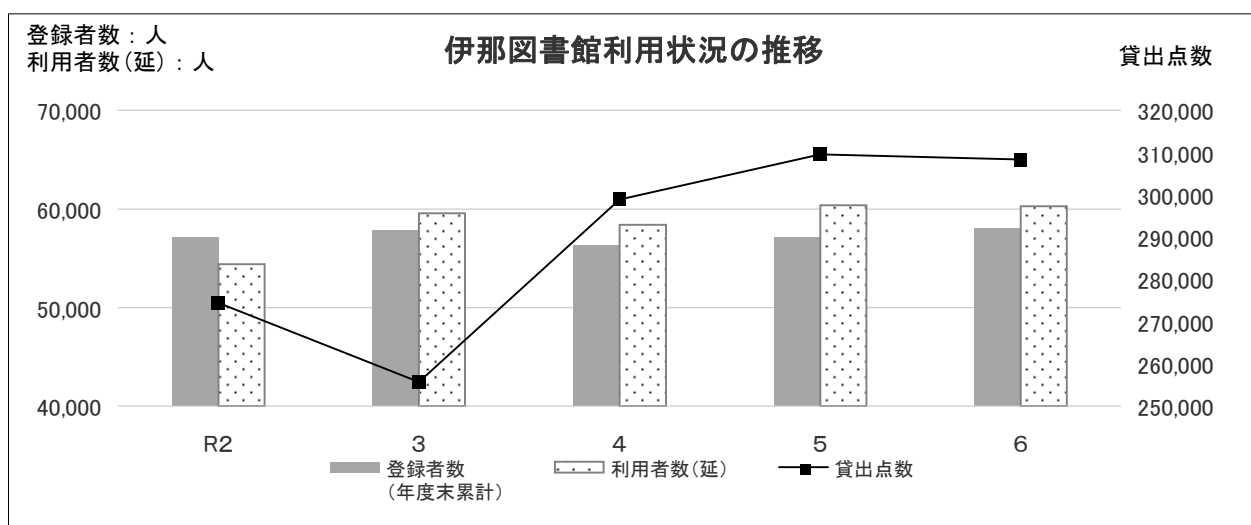
13 教育・文化

16 伊那市立図書館利用状況

◎伊那図書館

年 度	開 館 日 数	登 録 者 数 (年度末累計)	利用者数(延)	貸 出 点 数	蔵 書 数 (年度末計)
R2	261	57,091	54,385	274,451	223,260
3	235	57,794	59,563	255,727	223,909
4	289	56,319	58,412	298,943	220,540
5	290	57,139	60,376	309,613	222,000
6	288	58,022	60,263	308,386	223,118

資料:生涯学習課



◎高遠町図書館

年 度	開 館 日 数	登 録 者 数 (年度末累計)	利用者数(延)	貸 出 点 数	蔵 書 数 (年度末計)
R2	255	6,820	7,200	34,105	92,275
3	222	7,110	8,104	38,991	91,135
4	273	6,739	7,641	38,816	90,832
5	274	6,774	7,323	37,248	88,937
6	273	6,803	6,814	36,610	84,934

資料:生涯学習課

17 スポーツ少年団数及び人員

年 度	団 体 数	団 員 数
R2	20	464
3	22	532
4	20	449
5	18	453
6	16	445
7	14	417

資料:スポーツ課

13 教育・文化

18 施設利用状況

伊那区域

単位:人

年度	市営球場	伊那スタジアム	那市民プール	センターテニスコート	武道館	陸上競技場	市民体育館メインアリーナ
R2	1,610	4,605	休場	22,845	13,543	21,645	32,687
3	4,100	8,556	10,984	27,409	14,187	16,158	1,656
4	6,993	10,343	9,263	33,318	19,281	30,957	21,810
5	5,917	8,915	13,802	33,553	22,776	31,718	49,848
6	7,254	9,024	13,481	35,411	21,158	28,451	42,704
年度	市民体育館サブアリーナ	旧井澤家住宅	サンビレッジ庭球場	サンビレッジ体育館	創造館		
R2	22,595	150	3,243	16,620	17,128		
3	27,092	290	3,038	19,484	21,618		
4	27,552	496	2,150	19,838	20,826		
5	32,195	1,133	905	20,457	25,375		
6	31,717	1,084	2,271	22,306	22,638		

高遠町区域

年度	信州美術高遠館	高遠町歴史博物館	伊那市民俗資料館	総合グランド	プール	文化体育館	屋内運動場
R2	2,445	7,424	2,146	3,210	休場	19,029	1,192
3	4,455	9,561	3,994	2,881	休場	17,652	994
4	7,280	14,494	5,931	3,633	5,407	21,509	1,161
5	10,095	14,540	5,138	3,360	7,625	23,016	1,738
6	8,509	15,581	5,022	3,525	7,626	20,284	1,664

長谷区域

年度	南アルプス南谷	多目的集会施設	杉コミュニティセンター	島田伝統文化等伝習施設	総合グランド	伊那里体育施設
R2	118,239	31	172	317	539	664
3	133,755	-	151	446	650	757
4	158,233	-	264	522	985	701
5	156,234	-	226	851	852	572
6	143,470	-	174	1,106	623	426

資料:生涯学習課、スポーツ課、長谷農林建設課 単位:人

生涯学習センター

年度	ホー ル		展 示 ギ ャ ラ リ ー		会 議 室 ・ 研 修 室 ・ 実 習 室 ・ 学 習 室		ち び っ こ 広 場	
	利用日数	利用者数	利用日数	利用者数	利用日数	利用者数	利用日数	利用者数
R2	155	12,348	102	6,232	284	42,617	255	2,890
3	156	12,145	116	7,901	256	41,355	236	2,504
4	241	24,515	142	9,280	307	53,692	163	1,909
5	246	24,309	162	9,335	309	67,538	309	5,899
6	206	26,222	134	7,701	308	69,538	308	7,252

防災コミュニティセンター

年度	防災コミュニティセンター	
	利用日数	利用者数
R2	318	21,911
3	359	20,534
4	190	11,181
5	112	3,302
6	347	21,808

資料:生涯学習課

13 教育・文化

19 体育施設一覧

施設名	施設の規模			設置年度 (設置年月日)	備考
	土地(m ²)	建物(m ²)	施設内容		
伊那市営野球場 (伊那ニッパツ野球場)	17,780	管理棟237 器具庫142	両翼90m 中堅120m スタンドなし	昭 2 2	昭和51年度改修 平成元年度大改修 平成24、25年度大改修
伊那スタジアム (伊那ニッパツスタジアム)	19,891		両翼98m 中堅120m 収容人員内野席6,000人 外野席8,000人	昭42.7.10	平成3年度大改修 平成26~28年度大改修 平成29年度から市施設(県から移管)
センター テニスコート	13,925	管理棟106	砂入り人工芝(14面) スタンド2,000人収容	平 元 . 4 . 1	平成10・11年度改修 平成28年度大改修 令和4年度LED化
第2庭球場	3,141		クレー式(4面)	昭42.10.1 3	
伊那市民 プール	11,086	管理棟791 機械棟105	幼児プール 流水プール ウォータースライダー	昭46.8.1	平成8・9年度大改修
陸上競技場	25,410	管理棟646	日本陸上競技連盟公認 第2種陸上競技場第172030号 トラック(400m8コース) スタンド1,000人収容	昭59.4.1	令和7年度再公認 再公認期間 令和8.1.1~ 令和12.12.31
市民体育館 メインアリーナ (ロジテックアリーナ)	5,000	延3,008	バスケット・バレー(2面)、バドミントン (8面)、卓球(10面)、観覧席固定席 600席、移動席400席	平13.4.1	平成27年度から市施設 (県から移管)
市民体育館 サブアリーナ (エレコムアリーナ)	3,200	延1,651	バスケット・バレー(2面) バドミントン(6面) 観客席200席	平13.4.1	
市民体育館 附属施設	8,200	258	会議室(2部屋) トレーニングルーム(2部屋)	平27.4.1	
伊那市武道館	2,654	1,590	柔道場(試合場2面) 剣道場(試合場2面) 別棟弓道場(近的10人)	昭54.3.29	平成25年度耐震工事 平成27年度畳替
美すず スポーツ公園 運動場	17,019 (グラウンド芝生除く) 9,357 (芝生広場)		ソフトボール(2面) サッカー(2面)	平10.7.1	令和6、7年度改修
富士塚 スポーツ公園 運動場	33,502	103	ソフトボール(2面) サッカー(2面)	平12.9.1	令和7年度改修
東原スポーツ公園 運動場(東原キッツ グラウンド)	16,607		野球(1面) ソフトボール(2面)	平26.3.27	
伊那公園 屋内運動場		1,493	ゲートボールコート(3面) アーチェリーの場	平5.4.1	
伊那西運動場	17,838		サッカー、ソフトボール、 ラグビー、アメフト	昭59.12.1	

13 教育・文化

19 体育施設一覧

施設名	施設の規模			設置年度 (設置年月日)	備考
	土地(m ²)	建物(m ²)	施設内容		
マレットパーク はびろ	39,093		天竜コース (18ホール・パー72) 仙丈コース (18ホール・パー72)	平 6 . 4 . 1	平成7年度改修
サンビレッジ 体育館		1,938	バスケット・バレー(2面) バドミントン(6面)	平 9 . 4 . 1	平成15年度から市施設 雇用能力開発機構から 購入
サンビレッジ 庭球場			砂入り人工芝4面	平 9 . 4 . 1	平成15年度から 市施設
高スポーツ公園 遠総合運動場	9,740	94	野球、ソフトボール2面	昭 4 9 . 6	
高スポーツ公園 文化体育館	3,063	2,102	バスケット、バレー2面、 バドミントン6面、トレーニング室、 観客席150席	昭 5 1 . 4	
高スポーツ公園 プール(屋外)	566		流水プール4m×90m スライダー、ワンパクプール1	昭 5 5 . 7	
高スポーツ公園 プール(屋内)		855	競技用プール25m×6コース	昭 6 3 . 7	
高スポーツ公園 河川グラウンド	8,000		ジュニアサッカー1面	昭 6 1 . 4	
長谷総合 グラウンド	8,000		野球1面 ソフトボール2面	昭 4 9 . 7	
伊那里 グラウンド	3,300		ゲートボール1面	平 7 . 4	
伊那里体育館		567	バレーボール1面 バドミントン2面 フットサル1面	平 7 . 4 . 1	

資料:スポーツ課

13 教育・文化

20 長野県伊那文化会館利用状況

利用件数

年 度		R2	3	4	5	6
計		114	779	775	986	1,103
大ホール	小 計	19	110	137	172	197
	音 楽	8	70	83	104	126
	芸 能	1	16	20	30	29
	舞 踊	1	2	7	2	2
	集 会	2	15	18	33	37
	展 示	-	-	-	-	1
	そ の 他	7	7	9	3	2
小ホール	小 計	18	104	125	181	195
	音 楽	4	45	45	95	80
	芸 能	-	5	10	20	11
	舞 踊	-	1	4	1	3
	集 会	3	25	33	51	55
	展 示	6	4	17	10	38
	そ の 他	5	24	16	4	8
美術展示ホール		9	143	137	183	223
プラネタリウム		68	422	376	450	488

※音楽…クラシック・ポピュラー・邦楽・その他

資料:長野県伊那文化会館

※芸能…オペラ・ミュージカル・演劇・演芸・古典芸能

※舞踊…洋舞・日舞

※集会…大会・式典・講演会・講習・研修会

利用人員、利用料

年 度	計	大ホール	小ホール	美術展示ホール	プラネタリウム	
R2	人 員	9,198	5,430	1,319	744	1,705
	利 用 料	6,567,655	3,865,605	1,548,920	839,840	313,290
3	人 員	46,561	24,300	8,018	7,674	6,569
	利 用 料	10,023,850	6,390,980	2,020,370	456,900	1,155,600
4	人 員	66,262	41,114	8,967	8,985	7,196
	利 用 料	12,104,800	8,358,710	2,467,500	349,790	928,800
5	人 員	82,027	54,633	12,088	7,362	7,944
	利 用 料	12,477,565	8,490,870	2,476,235	403,240	1,107,220
6	人 員	110,105	67,650	20,025	12,483	9,947
	利 用 料	16,091,310	10,165,070	3,386,690	948,010	1,591,540

※利用料…備品、冷暖房等分除く

資料:長野県伊那文化会館

13 教育・文化

21 指定等文化財

資料:生涯学習課

種 別	名 称	所 在 地	指 定 等 年 月 日	所 有 者 (保 持 者)
記 念 物 (史 跡)	高遠城跡	高遠町東高遠	国指定 S48. 5. 26	伊那市 他
	御殿場遺跡	富県北福地	県指定 S46. 5. 27	個人・伊那市
	藤沢城跡	高遠町藤澤	市指定 S36. 4. 1	御堂垣外区
	絵嶋の墓	高遠町長藤(蓮華寺)	市指定 S36. 4. 1	蓮華寺
	伊澤修二先生の生家	高遠町東高遠	市指定 S43. 5. 30	伊那市
	月見松遺跡	小沢	市指定 S45. 11. 21	個人
	検校塚	長谷非持	市指定 S47. 8. 25	非持区
	小松氏先祖の墓	長谷浦	市指定 S48. 4. 30	浦
	経塚原の経塚	長谷杉島	市指定 S48. 4. 30	杉島区
	御山の遺跡	長谷溝口	市指定 S49. 3. 1	常福寺
	八人塚	長谷黒河内	市指定 S49. 4. 30	黒河内区
	山田城跡	高遠町下山田	市指定 S51. 3. 1	下山田区
	五郎山	高遠町勝間	市指定 S55. 12. 1	勝間区
	高遠領分杭	小沢	市指定 S59. 6. 17	小沢区
	蟻塚城跡	美篤笠原	市指定 H2. 3. 1	笠原区 他
	荒井富士塚	荒井	市指定 H2. 3. 1	荒井区・荒井神社
	小出城跡	西春近小出一区	市指定 H2. 11. 1	個人
	絵島囲み屋敷跡	長谷非持	市指定 H3. 5. 20	伊那市
	諏訪形の猪垣跡	西春近諏訪形	市指定 H6. 1. 28	個人
	坂下の辻	山寺	市指定 H8. 6. 26	常円寺・坂下区
溝口村・非持村の 梵天岩(境岩)	長谷非持・溝口	市指定 H9. 6. 25	伊那市	
大徳王寺城趾	長谷溝口	市指定 H18. 3. 9	個人	
記 念 物 (史跡)(天然記念物)	市野瀬古城址・城山の松	長谷市野瀬	市指定 S47. 8. 25	市野瀬区
	高遠のコヒガンザクラ樹林	高遠町東高遠	県指定 S35. 2. 11	伊那市
	前平のサワラ	西箕輪吹上	県指定 S37. 7. 12	吹上神社
	白沢のクリ	西春近白沢	県指定 S40. 7. 29	個人
	伯先桜	西町伊那部	市指定 S44. 11. 19	個人
	タマサキフジ	富県南福地	市指定 S44. 11. 19	竹松・阿原部落
	ヤエヤマツツジ	富県北福地 (富県小学校)	市指定 S44. 11. 19	伊那市

13 教育・文化

21 指定等文化財

資料:生涯学習課

種 別	名 称	所 在 地	指 定 等 年 月 日	所 有 者 (保 持 者)
記 念 物 (天 然 記 念 物)	久保田のアカマツ	富県上新山	市指定 S47. 4. 15	個人
	薬師堂のシダレザクラ	富県北新	市指定 S47. 4. 15	今泉部落
	円座松	長谷非持	市指定 S47. 8. 25	非持区
	トリアシカエデ	高遠町藤澤	市指定 S51. 3. 1	個人
	仲仙寺周辺の植物群落	西箕輪羽広(仲仙寺)	市指定 H8. 6. 26	仲仙寺
	溝口のカラカサ松	長谷溝口	市指定 H9. 6. 25	溝口生産森林組合
	山寺の白山社八幡社 合殿のケヤキ	山寺	市指定 H12. 3. 15	白山社八幡社合殿
	神明社荒神社合殿のケヤキ	狐島	市指定 H17. 11. 22	神明社荒神社合殿
	高鳥谷のマツハダ	富県南福地	市指定 H17. 11. 22	南福地区
	上新山宮下のサワラ	富県上新山宮下	市指定 H17. 11. 22	北原氏子
記 念 物 (名 勝 地)	遠照寺亀島庭園	高遠町山室(遠照寺)	市指定 H元. 3. 28	遠照寺
	南郷峠の松並木	長谷溝口	市指定 H10. 6. 24	南郷組
記念物(天然記念物) 有形文化財 (美術工芸品 工芸品)	桑田薬師堂の 枝垂桜・香時計	長谷溝口	市指定 S47. 8. 25	溝口区
登 録 有 形 文 化 財 (建 造 物)	高遠閣	高遠町東高遠	国登録 H14. 9. 3	伊那市
	西駒山荘石室	伊那	国登録 H28. 8. 1	伊那市
民 俗 文 化 財 (有 形 の 民 俗 文 化 財)	仲町屋台	高遠町東高遠 (高遠町歴史博物館)	市指定 S55. 12. 1	伊那市
	貴船社屋台(お船)	高遠町東高遠 (高遠町歴史博物館)	市指定 H17. 8. 22	伊那市
	貴船社神輿	高遠町藤澤(貴船社)	市指定 H17. 8. 22	貴船社
	羽広の絵馬	西箕輪羽広 (考古資料館)	市指定 H17. 11. 22	仲仙寺
民 俗 文 化 財 (無 形 の 民 俗 文 化 財)	サンヨリコヨリ	美篤上・川手(天伯社)・ 富県桜井(片倉天伯社)	市指定 H6. 1. 28	美篤上・下川手区・富県 桜井区・北新区北林
	諏訪形の御柱祭と騎馬行列	西春近諏訪形	市指定 H9. 1. 27	諏訪形区
	貴船神社 子供騎馬行列	高遠町藤澤	市指定 H10. 4. 22	荒町
	中尾歌舞伎	長谷中尾	市指定 H10. 6. 24	中尾歌舞伎保存会
	芝平山絵図虫干し行事	高遠町 上山田芝平、 藤澤 御堂垣外、荒町、北 原、長藤 栗田、四日市場	市指定 H16. 7. 30	東山生産森林組合 他
	羽広の獅子舞	西箕輪羽広	市指定 H17. 11. 22	羽広区
	青島の千社参り	旧伊那市区域及び 旧高遠町区域の一部	市指定 H21. 1. 28	青島区
	孝行猿の民話	長谷市野瀬	市指定 S47. 8. 25	-
	ざざ虫漁	伊那市域の天竜川 及びその支流	市指定 R7. 10. 30	-
	山寺のやきもち踊りの習俗	山寺	県選択 S48. 3. 30	山寺やきもち踊り保存会
木曾の朴葉巻・ 下伊那南部の朴葉餅	木曾郡6町村、松本市奈川、 塩尻市檜川、飯田市上村、伊 那市西箕輪、下伊那郡平谷 村・阿智村・売木村	県選択 H13. 3. 15	木曾郡6町村、 伊那市西箕輪他	

13 教育・文化

21 指定等文化財

資料:生涯学習課

種 別	名 称	所 在 地	指 定 等 年 月 日	所 有 者 (保 持 者)
無 形 文 化 財 (音 楽)	高遠ばやし	高遠町西高遠	市指定 S40. 2. 5	高遠ばやし保存会
有 形 文 化 財 (美 術 工 芸 品 古 文 書)	鉾持神社文書	高遠町東高遠 (高遠町歴史博物館)	市指定 H元. 3. 28	鉾持神社
	建福寺文書	高遠町西高遠 (建福寺)	市指定 H元. 3. 28	建福寺
	龍勝寺文書	高遠町勝間(龍勝寺)	市指定 H元. 3. 28	龍勝寺
	芝平山絵図	高遠町東高遠 (高遠町歴史博物館)	市指定 H16. 7. 30	東山生産森林組合他
有 形 文 化 財 (美 術 工 芸 品 典 籍)	文献通考	高遠町西高遠 (高遠町図書館)	市指定 H2. 12. 3	伊那市
	路原拾葉	高遠町西高遠 (高遠町図書館)	市指定 H11. 9. 24	伊那市
	希月舎文庫	高遠町西高遠 (高遠町図書館)	市指定 H11. 9. 24	伊那市
有 形 文 化 財 (美 術 工 芸 品 歴 史 資 料)	高藩探勝	高遠町東高遠 (高遠町歴史博物館)	市指定 H20. 1. 30	伊那市
有 形 文 化 財 (美 術 工 芸 品 書 跡)	田山花袋筆屏風	高遠町東高遠 (高遠町歴史博物館)	市指定 S38. 11. 1	伊那市
	阪本天山筆跡	高遠町東高遠 (高遠町歴史博物館)	市指定 S40. 2. 5	伊那市
有 形 文 化 財 (建 造 物)	旧馬島家住宅	高遠町東高遠	県指定 H15. 9. 16	伊那市
	遠照寺釈迦堂 附多宝小塔	高遠町山室(遠照寺)	国指定 S25. 8. 29	遠照寺
	熱田神社本殿 附 天覆、棟札及び建立歳 記札、造営文書	長谷溝口(熱田神社)	国指定 H5. 12. 9	熱田神社
	満光寺鐘楼門	高遠町西高遠(満光 寺)	市指定 S36. 4. 1	満光寺
	小出諏訪神社本殿	西春近山本	市指定 S44. 11. 19	小出・小出島区
	宇津木の薬師堂	長谷杉島	市指定 S47. 8. 25	杉島区
	金毘羅神社本殿	高遠町藤澤(金毘羅 社)	市指定 S51. 3. 1	水上区
	五郎姫神社本殿	高遠町長藤 (五郎姫神社)	市指定 S51. 3. 1	栗田区
	弘妙寺須弥壇	高遠町荊口(弘妙寺)	市指定 S51. 3. 1	弘妙寺
	七面堂	長谷非持山	市指定 S51. 6. 1	非持山区
	池上氏の位牌堂	長谷非持山	市指定 S51. 6. 1	非持山区
	東高遠諏訪社	高遠町東高遠(諏訪 社)	市指定 S55. 12. 1	東高遠諏訪社
	芦沢妙儀社本殿	美篤芦沢	市指定 S61. 1. 24	子安社
	芦沢天満宮本殿	美篤芦沢	市指定 S61. 1. 24	子安社
	蓮華寺七面堂	高遠町長藤(蓮華寺)	市指定 S62. 7. 14	蓮華寺
	遠照寺七面堂	高遠町山室(遠照寺)	市指定 S62. 7. 14	遠照寺
	商家池上家	高遠町西高遠	市指定 S62. 7. 14	個人
熱田神社舞宮	長谷溝口	市指定 H元. 5. 22	熱田神社	

13 教育・文化

21 指定等文化財

資料:生涯学習課

種 別	名 称	所 在 地	指 定 等 年 月 日	所 有 者 (保 持 者)
	伊那部宿酒屋旧井澤家住宅	西町伊那部	市指定 H11. 5. 21	伊那市
	宮ノ花八幡社本殿	富県貝沼	市指定 H11. 8. 24	八幡社
	鉾持神社 本殿・赤門・透かし塀	高遠町西高遠 (鉾持神社)	市指定 H15. 10. 21	鉾持神社
	貴船社本殿	高遠町藤澤(貴船社)	市指定 H15. 10. 21	貴船社
	両大島諏訪神社本殿	美篤上大島	市指定 H15. 10. 23	諏訪神社
	春近社本殿	東春近中殿島	市指定 H15. 10. 23	春近社
	野口八幡神社舞台	手良野口	市指定 H15. 10. 23	野口区
	旧上伊那図書館	荒井(伊那市創造館)	市指定 H20. 8. 27	伊那市
	白山社本殿	西春近山本	市指定 H23. 3. 8	白山社
	八幡宮本殿	上牧	市指定 H23. 3. 8	八幡宮
有形文化財 (美術工芸 絵画)	紙本墨画中観音 左右竜虎図	高遠町西高遠(建福 寺)	国指定 S25. 8. 29	建福寺
	中村不折筆 「卍和璞を抱いて泣く」	高遠町東高遠 (信州高遠美術館)	市指定 S39. 3. 1	伊那市
	池上秀畝 「薄暮落雁」、「古城の驟雨」	高遠町東高遠 (信州高遠美術館)	市指定 S39. 3. 1	伊那市
	青緑楼閣山水画	山寺(常円寺)	市指定 S63. 7. 26	常円寺
	十六羅漢図	山寺(常円寺)	市指定 S63. 7. 26	常円寺
	有形文化財 (美術工芸 工芸品)	梵鐘	高遠町東高遠(桂泉 院)	県指定 S45. 4. 13
陣太鼓・鰐口		高遠町山室(遠照寺)	市指定 S36. 4. 1	遠照寺
鰐口		西箕輪羽広(仲仙寺)	市指定 S63. 7. 26	仲仙寺
雲板		山寺(常円寺)	市指定 S63. 7. 26	常円寺
有形文化財 (美術工芸品 考古資料)	信州の特色ある縄文土器	伊那市ほか 県内17市町村	県指定 H30. 9. 27	伊那市 他県内17市町村
	長野県神子柴遺跡出土品	荒井(伊那市創造館)	国指定 S63. 6. 6	個人
	顔面付釣手形土器	荒井(伊那市創造館)	国指定 H元. 6. 12	伊那市
	指圧薄手土器	高遠町東高遠 (高遠町歴史博物館)	市指定 S55. 12. 1	伊那市
	杏葉	荒井(伊那市創造館)	市指定 S63. 7. 26	伊那市
	経筒及び和鏡	荒井(伊那市創造館)	市指定 S63. 7. 26	伊那市
	緑釉陶器皿	荒井(伊那市創造館)	市指定 S63. 7. 26	伊那市
	古瀬戸灰釉把手付水注	荒井(伊那市創造館)	市指定 S63. 7. 26	伊那市
	和同開珎	荒井(伊那市創造館)	市指定 H14. 4. 25	伊那市

13 教育・文化

21 指定等文化財

資料:生涯学習課

種 別	名 称	所 在 地	指 定 等 年 月 日	所 有 者 (保 持 者)
有 形 文 化 財 (美 術 工 芸 品 彫 刻)	木造金剛力士立像 (阿形像及び吽形像)	西箕輪羽広(仲仙寺)	県指定 H17. 9. 26	仲仙寺
	建福寺石仏群	高遠町西高遠(建福寺)	市指定 S38. 1. 12	建福寺
	木造薬師如来坐像	美篤笠原(阿弥陀堂)	市指定 S47. 4. 15	阿弥陀堂
	木造持国天・多聞天立像	西箕輪羽広(仲仙寺)	市指定 S49. 12. 20	仲仙寺
	木造阿弥陀如来坐像 及び両脇侍立像	手良野口(無量寺)	市指定 S49. 12. 20	龍勝寺
	大聖不動明王	高遠町勝間	市指定 S51. 3. 1	勝間区
	准胝観世音 延命地藏尊	高遠町東高遠(桂泉院)	市指定 51. 3. 1	桂泉院
	五輪塔 保科左源太の墓石	高遠町西高遠(満光寺)	市指定 S51. 3. 1	満光寺
	木造地藏菩薩坐像	富県北新(地藏堂)	市指定 S52. 10. 29	地藏堂
	木造阿弥陀如来坐像	中央(阿弥陀寺)	市指定 S55. 9. 26	阿弥陀寺
	満光寺阿弥陀如来立像	高遠町西高遠(満光寺)	市指定 H元. 3. 28	満光寺
	樹林寺千手十一面夕顔 観世音菩薩立像	高遠町東高遠(樹林寺)	市指定 H2. 12. 3	樹林寺
	宗良親王御尊像	長谷溝口(常福寺)	市指定 H3. 9. 20	常福寺
	建福寺仏足石	高遠町西高遠(建福寺)	市指定 H4. 6. 29	建福寺
	小原十王像	高遠町小原(十王堂)	市指定 H12. 11. 21	小原区
	五聖像	高遠町東高遠 (高遠町歴史博物館)	市指定 H14. 12. 20	伊那市
六角観音供養塔	高遠町西高遠 (相頓寺跡)	市指定 H18. 1. 23	満光寺	
有 形 文 化 財 (美 術 工 芸 品 石 造 文 化 財)	円通寺の石仏二体	長谷市野瀬 円通寺	市指定 S47. 3. 1	円通寺
	中尾辻の石仏群	長谷中尾	市指定 S49. 3. 1	中尾区
	宝篋印塔(洞泉寺)	美篤下川手 洞泉寺	市指定 S61. 1. 24	洞泉寺
	石造双体道祖神	東春近下殿島土蔵	市指定 S61. 1. 24	土蔵
	石造准胝観音菩薩	東春近田原(薬師庵)	市指定 S61. 1. 24	薬師庵
	非持山馬頭観音	長谷非持山(七面堂)	市指定 H元. 5. 22	非持山区
	熊の森城主一瀬 越前守直忠の墓碑	長谷市野瀬	市指定 H元. 10. 27	市野瀬区
	一瀬勘兵衛の母墓石	長谷市野瀬	市指定 H元. 10. 27	円通寺
	非持領主上嶋氏の宝篋印塔	長谷非持 非持観音寺境内	市指定 H4. 12. 25	非持区
	熊の森宝篋印塔	長谷市野瀬	市指定 H元. 5. 22	熊野宮下氏子
	宇津木西国三十三観音	長谷杉島 薬師堂境内	市指定 H11. 7. 21	杉島区
	宝篋印塔(黒河内)	長谷黒河内	市指定 H17. 3. 24	大揚寺檀徒会

14観光

1 伊那市観光地利用状況推移

上段：利用客数(日帰り+宿泊)単位：百人

下段：観光消費額 単位：千円

観光地名	主な施設等	年度	令和2年	令和3年	令和4年	令和5年	令和6年
羽 広	みはらしファーム、 羽広荘、 みはらしの湯	(百人)	1,702	1,726	2,069	2,010	2,135
		(千円)	362,966	372,980	481,212	496,021	527,726
伊 那 西 部 高 原	伊那スキーリゾート、 伊那食品	(百人)	4,108	4,281	4,802	5,678	6,666
		(千円)	749,090	790,158	887,800	1,096,104	1,276,922
小 計	旧 伊 那 合 計	(百人)	5,810	6,007	6,871	7,688	8,801
		(千円)	1,112,056	1,163,138	1,369,012	1,592,125	1,804,648
高 遠 城 址 公 園	城址公園、歴博、 美術館、さくらホテル	(百人)	508	1,501	2,026	2,582	2,542
		(千円)	83,499	230,280	295,844	331,467	400,474
高 遠 温 泉 さ くら の 湯	さくらの湯	(百人)	525	533	451	435	582
		(千円)	35,084	25,541	24,001	26,193	33,723
入 笠 山	山小屋入笠農協ハウス	(百人)	647	234	229	253	249
		(千円)	60,440	2,240	2,770	3,380	3,340
遠 照 寺 ・ 山 室 溪 谷	遠照寺	(百人)	-	-	89	102	88
		(千円)	-	-	1,140	2,000	1,300
千 代 田 湖、 晴ヶ峰、青少 年自然の家	国立信州高遠 青少年自然の家	(百人)	208	212	285	429	405
		(千円)	28,706	26,050	38,705	58,163	54,964
小 計	高 遠 合 計	(百人)	1,888	2,480	3,080	3,801	3,866
		(千円)	207,729	284,111	362,460	421,203	493,801
鹿 嶺 高 原	雷鳥荘・バンガロー	(百人)	105	150	172	126	116
		(千円)	9,350	13,340	28,600	46,110	43,660
南アルプスむら 長谷・美和湖	南アルプスむら長谷	(百人)	476	549	698	747	780
		(千円)	107,762	130,949	178,181	192,688	205,783
南アルプス北 部・分杭峠	林道バス、 北沢峠 こもれび山荘 仙丈小屋、分杭峠	(百人)	127	281	935	921	919
		(千円)	22,793	123,786	338,677	366,588	362,374
小 計	長 谷 合 計	(百人)	708	980	1,805	1,794	1,815
		(千円)	139,905	268,075	545,458	605,386	611,817
伊那市合計		年度	令和2年	令和3年	令和4年	令和5年	令和6年
利用者合計		(百人)	8,406	9,467	11,756	13,283	14,482
消費額合計		(千円)	1,459,690	1,715,324	2,276,930	2,618,714	2,910,266

資料：観光課(長野県観光地利用者統計調査)

14 観光

2 伊那市観光地利用状況推移

(日帰り・宿泊別利用客数)

上段: 利用客数(日帰り) 単位: 百人

下段: 利用客数(宿泊) 単位: 百人

観光地名	主な施設等	年度	令和2年	令和3年	令和4年	令和5年	令和6年
羽 広	みはらしファーム、 羽広荘、 みはらしの湯	日帰り	1,682	1,706	2,025	2,010	2,135
		宿泊	20	20	44	-	-
伊那西部 高原	伊那スキーリゾート、 伊那食品	日帰り	3,954	4,081	4,620	5,534	6,552
		宿泊	154	200	182	144	114
旧伊那合計		日帰り	5,636	5,787	6,645	7,544	8,687
		宿泊	174	220	226	144	114
		計	5,810	6,007	6,871	7,688	8,801
高遠城址 公園	城址公園、歴博、 美術館、さくらホテル	日帰り	440	1,383	1,882	2,452	2,380
		宿泊	68	118	144	130	162
高遠温泉 さくらの湯	さくらの湯	日帰り	525	533	451	435	582
		宿泊	-	-	-	-	-
入笠山	山小屋入笠農協ハウス	日帰り	647	234	225	249	245
		宿泊	-	-	4	4	4
遠照寺・山室 溪谷	遠照寺	日帰り	-	-	89	102	88
		宿泊	-	-	-	-	-
千代田湖、 晴ヶ峰、青少年 自然の家	国立信州高遠 青少年自然の家	日帰り	31	82	35	47	37
		宿泊	177	130	250	382	368
高遠合計		日帰り	1,643	2,232	2,682	3,285	3,332
		宿泊	245	248	398	516	534
		計	1,888	2,480	3,080	3,801	3,866
鹿嶺高原	雷鳥荘・バンガロー	日帰り	5	8	18	16	16
		宿泊	100	142	154	110	100
南アルプスむら 長谷・美和湖	南アルプスむら長谷	日帰り	472	525	648	693	714
		宿泊	4	24	50	54	66
南アルプス北 部・分杭峠	林道バス、 北沢峠こもれび山荘 仙丈小屋、分杭峠	日帰り	127	221	827	789	785
		宿泊	-	60	108	132	134
長谷合計		日帰り	604	754	1,493	1,498	1,515
		宿泊	104	226	312	296	300
		計	708	980	1,805	1,794	1,815
伊那市合計		年度	令和2年	令和3年	令和4年	令和5年	令和6年
		日帰り	7,883	8,773	10,820	12,327	13,534
		宿泊	523	694	936	956	948
		計	8,406	9,467	11,756	13,283	14,482

令和4年12月31日羽広荘閉館

資料: 観光課(長野県観光地利用者統計調査)

14 観光

3 観光行事と祭り(7年)

行 事 名	日 付	行 事 名	日 付
みはらしいちご園オープン	1月2日～ 5月31日	伊 那 ま つ り	8月2日
羽 広 の 獅 子 舞	1月12日	天伯社さんよりこより	8月7日
高 遠 だ る ま 市	2月11日	高 遠 城 下 ま つ り	9月6日
2025高遠城址公園さくら祭り	4月4日～ 4月20日	高 遠 燈 籠 祭	9月23日
南アルプス林道バス 分杭気の里ラインバス運行	4月12日～ 12月1日	高遠「しんわの丘ローズガーデン」 秋の感謝祭	10月5日
や き も ち 踊 り	4月13日	行 者 そ ば 祭 り	10月19日
南ア林道バス安全祈願祭	4月25日	長 谷 フ ェ ス ～南アルプスふるさと祭り～	10月19日
南アルプス林道バス 南アルプスクイーンラインバス運行	4月25日～ 11月15日	第39回伊澤修二記念音楽祭	10月25日
入 笠 山 開 山 祭	5月17日	第12回信州そば発祥の地 信州伊那新そばまつり	10月25日～ 10月26日
高 遠 「 し ん わ の 丘 ローズガーデン」バラ祭り	5月25日～ 6月22日	高 遠 城 址 も み じ 祭 り	11月1日～ 11月9日
「南アルプス長谷 戸台パーク」 グランドオープン	6月1日	西 春 近 新 そ ば 祭 り	11月2日
ロ ー メ ン の 日	6月4日	秋は実りのみはらしまつり	11月3日
南アルプス北部開山祭・ 第67回長衛祭	6月14日	中 央 道 伊那スキーリゾートオープン	12月20日
高遠城址公園開園150周年記念事業 高 遠 城 址 公 園 フ ェ ス	7月26日		

資料:観光課、生涯学習課、農政課、高遠商工観光課、南アルプス課

4 伊那まつり参加数の推移(市民おどり)

年次(回数)	R3年(64)	4年(65)	5年(66)	6年(67)	7年(68)
連 数 (連)	中止	中止	45	51	49
人 数 (人)	—	—	2,200	2,400	2,100

資料:観光課

14 観光

5 保養センターの利用状況

年次	羽 広 荘		高 遠 さ く ら ホ テ ル		仙 流 荘	
	日帰り (人)	宿泊 (人)	日帰り (人)	宿 泊 (人)	日帰り (人)	宿泊 (人)
R3	5,410	937	18,003	5,958	10,894	1,072
4	4,652	2,318	19,190	7,369	13,403	2,400
5	-	-	21,515	6,559	16,074	2,849
6	-	-	21,335	8,453	22,462	3,323
7	-	-	22,526	7,923	22,191	3,735

資料:伊那市観光株式会社

6 娯楽・宿泊施設数

年次	ゴ ル フ 場	映 画 館	旅 館	ビ ジ ネ ス ホ テ ル	民 宿	保 養 所	ホ テ ル	ペ ン シ ヨ ン	合 宿 所	山 小 屋
R3	3	2	14	8	9	-	3	-	4	7
4	3	2	12	9	9	-	3	-	4	7
5	3	2	11	9	8	-	3	-	2	6
6	3	2	11	9	8	-	3	-	2	6
7	3	2	11	9	8	-	3	-	2	5

資料:観光課

14 観光

7 みはらしの湯入場者数

年次	R3	4	5	6	7
人数(人)	116,272	129,373	123,598	135,382	143,883
1日平均(人)	347	519	366	398	423

資料:伊那市観光株式会社

8 さくらの湯入場者数

年次	R3	4	5	6	7
人数(人)	53,061	45,084	43,356	58,201	62,102
1日平均(人)	155	237	171	169	183

資料:伊那市観光株式会社

9 西駒山荘利用状況

年次	R3	4	5	6	7
利用人数(人)	412	448	570	685	846

資料:伊那市観光株式会社

10 北沢峠こもれび山荘(旧長衛荘)利用状況

年次	R3	4	5	6	7
利用人数(人)	2,251	3,329	4,479	4,448	5,272

資料:伊那市観光株式会社

11 仙丈小屋利用状況

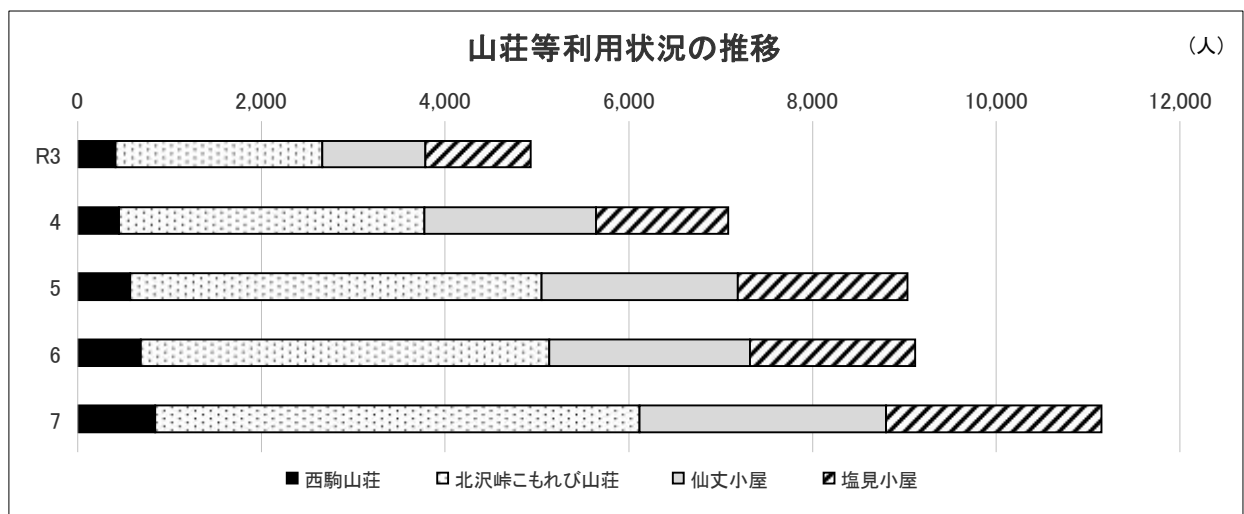
年次	R3	4	5	6	7
利用人数(人)	1,124	1,864	2,138	2,186	2,680

資料:伊那市観光株式会社

12 塩見小屋利用状況

年次	R3	4	5	6	7
利用人数(人)	1,146	1,442	1,845	1,797	2,345

資料:伊那市観光株式会社



15 治安・消防

1 刑法犯発生検挙状況(市内)

年次	項目	総数	凶悪犯	粗暴犯	窃盗犯	知能犯	その他	他犯
R3	発生	175	1	10	125	14		25
	検挙	121	1	12	100	3		5
4	発生	150	2	8	109	10		21
	検挙	74	1	9	46	6		12
5	発生	151	-	14	107	6		24
	検挙	86	1	8	63	4		10
6	発生	228	1	18	158	16		35
	検挙	97	-	13	80	1		3
7	発生	195	2	27	110	32		24
	検挙	86	2	22	42	8		12

資料:伊那警察署 単位:件

2 未成年者の犯罪状況(伊那警察署管内)

年次	総数	小学生	中学生	高校生	大学生・その他学生	有職少年	無職少年
R3	8	1	3	-	1	2	1
4	19	5	4	7	1	2	-
5	11	5	2	3	-	-	1
6	21	1	17	3	-	-	-
7	16	8	-	2	-	5	1
7年内訳	凶悪犯	-	-	-	-	-	-
	風俗犯	-	-	-	-	-	-
	粗暴犯	8	6	-	1	-	1
	窃盗犯	5	2	-	-	-	2
	その他	3	-	-	1	-	2

※性犯は“その他”及び“凶悪犯”に含まれる

※令和4年4月施行の改正民法により青年年齢が20歳から18歳に引き下げられている

R5年まで:犯罪件数

R6年以降:共犯を含めた犯罪被疑者数

資料:伊那警察署

3 消防現有勢力

消防署	消防団	水利施設
署数	2	消防栓
職員数	66	防火水槽
水槽付ポンプ車	2	その他(プール等)
梯子車(30m級)	1	
ポンプ車	2	
救助工作車	1	
指令車	2	
救急車	4	
その他(バイク含む)	10	

※令和7年

※消防栓…消防水利の基準に該当するもの

※防火水槽…20立方メートル以上のもの

資料:上伊那広域消防本部、危機管理課

15 治安・消防

4 火災件数及び損害状況

年次	火災発生件数		被災世帯	焼失棟数	焼失面積		損害見積額			死傷者	
	一般	林野			一般 (㎡)	林野 (a)	総額 (千円)	一般 (千円)	林野 (千円)	死者	傷者
R3	22	2	10	16	2,676	293	32,041	32,041	-	1	3
4	30	1	11	28	7,481	7	124,585	124,585	-	3	4
5	24	3	3	12	10,551	5	57,194	57,160	34	2	1
6	26	1	13	21	9,225	2	43,537	43,537	-	2	3
7	35	2	22	42	8,162	49	23,006	23,006	-	1	2

※令和4年の焼失面積と損害見積額は令和4年度版から修正あり

資料：上伊那広域消防本部

5 原因別火災発生状況

単位：件

年次	合計	こたつ	こんろ	煙道	突	たきび	ふろ	ストーブ	火遊び	放火・疑	たばこ	配線	調査中	その他
R3	24	-	2	-	-	7	-	-	-	2	3	-	5	5
4	31	-	4	1	-	6	-	1	-	1	-	2	5	11
5	27	-	1	-	-	5	-	2	-	1	-	-	-	18
6	27	-	1	-	-	4	3	1	-	5	-	-	2	11
7	37	-	4	1	-	8	-	2	1	1	1	-	4	15

資料：上伊那広域消防本部

6 救急車事故別出動状況(市内)

年次	総数	火災	水難	交通	労災	運動	一般	加害	自損	急病	その他
R3	2,109	3	1	151	16	13	385	5	30	1,297	208
4	2,523	7	3	151	31	5	460	4	31	1,627	204
5	2,666	3	4	140	31	20	438	2	22	1,764	242
6	2,764	6	4	195	20	28	471	6	22	1,748	264
7	2,800	4	3	172	33	23	498	12	24	1,793	238

資料：上伊那広域消防本部

7 救急車事故種別搬送人員の症状程度状況(市内)

病状の程度	火災	自然災害	水難	交通	労災	運動	一般加害	自損	急病	その他	合計	症状別割合
総数	2	-	-	160	32	22	451	10	15	1,598	231	2,521 100.0%
死亡	-	-	-	1	-	-	6	-	3	63	1	74 2.9%
重症	-	-	-	7	3	-	18	-	-	115	63	206 8.2%
中等症	2	-	-	57	18	5	254	3	11	914	154	1,418 56.2%
軽症	-	-	-	95	11	17	173	7	1	506	13	823 32.6%
その他	-	-	-	-	-	-	-	-	-	-	-	0.0%

※各構成比は表示単位未満を四捨五入しているため、合計が100%にならない場合があります ※令和7年次

資料：上伊那広域消防本部

15 治安・消防

8 救急車事故種別出動件数時間帯状況(市内)

区 分		火 災	自然災害	水 難	交 通	労 災	運 動	一般負傷	加 害
総 数		4	-	3	172	33	23	498	12
時 間 帯 別 内 訳	0 ~ 2	-	-	-	-	-	-	20	2
	2 ~ 4	-	-	1	2	-	-	9	2
	4 ~ 6	-	-	-	6	-	-	13	-
	6 ~ 8	-	-	-	11	-	-	39	-
	8 ~ 10	-	-	-	26	10	4	70	2
	10 ~ 12	1	-	-	21	7	6	75	-
	12 ~ 14	1	-	1	23	4	7	69	-
	14 ~ 16	-	-	-	24	7	3	51	1
	16 ~ 18	-	-	-	29	4	1	55	-
	18 ~ 20	-	-	1	18	1	-	46	-
	20 ~ 22	1	-	-	8	-	2	35	1
	22 ~ 24	1	-	-	4	-	-	16	4
区 分		自損行為	急 病	そ の 他	合 計			出 動 率	
総 数		24	1,793	238	2,800			100.0%	
時 間 帯 別 内 訳	0 ~ 2	-	74	5	101			3.6%	
	2 ~ 4	-	73	1	88			3.1%	
	4 ~ 6	-	93	4	116			4.1%	
	6 ~ 8	1	158	4	213			7.6%	
	8 ~ 10	-	216	35	363			13.0%	
	10 ~ 12	2	206	53	371			13.3%	
	12 ~ 14	7	195	50	357			12.8%	
	14 ~ 16	6	178	31	301			10.8%	
	16 ~ 18	2	167	31	289			10.3%	
	18 ~ 20	2	195	11	274			9.8%	
	20 ~ 22	3	148	6	204			7.3%	
	22 ~ 24	1	90	7	123			4.4%	

※各構成比は表示単位未満を四捨五入しているため、合計が100%にならない場合があります ※令和

資料：上伊那広域消防本部

9 中央自動車道救急業務実施状況(伊那消防署管内)

年 次	出 動 件 数					搬 送 人 員				
	総 数	交通事故	急 病	一般負傷	そ の 他	総 数	交通事故	急 病	一般負傷	そ の 他
R3	8	3	5	-	-	8	3	5	-	-
4	8	5	3	-	-	4	2	2	-	-
5	9	8	1	-	-	10	9	1	-	-
6	14	8	6	-	-	13	8	5	-	-
7	8	3	5	-	-	8	3	5	-	-

資料：上伊那広域消防本部

16 財政

1 一般会計歳入歳出決算状況

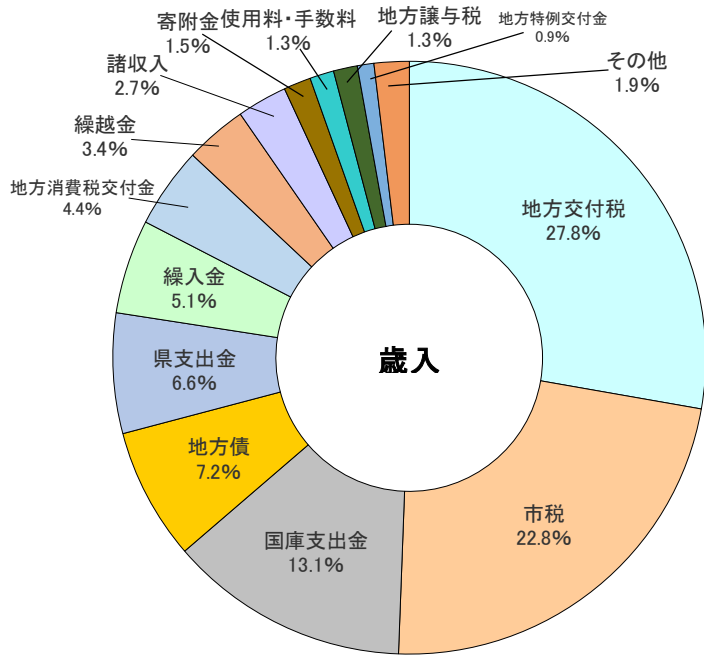
年度 項目		R2	3	4	5	6	
		決算額 (千円)	決算額 (千円)	決算額 (千円)	決算額 (千円)	決算額 (千円)	構成比 (%)
財 源 別	自主財源	17,287,067	17,717,733	18,222,460	15,072,903	15,052,959	37.8
	依存財源	30,394,760	26,761,540	23,842,962	23,997,832	24,813,227	62.2
	自主財源率 (%)	36.3	39.8	43.3	38.6	37.8	
歳 出	議会費	205,858	203,414	202,691	207,268	208,031	0.5
	総務費	6,854,818	8,141,323	7,908,820	5,512,100	5,884,673	15.3
	民生費	15,870,823	10,225,501	9,290,297	9,652,392	10,746,230	27.9
	衛生費	4,399,056	4,929,172	5,795,827	5,327,410	5,364,736	13.9
	労働費	245,743	48,444	52,539	62,648	49,006	0.1
	農林水産業費	1,609,401	1,697,221	2,816,084	2,635,523	2,065,136	5.4
	商工費	3,816,472	4,031,154	3,769,252	1,975,251	2,910,869	7.6
	土木費	5,011,666	4,675,663	3,258,952	4,177,568	2,977,386	7.7
	消防費	851,356	793,222	789,943	1,036,075	913,086	2.4
	教育費	3,333,133	3,946,325	2,772,745	2,843,400	3,294,905	8.6
	災害復旧費	246,190	558,940	201,021	313,075	273,245	0.7
	公債費	4,088,685	3,934,664	3,716,481	3,978,902	3,801,630	9.9
	諸支出金	-	-	-	-	-	-
	予備費	-	-	-	-	-	-
歳出総額	46,533,201	43,185,043	40,574,652	37,721,612	38,488,933	100.0	

※各構成比は表示単位未満を四捨五入しているため、合計が100%にならない場合があります

資料: 財政課

16 財政

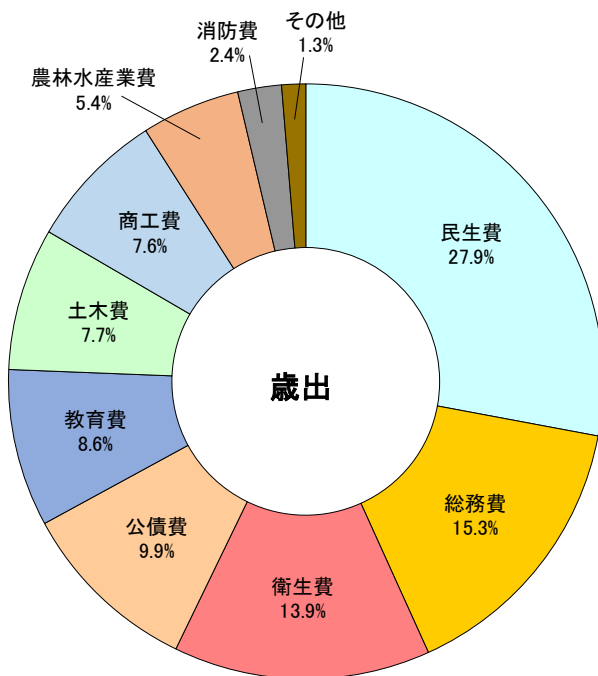
一般会計歳入歳出決算状況(令和6年度)



歳入合計39,866,186(千円)

その他の内訳

分担金・負担金	0.5
法人事業税交付金	0.4
財産収入	0.4
株式等譲渡所得交付金	0.2
配当割交付金	0.2
環境性能割交付金	0.1
ゴルフ場利用税交付金	0.1
交通安全対策特別交付金	0.0
利子割交付金	0.0
自動車取得税交付金	0.0
計	1.9



歳出合計38,488,933(千円)

その他の内訳

災害復旧費	0.7
議会費	0.5
労働費	0.1
計	1.3

※各構成比は表示単位未満を四捨五入しているため、合計が100%にならない場合があります。

16 財政

2 公営企業・特別会計歳入歳出決算状況

区 分		年 度					前年 対比	
		R2	3	4	5	6		
歳入総額（千円）		23,069,124	23,482,550	22,629,831	22,849,865	23,711,437	103.8	
公 営 企 業	水道事業 会 計	収益的収入	1,852,788	1,870,942	1,846,345	1,834,133	1,834,585	100.0
		資本的収入	338,707	388,271	574,975	222,705	279,500	125.5
	下水道事業 会 計	収益的収入	3,000,047	2,974,003	2,834,347	2,781,954	2,861,882	102.9
		資本的収入	2,328,113	2,660,347	2,116,747	2,196,022	2,344,027	106.7
	自動車運送 事業会 計	収益的収入	1,689	30,608	79,912	95,519	125,628	131.5
		資本的収入	-	-	-	-	-	...
国民健康保険会計		6,260,491	6,582,755	6,443,977	6,330,009	5,895,577	93.1	
介護保険特別会計		6,832,254	6,946,756	6,980,273	7,051,139	7,123,224	101.0	
その他の特別会計(財産区除く)		2,455,035	2,028,868	1,753,255	2,338,384	3,247,014	138.9	
歳出総額（千円）		23,794,871	24,433,546	23,641,328	23,898,723	24,426,925	102.2	
公 営 企 業	水道事業 会 計	収益的支出	1,597,594	1,647,703	1,577,974	1,615,573	1,637,000	101.3
		資本的支出	871,725	980,194	1,106,410	712,069	726,809	102.1
	下水道事業 会 計	収益的支出	2,712,083	2,613,411	2,625,768	2,594,456	2,569,286	99.0
		資本的支出	3,289,258	3,780,846	3,283,978	3,264,517	3,367,815	103.2
	自動車運送 事業会 計	収益的支出	34,737	57,942	62,853	68,884	103,508	150.3
		資本的支出	967	-	2,959	32,120	46,971	146.2
国民健康保険会計		6,144,392	6,497,859	6,395,252	6,274,377	5,768,036	91.9	
介護保険特別会計		6,697,852	6,835,775	6,844,202	7,011,088	6,966,800	99.4	
その他の特別会計(財産区除く)		2,446,263	2,019,816	1,741,932	2,325,639	3,240,700	139.3	

資料：財政課

16 財政

3 普通会計性質別歳出決算状況

区分	年度	R2		3		4		5		6	
		決算額 (千円)	構成比 (%)	決算額 (千円)	構成比 (%)	決算額 (千円)	構成比 (%)	決算額 (千円)	構成比 (%)	決算額 (千円)	構成比 (%)
総額		47,781,256	100.0	44,103,333	100.0	41,198,595	100.0	38,879,823	100.0	40,363,989	100.0
人件費		6,381,796	13.4	6,311,870	14.3	6,307,564	15.3	6,059,828	15.6	6,538,574	16.2
物件費		5,403,634	11.3	6,157,281	14.0	6,128,960	14.9	3,762,195	9.7	3,622,354	9.0
扶助費		4,818,748	10.1	6,389,433	14.5	5,517,381	13.4	6,216,322	16.0	6,974,361	17.3
補助費等		13,396,104	28.0	6,636,759	15.0	7,289,214	17.7	6,937,938	17.8	6,297,531	15.6
公債費		4,085,824	8.6	3,915,534	8.9	3,705,800	9.0	3,970,962	10.2	3,800,506	9.4
投資的経費		6,473,520	13.5	6,674,347	15.1	4,520,748	11.0	5,359,989	13.8	6,416,081	15.9
その他		7,221,630	15.1	8,018,109	18.2	7,728,928	18.8	6,572,589	16.9	6,714,582	16.6

資料：財政課

4 市債年度末現在高(一般会計)

単位：千円

項目	年度	R2	3	4	5	6
総額		30,576,736	30,310,089	28,637,846	26,751,942	25,887,153
総務		58,800	70,800	162,000	565,945	759,695
民生		987,309	1,173,891	1,176,077	1,068,853	986,532
衛生		52,156	40,265	73,028	63,933	73,010
労働		-	-	-	-	-
農林水産		460,845	439,000	997,699	1,011,507	1,091,832
商工		149,500	214,100	196,313	261,225	1,367,062
土木		1,540,790	1,606,861	1,550,810	1,482,348	1,589,550
公営住宅		582,837	593,854	557,549	888,399	695,281
消防		382,800	325,006	281,450	337,535	387,761
教育		1,580,573	1,317,045	1,044,723	798,514	779,214
災害復旧		92,254	219,473	263,397	390,220	433,631
合併特例債		9,315,280	8,604,778	7,178,629	5,699,499	4,449,860
過疎対策		2,461,782	2,403,617	2,489,182	2,418,676	2,539,375
辺地対策		54,700	248,000	290,000	308,350	307,500
転貸		-	-	-	-	-
減税補てん		131,133	87,954	52,524	28,653	12,145
税収補てん		-	-	-	-	-
臨時財政対策		12,649,402	12,888,870	12,247,890	11,361,282	10,357,274
減収補てん		76,575	76,575	76,575	67,003	57,431

資料：財政課

16 財政

5 財政力状況

区 分 \ 年 度	R2	3	4	5	6
基準財政需要額(千円)	17,954,427	18,519,853	18,656,086	19,117,356	19,199,908
基準財政収入額(千円)	8,936,635	8,565,732	8,845,835	9,300,408	9,483,623
財 政 力 指 数	0.49	0.48	0.48	0.47	0.48
標準財政規模(千円)	21,203,521	21,844,092	21,244,096	21,639,130	21,784,875
実質公債費比率(%)	7.8	6.9	6.8	6.8	7.2
将来負担比率(%)	-	-	-	-	-

※実質公債費比率…一般会計等が負担する元利償還金及び準元利償還金(公営企業、一部事務組合への支出のうち公債費相当分)の標準財政規模に対する比率の過去3年の平均値

※将来負担比率…一般会計等が将来負担すべき実質的な負債の標準財政規模に対する比率

資料:財政課

6 市有財産の状況

単位:㎡

年 度	土 地			建 物	
	行政財産	普通財産	うち山林	行政財産	普通財産
R2	2,688,926	52,330,996	40,948,911	361,275	11,296
3	2,688,561	52,299,028	40,948,911	360,039	9,684
4	2,687,775	52,300,833	40,948,911	355,121	8,179
5	2,690,891	52,248,632	40,946,300	350,683	10,310
6	2,701,070	52,267,674	40,946,301	350,277	10,317

資料:財政課

7 公共用地用途別分類

単位:㎡

年 度	総 数	学校用地	保育所用地	公園用地	その 他	道路用地
R2	63,022,853	552,504	66,009	476,739	53,924,670	8,002,931
3	63,011,465	556,475	66,768	461,877	53,902,469	8,023,876
4	63,021,817	556,475	68,552	461,179	53,902,402	8,033,209
5	62,977,324	559,716	69,282	459,980	53,850,545	8,037,801
6	63,013,270	559,716	69,899	459,986	53,879,143	8,044,526

※道路用地については、過年度分含め、道路台帳数値に改め。

資料:財政課、管理課

16 財政

8 市税収入の状況

年度 税目	R1		2		3	
	収入額 (千円)	収納率 (%)	収入額 (千円)	収納率 (%)	収入額 (千円)	収納率 (%)
市民税	4,221,618	98.3	4,022,022	98.3	3,953,789	99.2
固定資産税	4,025,145	97.5	4,117,010	97.8	3,922,626	98.6
軽自動車税	267,877	97.0	285,609	97.5	293,664	98.1
市たばこ税	350,160	100.0	346,682	100.0	370,505	100.0
その他の普通税	-	-	-	-	-	-
都市計画税	183,720	97.4	184,009	97.7	174,597	98.6
入湯税	45,904	100.0	21,937	100.0	27,742	100.0
計	9,094,424	98.0	8,977,269	98.1	8,742,923	98.9
国民健康保険税	1,376,367	90.1	1,336,296	92.0	1,336,639	94.4
年度 税目	R4		5		6	
	収入額 (千円)	収納率 (%)	収入額 (千円)	収納率 (%)	収入額 (千円)	収納率 (%)
市民税	4,062,838	99.3	4,469,717	99.2	3,993,725	99.3
固定資産税	4,077,975	99.1	4,165,032	99.2	4,159,404	99.4
軽自動車税	309,012	98.6	316,333	98.7	323,195	98.9
市たばこ税	397,708	100.0	405,264	100.0	402,139	100.0
その他の普通税	-	-	-	-	-	-
都市計画税	181,283	99.0	185,643	99.2	181,855	99.3
入湯税	27,351	100.0	29,138	100.0	31,766	100.0
計	9,056,167	99.2	9,571,127	99.2	9,092,084	99.3
国民健康保険税	1,272,520	95.1	1,251,366	95.0	1,256,874	95.7

※収納率(%)…調定額に対する数値

資料:税務課

16 財政

9 市税の状況

税 目 別			調 定 額 (千 円)						
			総 額	現 年 度 分	滞 納 繰 越 分				
合 計			9,153,554	9,092,666	60,888				
普 通 税	市 民 税	小 計	4,023,478	3,991,237	32,241				
		個 人 分	3,363,704	3,332,768	30,936				
		法 人 分	659,774	658,469	1,305				
	資 産 税 定	小 計	4,186,170	4,162,320	23,850				
		固 定 資 産 税	4,088,747	4,064,897	23,850				
		交 付 金	97,423	97,423	-				
	軽 自 動 車 税	小 計	326,921	323,206	3,715				
		種 別 割	302,774	299,059	3,715				
		環 境 性 能 割	24,147	24,147	-				
	た ば こ 税		402,139	402,139	-				
そ の 他 の 普 通 税		-	-	-					
目 的 税	入 湯 税		31,766	31,766	-				
	都 市 計 画 税		183,080	181,998	1,082				
国 民 健 康 保 険 税			1,313,818	1,250,736	63,082				
税 目 別			収 入 額 (千 円) 及 び 収 入 率 (%)				収 入 未 済 額		
			総 額	収 納 率	現 年 度 分	収 納 率		滞 納 繰 越 分	収 納 率
合 計			9,092,084	99.3	9,062,525	99.7	29,559	48.5	54,549
普 通 税	市 民 税	小 計	3,993,725	99.3	3,978,203	99.7	15,522	48.1	27,463
		個 人 分	3,335,591	99.2	3,320,570	99.6	15,021	48.6	25,946
		法 人 分	658,134	99.8	657,633	99.9	501	38.4	1,517
	資 産 税 定	小 計	4,159,404	99.4	4,147,318	99.6	12,086	50.7	22,730
		固 定 資 産 税	4,061,981	99.3	4,049,895	99.6	12,086	50.7	22,730
		交 付 金	97,423	100.0	97,423	100.0	-	-	-
	軽 自 動 車 税	小 計	323,195	98.9	321,792	99.6	1,403	37.8	3,313
		種 別 割	299,048	98.8	297,645	99.5	1,403	37.8	3,313
		環 境 性 能 割	24,147	100.0	24,147	100.0	-	-	-
	た ば こ 税		402,139	100.0	402,139	100.0	-	-	-
そ の 他 の 普 通 税		-	-	-	-	-	-	-	
目 的 税	入 湯 税		31,766	100.0	31,766	100.0	-	-	-
	都 市 計 画 税		181,855	99.3	181,307	99.6	548	50.6	1,043
国 民 健 康 保 険 税			1,256,874	95.7	1,225,703	98.0	31,171	49.4	54,232

※令和6年度末

資料: 税務課

16 財政

10 市民税課税所得金額

年度	区分	総額	農業	給与	営業等	その他所得	長期所得等	短期所得等
R3	金額(千円)	57,052,210	291,017	47,924,266	2,595,035	3,980,874	2,261,018	
	割合(%)	100.0	0.5	84.0	4.5	7.0	4.0	
4	金額(千円)	59,373,983	241,930	50,379,049	2,662,977	4,096,962	1,993,065	
	割合(%)	100.0	0.4	84.9	4.5	6.9	3.4	
5	金額(千円)	66,195,096	227,874	52,071,391	2,831,834	4,027,248	7,036,749	
	割合(%)	100.0	0.3	78.7	4.3	6.1	10.6	
6	金額(千円)	62,381,506	347,936	52,761,008	2,919,135	4,238,594	2,114,833	
	割合(%)	100.0	0.6	84.6	4.7	6.8	3.4	
7	金額(千円)	67,190,400	502,205	54,946,895	2,852,522	4,613,075	4,275,703	
	割合(%)	100.0	0.7	81.8	4.2	6.9	6.4	

※その他所得…年金所得含む ※各年1月1日現在

資料: 税務課

11 都市計画税の概況

年 度	土地の筆数	家屋の棟数	土地の地積 (千㎡)	家屋の床面積 (㎡)	決定価格 (百万円)	課税標準価格 (百万円)
R3	29,523	13,841	6,592	1,854,202	121,367	87,352
4	29,101	13,977	6,609	1,911,753	123,665	90,891
5	28,979	13,928	6,605	1,910,426	124,438	91,777
6	28,433	13,891	6,613	1,911,983	123,930	91,335
7	28,196	13,910	6,620	1,922,829	126,034	93,361

※各年1月1日現在

資料: 税務課

12 家屋の状況

年 度	棟 数	床 面 積 (㎡)	決 定 価 格 (百万円)	単 位 当 たり (円)
R3	59,609	6,686,692	143,158	21,409
4	59,411	6,694,470	145,634	21,754
5	59,313	6,710,465	148,967	22,199
6	59,322	6,731,818	148,128	22,004
7	59,382	6,754,723	152,263	22,542
R7年度内	木 造	43,455	4,226,605	75,531
	木造以外	15,927	2,528,118	76,732

※各年1月1日現在 資料: 税務課

16 財政

13 土地資産の概況

年 度		R3	4	5	6	7
納 税 義 務 者 数		29,003	29,062	29,149	29,223	29,246
評 価 積 地 積 (m ²)	田	38,327,930	38,242,437	38,162,084	38,009,789	37,861,343
	畑	16,944,411	16,847,004	16,720,920	16,702,202	16,673,921
	宅 地	18,121,727	18,213,777	18,326,022	18,500,344	18,617,457
	そ の 他	100,972,678	101,044,603	101,041,873	101,059,344	101,072,947
	計	174,366,746	174,347,821	174,250,899	174,271,679	174,225,668
総 評 価 額 (千 円)	田	5,357,528	5,339,884	5,327,563	5,220,025	5,215,632
	畑	1,229,365	1,292,582	1,206,822	1,269,646	1,195,654
	宅 地	166,153,984	164,927,140	164,204,997	164,086,620	163,954,697
	そ の 他	19,250,768	19,389,255	19,021,279	18,766,721	18,643,850
	計	191,991,645	190,948,861	189,760,661	189,343,012	189,009,833

資料: 税務課

14 固定資産税等の納税義務者数

種 類 別	年 度	R3			4			5			6			7		
		総 数	免 税 点 以 上	免 税 点 未 満	総 数	免 税 点 以 上	免 税 点 未 満	総 数	免 税 点 以 上	免 税 点 未 満	総 数	免 税 点 以 上	免 税 点 未 満	総 数	免 税 点 以 上	免 税 点 未 満
固 定 資 産 税	土 地	29,003	22,611	6,392	29,062	22,670	6,392	29,149	22,724	6,425	29,223	22,798	6,425	29,246	22,853	6,393
	家 屋	26,698	24,572	2,126	26,738	24,757	1,981	26,748	24,804	1,944	26,729	24,803	1,926	26,696	24,823	1,873
	償 却	3,184	1,318	1,866	3,181	1,406	1,775	3,193	1,362	1,831	3,214	1,325	1,889	3,250	1,307	1,943
都 市 計 画 税	土 地	7,515	6,859	656	7,523	6,884	639	7,536	6,897	639	7,553	6,912	641	7,574	6,944	630
	家 屋	7,658	7,255	403	7,650	7,316	334	7,638	7,308	330	7,621	7,300	321	7,616	7,309	307

資料: 税務課

16 財政

15 土地価格(地価公示)の推移

単位:円/m²

所在地	区域	R 3 年	4 年	5 年	6 年	7 年
上新田 2172番地7	住宅地	29,800	29,600	29,400	29,200	29,000
山寺 2400番5	住宅地	26,200	26,000	25,800	25,600	25,400
高遠町西高遠 259番地3	住宅地	12,500	12,200	12,000	11,800	11,600
荒井 32番1外	商業地	46,000	44,900	43,900	43,000	42,200
荒井 3624番1外	商業地	29,800	29,100	28,600	28,200	27,800
高遠町西高遠 1690番1	商業地	18,800	18,300	17,900	17,500	17,200

※高遠町所在地は、令和4年まで西高遠1707番1、令和5年から1690番1に変更

※地価公示…国が1月1日現在の地価を発表したもの

資料:企画政策課

16 基金の状況

単位:千円

年度	財政調整等	特定目的	土地開発	定額運用	合計
R2	6,188,587	13,680,449	-	-	19,869,036
3	6,921,072	14,779,729	-	-	21,700,801
4	7,181,125	15,980,512	-	-	23,161,637
5	7,289,445	16,430,231	-	-	23,719,676
6	7,396,237	15,757,990	-	-	23,154,227

資料:財政課

17 行政

1 主要選挙の実施状況

選挙の種別	年 月 日	有 権 者 数			投 票 者 数			投 票 率 (%)			無 効 投票率 (%)
		総 数	男	女	総 数	男	女	総 数	男	女	
県 議 会 議 員	H27. 4. 12	55,738	27,070	28,668	無			票			
参 議 院 議 員 (選 挙 区)	H28. 7. 10	56,760	27,640	29,120	37,336	18,367	18,969	65.78	66.45	65.14	1.60
衆 議 院 議 員 (小 選 挙 区)	H29. 10. 22	56,340	27,438	28,902	36,705	17,955	18,750	65.15	65.44	64.87	1.92
市 長	H30. 4. 22	55,399	26,964	28,435	28,826	13,880	14,946	52.03	51.48	52.56	0.88
市 議 会 議 員	H30. 4. 22	55,399	26,964	28,435	無			票			
県 知 事	H30. 8. 5	55,680	27,123	28,557	24,284	11,732	12,552	43.61	43.25	43.95	0.80
県 議 会 議 員	H31. 4. 7	55,174	26,891	28,283	28,303	13,796	14,507	51.30	51.30	51.29	1.03
参 議 院 議 員 (選 挙 区)	R 1. 7. 21	55,818	27,234	28,584	31,474	15,614	15,860	56.39	57.33	55.49	1.76
参 議 院 補 欠 (選 挙 区)	R 3. 4. 25	55,228	26,946	28,282	25,379	12,528	12,851	45.95	46.49	45.44	1.03
衆 議 院 議 員 (小 選 挙 区)	R 3. 10. 31	55,050	26,869	28,181	35,273	17,429	17,844	64.07	64.87	63.32	1.76
市 長	R 4. 4. 24	54,015	26,345	27,670	33,768	16,252	17,516	62.52	61.69	63.30	1.39
市 議 会 議 員	R 4. 4. 24	54,015	26,345	27,670	33,761	16,249	17,512	62.50	61.68	63.29	1.86
参 議 院 議 員 (選 挙 区)	R 4. 7. 10	54,812	26,759	28,053	32,854	16,218	16,636	59.94	60.61	59.30	3.14
県 知 事	R 4. 8. 7	54,387	26,534	27,853	24,131	11,568	12,563	44.37	43.60	45.10	0.77
県 議 会 議 員	R 5. 4. 9	54,558	26,674	27,884	無			票			
衆 議 院 議 員 (小 選 挙 区)	R 6. 10. 27	53,824	26,312	27,512	33,325	16,483	16,842	61.91	62.64	61.22	2.31
参 議 院 議 員 (選 挙 区)	R 7. 7. 20	53,707	26,288	27,419	34,180	16,997	17,183	63.64	64.66	62.67	2.21

資料:選挙管理委員会

2 選挙人名簿登録者の状況

年 次		登 録 者			前 年 対 比	
		総 数	男	女	増 減	対 比 (%)
R3		55,104	26,910	28,194	▲ 291	▲ 0.53
4		54,820	26,763	28,057	▲ 284	▲ 0.52
5		54,399	26,598	27,801	▲ 421	▲ 0.77
6		53,925	26,369	27,556	▲ 474	▲ 0.87
7		53,672	26,288	27,384	▲ 253	▲ 0.47
7 年 次 地 区 別 内 訳	伊 那	24,254	11,846	12,408	▲ 29	▲ 0.12
	富 県	2,434	1,187	1,247	▲ 38	▲ 1.54
	美 篤	5,479	2,666	2,813	27	0.50
	手 良	1,716	857	859	▲ 25	▲ 1.44
	東 春 近	4,244	2,113	2,131	▲ 120	▲ 2.75
	西 箕 輪	5,142	2,553	2,589	15	0.29
	西 春 近	4,826	2,392	2,434	74	1.56
	高 遠	4,261	2,052	2,209	▲ 108	▲ 2.47
長 谷	1,316	622	694	▲ 49	▲ 3.59	

※各年9月2日現在(制度改正により平成29年から9月1日現在数値)

※令和5年より高遠地区の数値は総数

資料:選挙管理委員会

17 行政

3 市議会開会状況

年次	定例会										臨時会		
	3月		6月		9月		12月		総数		回数	会期数	本会議数
	会日	本会議数	会日	本会議数	会日	本会議数	会日	本会議数	会日	本会議数			
R3	22	5	22	5	22	5	22	5	88	20	2	2	2
4	22	5	22	5	22	5	22	5	88	20	5	6	6
5	22	5	22	5	22	5	22	5	88	20	4	4	4
6	23	5	22	5	23	5	22	5	90	20	3	4	4
7	23	5	22	5	24	5	22	5	91	20	3	3	3

資料：議会事務局

4 常任委員会の状況

年次	総務文教委員会	社会委員会	経済建設委員会	総数	議会運営委員会	
					会期中	閉会中
R3	13	15	18	46	12	9
4	16	16	17	49	15	10
5	17	19	18	54	14	6
6	20	17	19	56	12	7
7	19	19	25	63	14	6

資料：議会事務局 単位：日

5 議決事件及び議決態様

年次	付議事件数			議決態様別内訳								
	市長提出	議員提出	計	可決	修正可決	否決	同承認	意認定	不同意	審未撤その	議了回他	翌継
R3	100	11	111	91	-	-	20	-	-	-	-	-
4	128	13	141	118	-	2	21	-	-	-	-	-
5	128	7	135	113	-	-	22	-	-	-	-	-
6	127	13	140	113	-	-	25	-	-	-	-	-
7	141	10	151	127	-	1	23	-	-	-	-	-

資料：議会事務局

17 行政

6 請願・陳情の処理状況

年次	採択	一部採択 一部不採択	趣旨採択	不採択	取り下げ	審議未了 その他	翌年継続	計
R3	9	-	2	7	-	-	-	18
4	11	1	3	1	-	-	-	16
5	3	-	2	3	-	-	-	8
6	6	-	3	-	-	-	-	9
7	7	-	4	-	-	-	-	11

資料：議会事務局 単位：件

7 市報発行状況

年度	R3	4	5	6	7
回数	12	12	12	12	12
部数	24,100	24,100	24,100	23,800	23,500

資料：秘書広報課

8 市職員数

年 度		R3	4	5	6	7
総 計		648	635	636	641	663
特 別 職	市 長	1	1	1	1	1
	副 市 長	1	1	1	1	1
	地 域 自 治 区 長	-	-	-	-	-
	教 育 長	1	1	1	1	1
	公 平 委 員	3	3	3	3	3
	教 育 委 員	4	4	4	4	4
	選 挙 管 理 委 員	4	4	4	4	4
	農 業 委 員	33	33	33	33	34
	固 定 資 産 評 価 委 員	3	3	3	3	3
	監 査 委 員	3	3	3	3	3
計		53	53	53	53	54
一 般 職	一 般 行 政 職	353	350	353	356	377
	福 祉 職	116	115	114	115	118
	税 務 職	39	35	37	33	34
	医 師 職	1	1	1	1	1
	薬 剤 師 ・ 医 療 技 術 職	11	11	10	11	10
	看 護 師 ・ 保 健 師	36	34	35	39	38
	企 業 職	38	35	33	33	31
	技 能 労 務 職	-	-	-	-	-
	教 育 職	1	1	-	-	-
	計		595	582	583	588

※各年度4月1日現在

資料：総務課

18 伊那市の都市像

伊那市総合計画 将来像

「未来を織りなす 創造と循環のまち 伊那市」

将来像を実現させるための基本目標

- ☆ 地域の未来を協創する協働のまちづくり
- ☆ 自然と調和した環境にやさしいまちづくり
- ☆ 子育てを支援、だれもが健康で安心して暮らせるまちづくり
- ☆ 地域の個性と魅力が輝くにぎわいと活力のあるまちづくり
- ☆ 歴史と文化を未来へつなぐ、心豊かな人を育むまちづくり
- ☆ 生活基盤の充実した安全で快適に暮らせるまちづくり

(平成30年9月議決)

市章 (平成18年制定)



力強い二つのアルプスは市の飛躍・繁栄を、桜の花びらは文化・歴史を、そして中央で交わる二本のラインは縦に三峰川、横に天竜川を表し、下に広がる肥沃な大地は輝かしい未来への発展を意味しています。

18 伊那市の都市像

伊那市の歌 (平成19年12月1日制定)

宮 脇 至 作 詞
佐 伯 孝 夫 補 作
高 木 東 六 作 曲

(しずかに 悠々と なつかしく) ♩=72 くらい

1) あげ ゆ く や ま よ み ど り に は え て し ろ き こ ま が
ね の そ ら に す が し く は れ ゆ く た に よ さ ぎ り は き え
て あ が る し ぶ き に に ー じ ー が た つ か ぎ り な く き よ
ら かな わ れ ら の 伊 那 市 あ あ う る わ し く と わ な る さ ん
が あ あ た か ら か に う た え ふ る さ と

伊 那 市 の 歌

宮 脇 至 作 詞
佐 伯 孝 夫 補 作


一
明けゆく山よ みにどりに映えて
白き駒が嶺の 空にすがしく
暗れゆく谷よ 狭霧は消えて
あがるしぶきに 虹が立つ
限りなく 清らかな われらの伊那市
ああ 美しく永遠なる山河

二
光まばゆく 気は澄み渡り
遠き祖先達 つねに尊し
うけ継ぐ生命 新たな 希望
強く抱きて 伸びゆくわれら
限りなく 逞しき われらの伊那市
ああ みすゞかる信濃の誇り
ああ 高らかに謳え ふるさと

三
輝く 柴ゆくところ
ひろき河原辺の 花もいとしや
謳えどつきぬ 歎びこめて
友よ手をとり 進みてゆかん
限りなく たゆみなき われらの伊那市
ああ 伊那市こそ平和に生きる
ああ 高らかに謳え ふるさと

18 伊那市の都市像

伊那市の花、木、鳥(平成19年12月1日制定)



●市の花『さくら』

桜は高遠城址公園をはじめ市内に多くの名所があります。山の桜から里の桜まで伊那市の風景とも溶け合い、日本一の桜の里づくりを目指す伊那市を象徴する花です。

●市の木『かえで』

楓は市内の山地に多く自生するとともに、公園や庭園の樹木として幅広く見ることができます。秋の紅葉が美しく強い生命力を持ち、発展する伊那市を象徴する木です。



●市の鳥『らいちょう』

雷鳥は南アルプスに生息し、アルプスを代表する鳥です。3,000メートル級の山々を擁し、「二つのアルプスの抱かれた自然共生都市」を目指す伊那市を象徴する鳥

18 伊那市の都市像

友好都市

◆^{シンジュウク}東京都新宿区(昭和61年7月12日 友好提携)

東京都に23区ある特別区の一つで、面積約18平方キロメートル、人口約34万人です。大繁華街と住宅地、歴史ある地名と再開発地域、多くの外国人の居住など、大都市東京を縮図にしたような性格を持ちます。新宿区と旧高遠町との縁は江戸時代に遡り、現在の新宿御苑一帯が高遠藩主内藤家の下屋敷であり、その一部が新しい宿場「内藤新宿」となった関係から相互交流によって友好を深め、昭和61年7月12日に友好提携を宣言しました。まちが持つ歴史の記憶が、多くの人によって紡がれ、地域の皆さんが主役となる形での交流が育まれてきました。旧高遠町からの友好関係がさらに発展することを願い、平成18年7月2日に、新宿区と伊那市は友好提携を宣言しました。

◆^{チリュウシ}愛知県知立市(平成6年11月7日 友好都市締結)

愛知県の中央部に位置する面積約16平方キロメートル、人口約7万2千人の市です。古来より交通の要衝として栄え、鎌倉時代に整備された鎌倉街道や江戸時代の東海道の跡を見ることができます。古くは池鯉鮒(ちりゅう)と書きました。伊那市とは知立市の野外センター建設がきっかけで交流が始まりました。

注記 知立市野外センターは令和4年10月31日で閉鎖となりました。

◆^{アイヅワカマツシ}福島県会津若松市(平成12年9月24日 親善交流締結)

福島県西部の会津地方の中心都市で、面積約383平方キロメートル、人口約10万9千人です。江戸時代には会津藩の城下町として栄え、鶴ヶ城や白虎隊など、歴史上の事物が観光資源として有名です。江戸時代に高遠藩主であった保科正之公(徳川秀忠四男)が会津松平家初代藩主となり、多くの家臣を伴って会津に根づいたつなぎから、旧高遠町との間で交流が始まりました。

平成22年に、旧高遠町からの友好関係がさらに発展することを願い、会津若松市と伊那市は親善交流を宣言しました。また、令和3年10月5日に両市の親善交流をさらに進め、友好関係を深め発展と繁栄を目指し、親善交流を宣言しました。

18 伊那市の都市像

◆^{イナワシロマチ}福島県猪苗代町(平成16年9月23日 親善交流締結)

福島県のほぼ中央に位置し、面積約395平方キロメートル、人口約1万2千人の町です。北西に磐梯山がそびえ、南には猪苗代湖を湛えるなど、自然環境に恵まれており、古来より交通の要衝として発展してきました。会津若松市と同様、保科正之公の縁で、旧高遠町との間で交流が進められてきました。

◆^{ミヤケムラ}東京都三宅村

(昭和45年4月21日 友好町村盟約締結 ・ 令和4年7月21日親善交流締結)

伊豆諸島北部の三宅島などを村域とする村で、面積は約56平方キロメートル、人口約2千百人です。平成12年に雄山が噴火し、一時住民全員が島外へ避難しましたが、平成17年に避難指示が解除され、復帰が始まりました。

江戸時代の「絵島生島事件」で、大奥の大年寄絵島が高遠に遠流となり、歌舞伎役者の生島新五郎が三宅島に流罪となったのを縁として、旧高遠町との間で友好交流が始まりました。

令和4年に友好関係がさらに発展することを願い、三宅村と伊那市は親善交流を宣言しました。

◆^{イワタシ}静岡県磐田市(昭和59年8月1日 友好親善盟約締結)

日本のほぼ中央、静岡県西部の天竜川東岸に位置し、面積約164平方キロメートル、人口約16万5千人の市です。江戸時代、東海道の間地点に位置し、交通の要所として発展してきたため、鉄道や道路など東西方向の交通体系に恵まれています。旧福田町(現磐田市)と旧長谷村との間で、天竜川で結ばれた「海」と「山」の地域として交流が行われています。

◆^{ツウシユウク}中華人民共和国北京市通州区(平成6年11月22日 友好都市締結)

中華人民共和国の首都北京市にある区のうちの一つです。区域は約906平方キロメートル、人口は約185万人です。北京市の副都心として、ハイテク経済構造の構築を加速させています。

18 伊那市の都市像

伊那市の市民生活

				《伊那市の1日》		
項 目	数 値	単 位	項 目	数 値	単 位	
1世帯当たり人員 (令和8年1月1日現在)	2.24	人	出 生 (令和7年)	0.92	人	
1世帯当たり自動車台数 (令和7年4月1日現在)	2.20	台	死 亡 (令和7年)	2.56	人	
市民1人当たり一般会計歳出額 (令和6年度)	594,865	円	結 婚 (令和7年)	0.64	組	
市民1人当たり市税収入額 (令和6年度)	159,948	円	離 婚 (令和7年)	0.23	組	
市民1人当たり市債額 (令和6年度)	400,098	円	転 入 (令和7年)	6.61	人	
市職員1人当たり市民数 (令和7年4月1日現在)	97.59	人	転 出 (令和7年)	6.04	人	
小学校職員1人当たり児童数 (令和6年度)	11.86	人	ご み 処 理 量 (令和6年度)	39.79	t	
中学校職員1人当たり生徒数 (令和6年度)	9.68	人	救 急 車 出 動 (令和7年)	7.67	件	
高 校 進 学 率 (令和6年度卒業者)	98.4	%	火 災 (令和7年)	0.10	件	
1工場当たり製造品出荷額 (令和5年)	106,794	万円	交 通 事 故 (人 身 ・ 死 傷 者 有) (令和7年)	0.23	件	
1商店当たり商品販売額 (令和3年)	21,216	万円	犯 罪 (令和7年)	0.53	件	
下 水 道 普 及 率 (令和6年度)	91.0	%				
市民1人当たり都市公園面積 (令和7年4月1日現在)	8.24	m ²				

18 伊那市の都市像

県下市町村との比較

項目	単位	数値	順位	時点	項目	単位	数値	順位	時点
人口	人	63,489	8	R7. 10. 1	建設業事業所数	事業所	309	7	令和3年度
世帯数	世帯	28,326	8	R7. 10. 1	建設業従業者数	人	1,715	7	令和3年度
面積	km ²	667.93	3	令和7年	製造業事業所数 (従業者4人以上)	事業所	153	12	R3. 6. 1
可住人口密度	人	458.3	32	令和5年	製造業従業者数 (従業者4人以上)	人	5,973	12	R3. 6. 1
人口増加率	%(人)	▲ 0.62	15	令和7年	製造品出荷額等 (従業者4人以上)	億円	1,768	11	R3. 6. 1
自然増加率	%(人)	▲ 0.94	20	令和7年	商事業所数	事業所	629	9	R3. 6. 1
社会増加率	%(人)	0.32	23	令和7年	商従業者数	人	4,847	7	R3. 6. 1
年少人口割合	%	11.6	18	R7. 10. 1	年間商売額	億円	1,334	9	令和3年度
老年人口割合	%	33.0	61	R7. 10. 1	一般飲食店	店	345	7	R3. 6. 1
第1次産業就業者数	人	2,694	9	R2. 10. 1	サービス業事業所数	事業所	671	6	令和3年度
第1次産業就業者割合	%	7.8	58	R2. 10. 1	サービス業従業者数	人	4,092	6	令和3年度
第2次産業就業者数	人	11,471	8	R2. 10. 1	ホテル・旅館営業施設数	施設	41	22	R3. 6. 1
第2次産業就業者割合	%	33.2	16	R2. 10. 1	歳出決算総額	百万円	38,879	7	令和5年度
第3次産業就業者数	人	20,390	8	R2. 10. 1	地方債現在高	百万円	26,749	10	令和5年度
第3次産業就業者割合	%	59.0	33	R2. 10. 1	人口1人当たり歳出決算総額	円	594,884	50	令和5年度
就業率 (就業者数/15才以上人口)	%	60.5	33	R2. 10. 1	人口1人当たり市税収入額	円	131,417	40	令和3年度
農家数	戸	3,695	7	R2. 2. 1	小学校児童数	人	3,345	7	R6. 5. 1
農家割合	%	13.4	53	R2. 2. 1	中学校生徒数	人	1,704	7	R6. 5. 1
農業従事者数 (自営農業に従事した世帯員数)	人	2,727	9	R2. 2. 1	高等学校等進学率	%	98.4	53	R6. 5. 1
経営耕地面積 (総農家、営農法人除く)	ha	2,557	6	R2. 2. 1	保有乗用車台数 (軽自動車等含む)	台	64,876	7	R7. 3. 31
一戸当り経営耕地面積	a	69.2	33	R2. 2. 1	道路舗装延長 (市道)	km	1,406	6	H28. 4. 1
林野面積	km ²	523.25	3	R7. 2. 1	病院・診療所数	所	61	7	令和4年度
事業所数(民営)	事業所	3,118	7	R3. 6. 1	交通事故発生件数	件	110	13	令和6年
従業者数(民営)	人	28,481	7	R3. 6. 1	出火件数	件	27	8	令和6年

資料:総務省 統計局「統計でみる市区町村のすがた」

統計ステーションなごの・松本自動車検査登録事務所・経済センサス

18 伊那市の都市像

令和7年のおもなできごと

1月	R6年12月7日～5月26日 1日 2日 10日 12日 12日、19日、26日 21日	第33回企画展「ホーロー看板展」(1,421人 伊那市創造館) 令和6年度長谷地区二十歳のつどい(12人 長谷公民館) 令和6年度高遠町地区二十歳のつどい(48人 高遠町総合福祉センターやますそ) 第18回チャイルドシートリサイクル会(81組 伊那市役所) 令和7年伊那市出初式・消防フェスタ(987人 長野県伊那文化会館ほか) わら細工教室「わらじ」(12日、26日)、「みごぼうき」(19日) (37人 伊那市民俗資料館「旧馬島家住宅」) 新しいまちづくりに向け「対話・つながり・実現の場」キックオフ (約230人 伊那市生涯学習センター)
2月	1日～3月3日 2日 8日～4月20日 15日 16日 20日 22日 28日	特別展 造形クラブ作品展(208人 伊那市創造館) 歴博わくわく教室冬(59人 国立信州高遠青少年自然の家) ひな人形展(2,987人 伊那市民俗資料館「旧馬島家住宅」) 令和6年度長野県地震対策強化地域連絡協議会上伊那・木曾ブロック研修会 (70人 信州INAセミナーハウス) 見て・聞いて・語ろう！昭和の暮らし民俗学者向山雅重の世界第5弾 (17人 伊那市民俗資料館「高遠なつかし館」) 菊池光学株式会社土地売買予約仮契約調印式(14人 伊那市役所) 「ざざ虫と伊那谷の過去・現在・未来」講演会(55人 伊那市創造館) 株式会社タンケンシールセーコウ土地売買仮契約調印式(14人 伊那市役所)
3月	1日～6月15日 2日 8日 8日～5月18日 15日 15日～12月14日 22、23日 29日～6月30日 30日	春季企画展「高遠石工守屋貞治の美意識」(8,043人 高遠町歴史博物館) 絵手紙講座(9人 信州高遠美術館) 親子で楽しむひな祭り春のお茶会(23人 伊那市民俗資料館「高遠なつかし館」) 第34回歴博講座(47人 高遠町地域間交流施設) 収蔵作品秀作展－伊那に伝わる美の系譜－(3,519人 信州高遠美術館) 川島成道ヴァイオリンリサイタル(122人 信州高遠美術館) 特別展「高遠城址公園開園150周年記念展」(14,588人 高遠町歴史博物館) 男子第48回女子41回春の高校伊那駅伝2025 (男子126校、女子53校 伊那市陸上競技場発着) 特別展「柘植伊佐夫展：記憶の人々」(562人 伊那市創造館) 伊那市消防団任命式(176人 いなっせ)
4月	19日 26日 26日～6月22日 29日	昭和のホーロー看板展マニアックトークショー(40人 伊那市創造館) 第47回わんぱくひろば(延べ3,624人 春日公園) 五月人形展(461人 伊那市民俗資料館「高遠なつかし館・旧馬島家住宅」) 中尾歌舞伎春季定期公演 (184人 長谷伝統文化等保存伝習施設「中尾座」)
5月	3日、18日 10日 11日 17日 17～24日 18日 23日 24日 24日～6月8日 25日～6月22日 31日	高遠町歴史博物館春季企画展ギャラリートーク(39人 高遠町歴史博物館) 子ども用品・学用品シェアリング会(約450人 伊那市役所市民ホール) 高遠町歴史博物館ミニコンサートと春季企画展ギャラリートーク (13人 高遠町歴史博物館) 考古学普及講座&ドキュメンタリー映画掘る女縄文人の落とし物上映会in伊那 (48人 伊那市創造館) 刺繍講座(8人 信州高遠美術館) 入笠山開山祭(約100人 入笠山) 第16回歴博カフェ(20人 蔵カフェぱぶりか、常盤橋、建福寺、高遠町歴史博物館) 森と学びを軸としたフィンランド視察(18人 フィンランド北カレリア地域ほか) イーナちゃんウォーキングカーニバル(381人 長谷小学校発着) 令和7年度伊那市自主防災組織連絡会総会・研修会(ニシザフいなっせホール) 第31回進徳館の日、第27回進徳館の日記念少年剣道大会 (292人 高遠城址公園内、高遠スポーツ公園文化体育館) 収蔵作品展4人の郷土作家(318人 信州高遠美術館) 第17回高遠「しんわの丘ローズガーデン」バラ祭り (9,118人 高遠しんわの丘ローズガーデン) 歴博古文書講座(土曜コース)第1回(20人 高遠町地域間交流施設)

18 伊那市の都市像

6月	1日	「南アルプス長谷戸台パーク」グランドオープン(南アルプス長谷戸台パーク) 伊那ローズボウル(300人 伊那市陸上競技場) 第109回ミュージアムコンサート「小坂絨未ピアノリサイタル」 (55人 信州高遠美術館)
	1日～10月31日	伊那市創造館「地球の学校」(94人 市内各フィールド、南アルプスなど)
	3日	歴博古文書講座(平日コース)第1回(16人 高遠町地域間交流施設)
	7日、14日	第35回歴博講座(第一講、第二講)(87人 高遠町地域間交流施設)
	14日	南アルプス北部開山祭・第67回長衛祭(65人 北沢峠長衛小屋前) 柘植伊佐夫特別イベントトークショー&パフォーマンス(115人 伊那市創造館)
	14日～7月27日	伊那谷現代作家6人展(1,038人 信州高遠美術館)
	26日	土砂災害危険箇所パトロール(前期)(28人 高遠地区)
	28日	ポーセラーツ講座(10人 信州高遠美術館) 歴博古文書講座(土曜コース)第2回(16人 高遠町地域間交流施設)
	29日、7月6日、7月13日	布草履教室(27名 伊那市民俗資料館「旧馬島家住宅」)
	30日	高遠町総合支所開庁式(60人 高遠町総合支所)
7月	1日	歴博古文書講座(平日コース)第2回(22人 高遠町地域間交流施設)
	5日～9月8日	第34回企画展「ジオパーク巡回展地球時間の旅」(491人 伊那市創造館)
	13日、11月3日	パンチニードル講座(14人 信州高遠美術館)
	19日	デッサン講座(19人 信州高遠美術館)
	20日	第27回参議院議員通常選挙 高遠の歴史を知らうシリーズ「寺院にまつわる物語」 (24名 伊那市民俗資料館「高遠なつかし館」)
	26日 26日～12月26日	高遠城址公園開園150周年記念事業高遠城址公園フェス(約600人 高遠城址公園) 特別展「陸軍伊那飛行場とその時代2」(1,091人 伊那市創造館)
8月	1～4日	高校生向けサマーキャンプ「グローバルキャンプ～世界が近く！自分が深く！～」 開催(29人 伊那市内)
	2日	第68回伊那まつり(市民踊り49連約2,100人 伊那市内)
	2日～10月5日	若手アーティスト展ふうけいのまにまに(984人 信州高遠美術館)
	2日～11月30日	第2回古文書解読コンテスト(51人 web上)
	10日・9月13日	アクリル画講座(26人 地域間交流施設)
	14日	手良地区二十歳のつどい(19人 手良公民館)
	15日	伊那地区二十歳のつどい (422人 いなっせ、富県、美篤、東春近、西箕輪、西春近公民館)
	21日	ブランドスローガン「森といきる伊那市」発表(伊那市役所多目的ホール)
	23日 31日	第36回歴博講座(40人 高遠町地域間交流施設) 令和7年度伊那市総合防災訓練(250人 美篤地区)
9月	6日	高遠城下まつり(約4,000人 高遠町本通り)
	13日	千両千両井月さんまつり・第34回信州伊那井月俳句大会 (200人・投句者411人 伊那市生涯学習センター)
	13日～12月14日	秋季企画展「記録された戦争の時代」(4,191人 高遠町歴史博物館)
	14日・10月25日	陶芸講座(19人 高遠高等学校・白山登窯)
	21日	南北朝講演会(41人 伊那図書館) 第4回親子でナイト・ミュージアムin民俗資料館 (31人 伊那市民俗資料館「高遠なつかし館・旧馬島家住宅」)
	25日	まほらいな市民大学終了証書授与式(28人 ニシザワイなっせホール)
	27日	絵手紙スケッチ講座(5人 信州高遠美術館)
	27日、10月11日、11月1日 27日 30日	高遠町歴史博物館秋季企画展ギャラリートーク(15人 高遠町歴史博物館) 歴博古文書講座(木曜コース)第3回(18人 高遠町地域間交流施設) 歴博古文書講座(土曜コース)第3回(18人 高遠町地域間交流施設)
10月	1日	支え合い買物サービス「ゆうあいマーケット」利用対象地区拡大により市全域で 利用可能に(拡大地区:西春近、西箕輪、小沢、平沢、横山、ますみヶ丘、中の原)
	4日	市民サービスコーナー移転・統合(伊那市役所)
	5日	高遠「しんわの丘ローズガーデン」秋の感謝祭 (約700人 高遠「しんわの丘ローズガーデン」)
	10日	まほらいな市民大学入学式(35人 ニシザワイなっせホール)
	11日	子ども用品・学用品シェアリング会(約450人 伊那市役所市民ホール) 書道講座(17人 信州高遠美術館) 長谷地区生涯学習講演会(214人 長谷公民館)

18 伊那市の都市像

	12日	藝大ワークショップ「いろ・いろいろ・いろ」(36人 高遠閣)
	13日	イーナちゃん駅伝カーニバル(306人 伊那市陸上競技場)
	15日	オンライン妊産婦健診専用車両除幕式(18人 伊那市役所)
	15日～3月23日	第35回企画展「ある一家の十五年戦争」(439人・12月末現在 伊那市創造館)
	18日	第37回歴博講座(39人 高遠町地域間交流施設)
	18日～11月30日	伊那市創造館自主制作映画祭2025(48人 伊那市創造館) 伊那市フェア「信州伊那～松本楼で愉しむ秋の恵み～」 (延べ1,755人 東京日比谷松本楼)
	19日	長谷フェス～南アルプスふるさと祭り～ (約3,000人 道の駅「南アルプスむら長谷」・南アルプス公園)
		日本画入門講座(17人 信州高遠美術館)
	23日	土砂災害危険箇所パトロール(後期)(4人 手良地区)
	25日	17とりどり祭(伊那北駅前ロータリー～きたっせ周辺) 歴博古文書講座(土曜コース)第4回(14人 高遠町地域間交流施設)
		第39回伊澤修二記念音楽祭 (約1,600人 第1部高遠町文化体育館第2部長野県伊那文化会館)
	26日	もみじ祭り秋のお茶会(27名 伊那市民俗資料館「高遠なつかし館」)
		ねんど岡田ひとみの「ねんどでミニチュアクッキング」(92人 創造館3階講堂)
	28日	歴博古文書講座(平日コース)第4回(22人 高遠町地域間交流施設)
11月	1日	スマホ写真講座(13人 信州高遠美術館)
	1日～1月30日	戦後80年展創造の翼を広げる作家たち 収蔵作品展魅惑のガラス世界 (1,086人・1/17現在 信州高遠美術館)
	2日	第8回森JOY(約1,000人 市民の森)
	3日	伊那市表彰式典(表彰者13人1団体 伊那市役所多目的ホール)
	6日	冬の体験教室「干支・縄文の土鈴」づくり(30人 創造館1階体験学習室)
	8日～24日	上伊那教育会特別展(107人 伊那市創造館)
	9日、16日、23日	布草履教室(22名 伊那市民俗資料館「旧馬島家住宅」)
	15日	男女共同参画社会をめざす2025伊那市民のつどい (51人 伊那市役所多目的ホール)
		風景スケッチ講座(5人 信州高遠美術館)
	16日	第34回伊那能(850人 長野県伊那文化会館)
	18日	フィンランド北カレリア地域ヒルヴォネン知事来伊 (約40人 入笠山、inadaniseesほか)
	20日	伊那市中学生キャリアフェス2025 (約1,000人 エレコム・ロジテックアリーナ「伊那市民体育館」)
	22日	令和7年度こころの健康づくり講演会「ストレスとの上手なつきあい方」 講師:株式会社コミュニケーションズ・アイ金日秀(キムイルス)氏 (48人 伊那市役所多目的ホール)
	24日	権兵衛トンネル開通20周年記念事業(276人 長野県伊那文化会館小ホール)
	29日	歴博古文書講座(土曜コース)第5回(18人 高遠町地域間交流施設)
	29、30日	空き店舗とくらしの見学ツアー(13人 伊那市駅周辺、高遠ご城下通りほか)
12月	2日	歴博古文書講座(平日コース)第5回(16人 高遠町地域間交流施設)
	6日	ざざむし漁見学会(8人 天竜川)
	7日	令和7年度伊那市地域防災コーディネーター養成講座(初級)(開講式・1日目) (29人 伊那市役所)
		伊那市歴史シンポジウム「伊那市と戦争」(45人 伊那市創造館)
		しめ縄教室(11名 伊那市民俗資料館「旧馬島家住宅」)
	13日	第17回歴博カフェ(17人 蕎麦きし野) 年賀状ステンシル講座(10人 信州高遠美術館)
	14日	令和7年度伊那市地域防災コーディネーター養成講座(初級)(2日目)(22人 伊那市役所)
	20日	お正月フラワーアレンジメント講座(22人 信州高遠美術館)
	21日	令和7年度伊那市地域防災コーディネーター養成講座(初級)(3日目・修了式) (29人 伊那市役所)
		い～な音楽祭2025(19団体580人 長野県伊那文化会館)

19 付録

◎執行機関・議決機関

<市理事者>

市 長 白 鳥 孝
副 市 長 伊 藤 徹
教 育 長 福 與 雅 寿

<委員会>

◎委員長 ○副委員長(R6年5月～)

常 任 委 員 会	総務文教委員会	◎ 宮原 英幸 田畑 正敏 ○ 白鳥 敏明 野口 輝雄 篠塚 みどり 唐澤 千明
	社会委員会	◎ 小林 眞由美 伊藤 のり子 柳川 広美 ○ 高橋 姿 湯澤 武 池上 謙 二瓶 裕史
	経済建設委員会	◎ 原 一馬 高橋 明星 飯島 光豊 ○ 小池 隆 三石 佳代 唐木 拓 三澤 俊明
議会運営委員会		◎ 唐澤 千明 篠塚 みどり ○ 飯島 光豊 高橋 姿 池上 謙 小林 眞由美

19 付録

◎歴代市長

代別	氏名	就任年月日	退任年月日
初代	小坂 榎 男	平成18年4月30日	平成22年4月29日
2代	白 鳥 孝	平成22年4月30日	

◎歴代市議会議長

代別	氏名	就任年月日	退任年月日
初代	下 島 省 吾	平成18年5月15日	平成20年5月13日
2代	中 村 威 夫	平成20年5月13日	平成22年4月29日
3代	伊 藤 泰 雄	平成22年5月13日	平成24年5月7日
4代	伊 藤 泰 雄	平成24年5月7日	平成26年4月29日
5代	伊 藤 泰 雄	平成26年5月15日	平成28年5月9日
6代	黒 河 内 浩	平成28年5月9日	平成30年4月29日
7代	黒 河 内 浩	平成30年5月8日	令和2年5月12日
8代	飯 島 進	令和2年5月12日	令和4年4月29日
9代	白 鳥 敏 明	令和4年5月10日	令和6年5月13日
10代	田 畑 正 敏	令和6年5月13日	

◎歴代市議会副議長

代別	氏名	就任年月日	退任年月日
初代	原 浩	平成18年5月15日	平成20年5月13日
2代	伊 藤 泰 雄	平成20年5月13日	平成22年4月29日
3代	飯 島 尚 幸	平成22年5月13日	平成24年5月7日
4代	前 田 久 子	平成24年5月7日	平成26年4月29日
5代	柴 満 喜 夫	平成26年5月15日	平成28年5月9日
6代	平 岩 國 幸	平成28年5月9日	平成30年4月29日
7代	飯 島 進	平成30年5月8日	令和2年5月12日
8代	唐 澤 稔	令和2年5月12日	令和4年4月29日
9代	野 口 輝 雄	令和4年5月10日	令和6年5月13日
10代	二 瓶 裕 史	令和6年5月13日	

19 付録

◎歴代市町村長

旧伊那市

代別	氏名	就任年月日	退任年月日
初代	熊谷友一郎	昭和29年4月30日	昭和33年4月15日
2代	原賢一	昭和33年4月16日	昭和41年4月15日
3代	田畑五郎司	昭和41年4月16日	昭和45年4月15日
4代	三沢功博	昭和45年4月16日	昭和61年1月14日
5代	原久夫	昭和61年2月16日	平成6年2月15日
6代	唐澤茂人	平成6年2月16日	平成7年12月6日
7代	小坂攄男	平成8年1月28日	平成18年3月30日

旧高遠町

代別	氏名	就任年月日	退任年月日
初代	原義次	昭和31年11月7日	昭和35年11月5日
2代	馬場恒好	昭和35年11月6日	昭和47年11月5日
3代	北原三平	昭和47年11月6日	平成12年11月5日
4代	伊東義人	平成12年11月6日	平成18年3月30日

旧長谷村

代別	氏名	就任年月日	退任年月日
初代	伊藤友彦	昭和34年4月30日	昭和38年4月29日
2代	西村谷三郎	昭和38年4月30日	昭和42年4月29日
3代	市ノ羽正巳	昭和42年4月30日	昭和50年4月29日
4代	中山正広	昭和50年4月30日	昭和58年4月29日
5代	伊藤甲一郎	昭和58年4月30日	平成7年4月29日
6代	宮下市蔵	平成7年4月30日	平成18年3月30日

19 付録

◎歴代市町村議会議長

旧伊那市

代別	氏名	就任年月日	退任年月日
初代	福澤 時太郎	昭和29年4月1日	昭和30年2月19日
2代	原 賢一	昭和30年3月1日	昭和33年3月23日
3代	久保村 保市	昭和33年4月15日	昭和36年2月28日
4代	神林 忠正	昭和36年2月28日	昭和42年2月19日
5代	福沢 才一	昭和42年2月27日	昭和43年2月28日
6代	白鳥 茂	昭和43年2月28日	昭和44年2月27日
7代	松崎 親助	昭和44年2月27日	昭和46年2月19日
8代	向山 文人	昭和46年2月26日	昭和48年2月27日
9代	松崎 親助	昭和48年2月27日	昭和50年2月19日
10代	向山 文人	昭和50年2月27日	昭和54年2月19日
11代	所沢 千秀	昭和54年2月26日	昭和62年2月19日
12代	桜井 伝一郎	昭和62年2月23日	平成3年2月19日
13代	所沢 千秀	平成3年2月25日	平成5年2月25日
14代	牧田 益実	平成5年2月25日	平成6年11月18日
15代	所沢 千秀	平成6年11月18日	平成7年2月19日
16代	御子柴 龍一	平成7年2月22日	平成15年2月19日
17代	三澤 岩視	平成15年2月24日	平成18年3月30日

旧高遠町

代別	氏名	就任年月日	退任年月日
初代	北原 直衛	昭和31年9月30日	昭和32年3月30日
2代	馬場 恒好	昭和32年4月1日	昭和35年10月24日
3代	藤澤 初治	昭和35年11月17日	昭和36年3月31日
4代	北原 義人	昭和36年4月1日	昭和40年3月31日
5代	西村 保弘	昭和40年4月1日	昭和42年3月31日
6代	伊藤 勇	昭和42年4月1日	昭和44年3月31日
7代	伊藤 明人	昭和44年4月1日	昭和46年3月31日
8代	廣瀬 三郎	昭和46年4月1日	昭和48年3月31日
9代	北原 敏正	昭和48年4月1日	昭和50年3月31日
10代	武村 博	昭和50年4月1日	昭和52年3月31日
11代	小池 定雄	昭和52年4月1日	平成元年3月31日
12代	伊藤 明人	平成元年4月1日	平成5年3月31日
13代	北原 隆夫	平成5年4月1日	平成8年6月26日
14代	原 浩	平成8年6月27日	平成11年3月17日
15代	武井 勇	平成11年3月18日	平成13年3月31日
16代	原 浩	平成13年4月3日	平成18年3月30日

19 付録

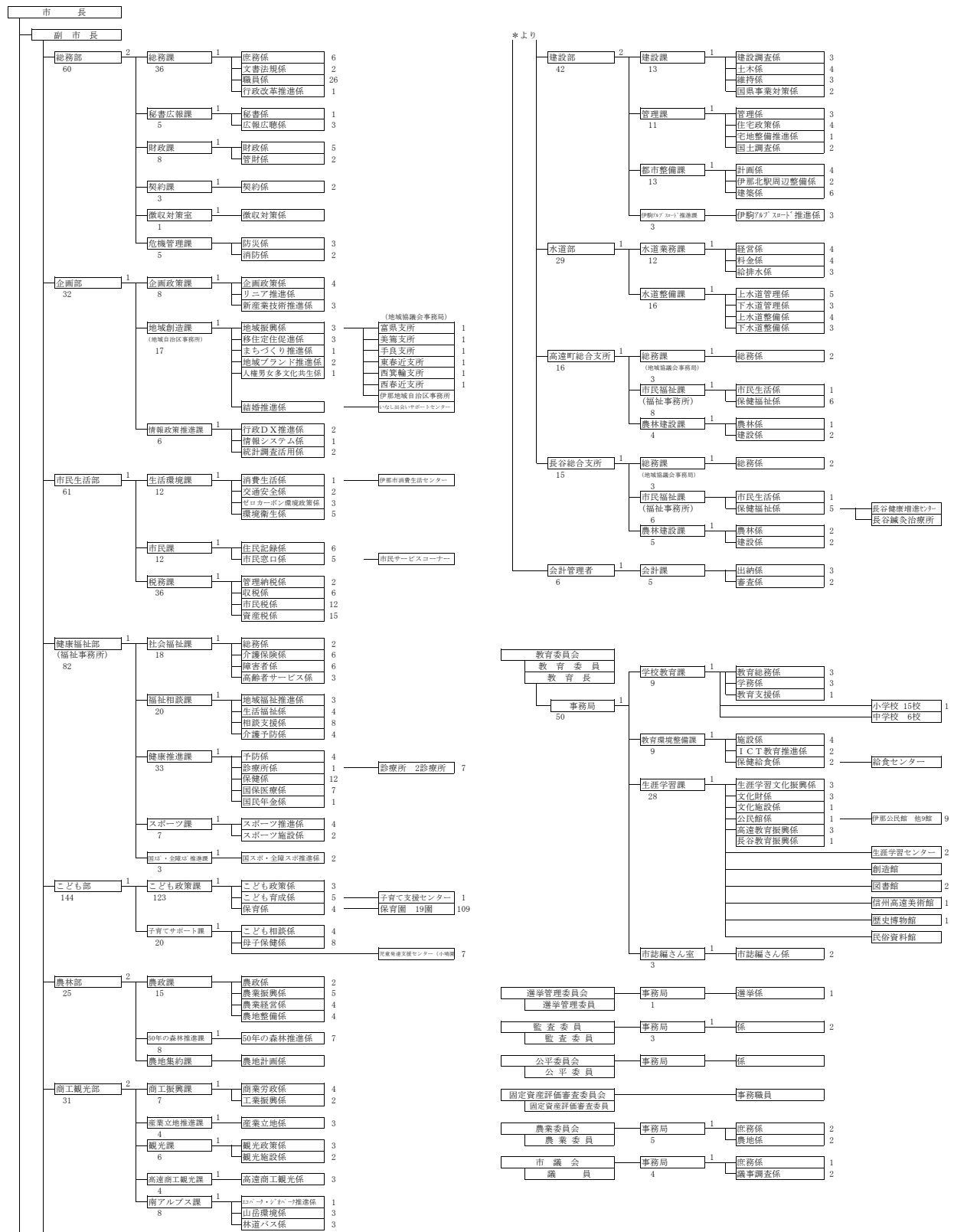
◎歴代市町村議会議長

旧長谷村

代 別	氏 名	就 任 年 月 日	退 任 年 月 日
初 代	市ノ羽 正 巳	昭 和 34 年	…
2 代	中 山 金 恵	昭 和 38 年	…
3 代	伊 澤 正	昭 和 42 年	…
4 代	伊 藤 一 郎	昭和46年 4月30日	昭和48年 4月29日
5 代	伊 東 敏 夫	昭和48年 4月30日	昭和50年 4月29日
6 代	宮 下 文	昭和50年 4月30日	昭和52年 4月29日
7 代	窪 田 清 三	昭和52年 4月30日	昭和54年 4月29日
8 代	黒 河 内 茂 人	昭和54年 4月30日	昭和56年 4月29日
9 代	伊 藤 甲 一 郎	昭和56年 4月30日	昭和58年 3月11日
10 代	西 村 巍	昭和58年 3月11日	昭和58年 4月29日
11 代	中 山 麻 人	昭和58年 4月30日	平成 3年 4月29日
12 代	中 山 三 郎 兵 衛	平成 3年 4月30日	平成 7年 4月29日
13 代	宮 下 久 人	平成 7年 5月11日	平成11年 4月29日
14 代	佐 藤 八 十 一	平成11年 5月10日	平成18年 3月30日

◎都市宣言

名 称	年 月 日
非 核 平 和 都 市 宣 言	平 成 1 8 年 9 月 2 1 日



*へ

社協派遣 2
観光協会派遣 1

◎市内の主な施設、事業所等一覧

市役所・総合支所・支所・市民サービスコーナー

名	称	所 在 地	電 話 番 号
伊那市役所		下新田3050	78-4111
高遠町総合支所		高遠町西高遠810-1	94-2551
長谷総合支所		長谷溝口1394	98-2211
富県支所		富県6393-1	72-2318
美篤支所		美篤4999-1	72-2360
手良支所		手良沢岡862-1	72-2755
東春近支所		東春近1826	72-3202
西箕輪支所		西箕輪4000-8	72-2319
西春近支所		西春近5146-2	72-4178
市民サービスコーナー(伊那市役所内日直室)		下新田3050	78-4111

公民館・集会施設

名	称	所 在 地	電 話 番 号
伊那公民館		中央5052	78-3447
富県公民館(富県ふるさと館)		富県6393-1	72-2318
美篤公民館(美篤きらめき館)		美篤4999-1	72-2360
手良公民館(てらとびあ)		手良沢岡862-1	72-2755
東春近公民館(春近郷ふれ愛館)		東春近1826	72-3202
西箕輪公民館(西箕輪めぐもり館)		西箕輪4000-8	72-2319
西春近公民館		西春近5146-2	72-4178
高遠町公民館		高遠町西高遠1644-1	94-2557
長谷公民館		長谷溝口1188-1	98-2009
伊那市生涯学習センター		荒井3500-1	78-5801
伊那北地域活性化センター(きたっせ)		山寺1979-2	72-3815
伊那市防災コミュニティセンター		西町5824-1	78-5010

保育園

名	称	所 在 地	電 話 番 号
竜北保育園		山寺1499-7	72-4630
竜西保育園		荒井4408-2	72-6210
竜東保育園		狐島4255-2	72-4415
伊那北保育園		野底7913	78-2942
富県保育園		富県6562-1	72-5494
美篤保育園		美篤5437-2	72-6060
美篤西部保育園		美篤9598	78-2306
手良保育園		手良野口253	78-3070
東春近保育園		東春近932	72-5837
西箕輪保育園		西箕輪3900-138	78-3402
西箕輪南部保育園		西箕輪5044	73-4033
西春近北保育園		西春近199	72-3263
西春近南保育園		西春近7518-6	72-3264
竜南保育園		西町6328-1	72-5324
伊那西部保育園(H24より休園)		小沢7788-3	73-4032
上の原保育園		上の原6066	72-0577
高遠保育園		高遠町小原442	94-2209
高遠北おやまの保育園		高遠町藤沢2255	96-2102
長谷保育園		長谷溝口1317	98-2291
新山保育園		富県523-1	72-5492
(私立)伊那保育園		山寺3187	72-3486
(私立)つくしんぼ保育園		御園587-2	78-4157
(私立)アーク保育園		上新田2401-1	96-0245
(私立)おぞらこども園		西箕輪2934-1	72-2998

幼稚園・認定こども園

名	称	所 在 地	電 話 番 号
(私立)認定こども園 天使幼稚園		御園877-1	72-4860
(私立)認定こども園 伊那緑ヶ丘幼稚園		西町7227-2439	76-0033
(私立)認定こども園 緑ヶ丘敬愛幼稚園		狐島3950	76-0035
(私立)認定こども園 山の遊び舎はらべこ		手良中坪1452-1	76-3341

小学校

名	称	所 在 地	電 話 番 号
伊那小学校		山寺3221	72-5205
伊那東小学校		境1248-1	72-2007
伊那北小学校		野底8380-3	72-2264
伊那西小学校		ますみヶ丘6949-2	72-2632
富県小学校		富県7312	72-3094
新山小学校		富県535-2	72-2884
美簫小学校		美簫5350-1	72-2588
手良小学校		手良野口222	72-2756
東春近小学校		東春近2312	72-3223
西箕輪小学校		西箕輪3900	72-2639
西春近北小学校		西春近191	72-3221
西春近南小学校		西春近7370	72-3234
高遠小学校		高遠町西高遠465	94-2070
高遠北小学校		高遠町長藤4410	96-2220
長谷小学校		長谷溝口915	98-2220

中学校

名	称	所 在 地	電 話 番 号
伊那中学校		荒井4460	72-6168
東部中学校		日影5749	72-6128
西箕輪中学校		西箕輪6569-1	72-6421
春富中学校		東春近2408	72-5245
高遠中学校		高遠町東高遠232	94-2142
長谷中学校		長谷溝口1080	98-2050

養護学校

名	称	所 在 地	電 話 番 号
伊那養護学校		西箕輪8274	72-2895

高等学校

名	称	所 在 地	電 話 番 号
高遠高等学校		高遠町小原824	94-2130
伊那北高等学校		山寺2165	72-2221
伊那弥生ヶ丘高等学校		西町5703	72-6118
伊那西高等学校		西春近4851	72-4091

保健センター・病院・診療所

名	称	所 在 地	電 話 番 号
伊那市保健センター		山寺298-1	78-9711
高遠町保健センター		高遠町西高遠810-1	94-3696
長谷健康増進センター		長谷非持569-1	98-1144
伊那中央病院		小四郎久保1313-1	72-3121
長藤診療所		高遠町長藤1849-1	94-2001
美和診療所		長谷非持566	98-2017
長谷鍼灸治療所		長谷非持569-1	98-1144

福祉施設(市所管の施設及びその他の入所施設)

名	称	所 在 地	電 話 番 号
児童発達支援センター	小鳩園	山寺1499-7	72-2576
伊那市高遠町総合福祉センター	やますそ	高遠町西高遠1644-1	94-2196
伊那市高遠町老人福祉センター		高遠町長藤1770	
伊那市高遠町高齢者生きがいセンター		高遠町長藤1770	
まちづくり拠点施設「気の里ヘルスセンター 榎の木」		長谷非持544-1	
伊那市地域包括支援センター			
伊那包括支援センター		下新田3050(設置場所:山寺298-1)	78-4111
高遠町包括支援センター		高遠町西高遠810-1	94-3696
長谷包括支援センター		長谷非持569-1	98-1144
みずず支援センター		美簫4999-1	73-7829
はるとみ支援センター		東春近1826	74-8505
西みのわ支援センター		西箕輪4000-8	72-7692

老人憩の家		
緑の家	中央4689	(有)78-8073
美篤世代間交流施設	美篤4995-13	(有)75-2888
伊那市デイサービスセンター		
春富ふくじゅ園	西春近7171-1	74-6630
高齢者生活福祉センターくつろぎの家	高遠町長藤1841	94-3171
長谷デイサービスセンターやすらぎ	長谷非持543-3	98-2969
伊那市高齢者生活福祉センターくつろぎの家(居住)	高遠町長藤1841	94-4758
養護老人ホーム みすず夢ゆりの里	美篤7164-1	76-8835
特別養護老人ホーム		
みすず四恩の家	美篤7164-2	72-1016
さくらの里	高遠町勝間220	94-1181
サンハート美和	長谷非持484-1	98-2012
みさやま	西箕輪3900-251	72-6556
みのりの社	東春近8897	98-6007
みぶの里	美篤5324-1	96-7184
オアシス高遠	高遠町西高遠698-2	94-3100
介護付有料老人ホーム 愛光苑いな	東春近10284-1	71-8566
介護老人保健施設		
辛夷園	荒井3831	76-8110
はびろの里	西箕輪2758-1	77-0105
すずたけ	美篤7792-3	74-0201
みぶの里	美篤5324-1	96-7184
認知症対応型共同生活介護(グループホーム)		
グループホーム合歓の家	荒井3835-1	77-2617
ニチイケアセンター柏木 グループホームニチイのほほえみ	境1845	71-5501
愛の家グループホーム伊那山寺	山寺2640-3	71-5870
生協ケアセンター春近なないろの家	東春近1486	95-1010
グループホームあおば	狐島3895	95-1055
グループホームま花	西春近3282-173	96-0202
グループホームたんぼの家	美篤4854-1	98-0528
地域福祉施設「福祉まちづくりセンター」ふれあい～な	山寺298-1	73-2541
伊那市生活就労支援センター「まいさぼ伊那市」	山寺298-1	72-8186
伊那市ボランティア・地域活動応援センター	山寺298-1	73-2544
施設入所支援		
障害者支援施設 大萱の里	西箕輪8038-4	76-7151
共同生活援助(グループホーム)		
アンサンブルホーム伊那1号棟(アンサンブル伊那)	下新田3018-3	73-9121
アンサンブルホーム伊那2号棟(アンサンブル伊那)	下新田3018-4	73-9121
アンサンブルホーム伊那3号棟(アンサンブル伊那)	下新田3018-4の2	73-9121
アンサンブルホーム伊那4号棟(アンサンブル伊那)	西箕輪7885-3	76-1225
アンサンブルホーム伊那5号棟(アンサンブル伊那)	西箕輪7886-3	76-9131
アンサンブルホーム伊那6号棟(アンサンブル伊那)	西箕輪3350-13	73-4565
アンサンブルホーム伊那7号棟(アンサンブル伊那)	西箕輪7886-2	73-5858
アンサンブルホーム伊那8号棟(アンサンブル伊那)	西箕輪3350-131	74-8790
アンサンブルホーム伊那9号棟(アンサンブル伊那)	西箕輪8083-3	78-7745
アンサンブルホーム伊那10号棟(アンサンブル伊那)	西箕輪3350-14	74-7280
つれづれ草(はらっぱの会グループホーム事業所)	御園424	76-5307
なつめの木(はらっぱの会グループホーム事業所)	御園424	76-1034
ほたる草(はらっぱの会グループホーム事業所)	山寺716-1コーポ那須B101号	76-1923
セントエクレシア伊那(福祉工房オハナ)	狐島4491-1	73-0417
セントエクレシア東春近(福祉工房オハナ)	東春近9156-1	76-9210
セントエクレシア御園(福祉工房オハナ)	御園483-1	78-5057
もりハウス(パンセの会)	東春近1884-1	96-7099
まゆっこ(パンセの会)	西箕輪6650-1	98-8399
柿の木(樹)	西箕輪3900-449	78-8893
梅の木(樹)	西町5710-11	080-5827-7206
新町ホーム(ほっと上伊那)	御園23-2	74-5726
西みのわホーム(ほっと上伊那)	西箕輪7114-7	78-1627
いなにしホーム(ほっと上伊那)	西箕輪7114-8	76-3842
いずみ(ほっと上伊那)	西箕輪7514-1	78-2871
まどか(ほっと上伊那)	中央5196-5	78-4721
朝日ヶ丘ホーム(ほっと上伊那)	東春近10746-286	74-9201

高遠陽だまりホーム(ほっと上伊那)	高遠町小原727	94-2911
五つのパン西春近(5loaves)	西春近2212-5	76-3091
グループホーム楽多(おもちゃの木)	西春近2929-4	95-2107
グループホーム灯輝(おもちゃの木)	西町5066-1	97-1290
グループホーム第2堀米ハイツE・F(じりつ支援ネットいな)	上の原7135-1第2堀米ハイツE・F	080-1360-5340
グループホーム新子グリーンハイツ(じりつ支援ネットいな)	日影769-2新子グリーンハイツ103号	080-1360-5340
グループホームフォレスト(カッサノ合同会社)	東春近6-5	95-6128
グループホームニューリーフ(カワカミpharmacy)	下新田3100-3	98-8985
児童養護施設 たかずやの里	東春近7000-8	72-6456

図書館・美術館・博物館・教育施設

名	称	所在地	電話番号
伊那市創造館		荒井3520	72-6220
伊那図書館		荒井3417-2	73-2222
高遠町図書館		高遠町西高遠810-1	94-3698
信州高遠美術館		高遠町東高遠400	94-3666
伊那部宿旧井澤家住宅		西町5597-4	74-8102
伊那市立高遠町歴史博物館		高遠町東高遠457	94-4444
伊那市民俗資料館「高遠なつかし館」「旧馬島家」		高遠町東高遠2074-1	94-4044
伊那市民俗資料館「旧池上家」		高遠町西高遠1724-1	94-4044
伊那市子ども相談室		山寺298-1	72-0999
伊那市誌編さん室		美篤3107-1	98-0630

子育て支援センター

名	称	所在地	電話番号
竜南子育て支援センター		西町6328-1	72-5484
上の原子育て支援センター		上の原6068-1	72-0578
富県子育て支援センター		富県5628-90	72-5493
西箕輪子育て支援センター		西箕輪6579	73-7800
高遠子育て支援センター		高遠町西高遠532	96-7690

観光関連施設

名	称	所在地	電話番号
高遠さくらホテル		高遠町勝間217	94-2200
仙流荘		長谷黒河内1847-2	98-2312
羽広温泉 みはらしの湯		西箕輪3480-1	76-8760
高遠温泉 さくらの湯		高遠町西高遠928-2	94-3118
西駒山荘		伊那7119-140	94-6001
北沢峠 こもれび山荘		長谷黒河内(国有林内)	94-6001
仙丈小屋		長谷黒河内(国有林内)	94-6001
塩見小屋		長谷浦(国有林内)	94-6001
馬の背ヒュッテ		長谷黒河内(国有林内)	98-3130
伊那市高遠町観光案内所		高遠町西高遠1678-1	94-1745
伊那市横山バイクパーク		横山7227-1412	050-3033-3819
高遠城址公園		高遠町東高遠	94-2556
高遠「しんわの丘ローズガーデン」		高遠町東高遠	94-2556
小黒川溪谷キャンプ場		伊那7119-67	74-6886
千代田湖キャンプ場		高遠町藤沢4976-4	94-2556
鹿嶺高原キャンプ場		長谷非持3817-1	070-3255-1677
南アルプス公園		長谷非持	
進徳館		高遠町東高遠2007	94-2557
はびろ農業公園 みはらしファーム		西箕輪3416-1	74-1807
道の駅 南アルプスむら 長谷		長谷非持1400	98-2955
南アルプス林道バス営業所		長谷黒河内1847-2	98-2821

スポーツ施設

名	称	所在地	電話番号
伊那市営野球場		中央5563-1	72-3540
伊那西運動場		ますみヶ丘6990-1	78-5010
高遠スポーツ公園総合運動場		高遠町西高遠353	94-2239
伊那スタジアム		中央5488-4	72-3540
長谷総合グラウンド		長谷非持663	94-2239
富士塚スポーツ公園運動場		荒井4558-1	78-5010

19 付録

美すずスポーツ公園運動場	美篤7310-123	72-3540
東原スポーツ公園運動場(東原キッツグラウンド)	東春近7000-8	78-5010
サンビレッジ庭球場	西箕3940-2	76-7099
センターテニスコート	中央5947	76-2331
第2庭球場	中央5526-2	72-3540
伊那里体育館	長谷市野瀬405	98-2009
サンビレッジ体育館	西箕輪3940-2	76-7099
市民体育館(エレコム・ロジテックアリーナ)	西町5834-8	78-2356
高遠スポーツ公園文化体育館	高遠町西高遠350-1	94-2239
伊那市民プール	中央5950	78-4111
高遠スポーツ公園プール	高遠町西高遠350-5	78-4111
高遠グリーンパーク	高遠町長藤6630	96-2324
伊那公園屋内運動場	中央5488-1	76-2331
伊那市武道館	西町5824-4	78-5010
ほりでいドーム	高遠町勝間176-1	94-2239
マレットパークはびろ	西箕輪3822-30	78-4111
陸上競技場	西町5810	73-6345
高遠町屋内運動場	高遠町長藤1770-1	78-5010

環境施設

名	称	所在地	電話番号
伊那中央衛生センター		西春近2560	72-4751
長谷火葬場「精香斎苑」		長谷市野瀬2517-3	98-3090
伊那市営火葬場		山寺3014-2	72-4749
上伊那クリーンセンター		富県3790	98-8337

消防署

名	称	所在地	電話番号
上伊那広域消防本部		荒井4606番地1	72-0119
伊那消防署		荒井4606番地1	76-0119
高遠消防署		高遠町小原952番地	94-5119

諸施設

名	称	所在地	電話番号
いなし出会いサポートセンター		荒井3417-2	71-4071
中間教室(やまびこ学級)小学部		中央4961	73-1617
中間教室(やまびこ学級)中学部		中央4961	72-1676
中間教室(伊宝館)		狐島3974-2	
産業と若者が息づく拠点施設(allia)		荒井3428-7	97-1274
仕事と子育ての両立支援施設(ママand)		富県7800-1	
伊那市産学官連携拠点施設(inadani sees)		西箕輪7200-27	95-6086

市営駐車場

名	称	所在地	電話番号
伊那市駅前駐車場		荒井3469-6	
中央駐車場		荒井3418-1	
山寺駐車場		山寺3171-1	
再開発ビル(いなっせ)駐車場		荒井3500-1	71-5008
竜東駐車場		中央4501-1	
通り町(セントラルパーク)駐車場		荒井3384	

国の施設

名	称	所在地	電話番号
南信森林管理署		山寺1499-1	72-7777
南信森林管理署伊那里森林事務所		長谷溝口1402-3	98-2036
伊那簡易裁判所		西町4841	72-2201
伊那区検察庁		西町4825	72-3092
伊那公共職業安定所		狐島4098-3	73-8609
伊那税務署		西町3545-1	72-2171
伊那労働基準監督署		中央5033-2	72-6181
長野地方法務局伊那支局		中央5064-1	78-3462
天竜川上流河川事務所伊那出張所		西町5171-2	72-2734
国立信州高遠青少年自然の家		高遠町藤沢6877-11	96-2525

天竜川上流河川事務所三峰川砂防出張所	高遠町西高遠631	94-2059
天竜川上流河川事務所開発調査課(長谷分室)	長谷溝口1527	98-2921
天竜川ダム統合管理事務所 美和ダム管理支所	長谷非持345	98-2111
関東地方環境事務所伊那自然保護官事務所	長谷溝口1204-1	98-9320

県の施設

名 称	所 在 地	電 話 番 号
上伊那地域振興局	荒井3497	78-2111
長野県伊那文化会館	西町5776	73-8822
伊那保健福祉事務所	荒井3497	78-2111
公衆衛生専門学校	荒井4347-1	72-4730
南信労政事務所	荒井3497	76-6833
伊那勤労者福祉センター	西町5834-8	78-5010
上伊那農業農村支援センター	荒井3497	76-6812
伊那家畜保健衛生所	西町5764	72-2782
伊那建設事務所	荒井3497	78-2111
南信会計センター	荒井3497	78-2111
南信発電管理事務所	狐島3802-2	72-6121
南信発電管理事務所高遠ダム管理所	高遠町東高遠466	94-2210
南信教育事務所	荒井3497	76-6858
南信県税事務所	荒井3497	76-6805
伊那警察署	中央4680	72-0110
伊那市駅前交番	荒井3467-4	72-5884
高遠町警部交番	高遠町東高遠2049-1	94-2535

郵便局

名 称	所 在 地	電 話 番 号
伊那郵便局	坂下3297	72-2552
伊那大芦郵便局	荒井3494	78-4212
伊那東郵便局	中央4586-1	78-4220
伊那日影郵便局	日影287-2	73-7077
富県郵便局	富県5554-1	78-2640
美篤郵便局	美篤4322-4	78-4218
手良郵便局	手良沢岡865-2	78-4213
東春近郵便局	東春近1820-4	78-4217
西箕輪郵便局	西箕輪6828-1	78-4216
西春近郵便局	西春近5233-1	78-2418
高遠郵便局	高遠町西高遠1648-イ	94-2795
長藤郵便局	高遠町長藤6992-2	96-2023
三義郵便局	高遠町山室2042-2	94-2796
藤沢郵便局	高遠町藤沢3989-1	96-2004
美和郵便局	長谷溝口1156-1	98-2357
市野瀬郵便局	長谷市野瀬1293-1	98-2352

法人・団体・組合等

名 称	所 在 地	電 話 番 号
伊那中央行政組合	小四郎久保1313-1	72-3121
伊那市社会福祉協議会	山寺298-1	73-2541
財団法人伊那市振興公社	西町5824	78-5010
伊那市観光株式会社	西町4870	71-5577
上伊那福祉協会	美篤7164-1	77-0350
上伊那広域連合	荒井3500-1	78-2500
上伊那情報センター	中央1111	78-7722
長野県住宅供給公社	荒井3497	98-7450
公益社団法人伊那広域シルバー人材センター	西町4896-1	76-4680
ジェイアールバス関東株式会社伊那支店	山寺1765	73-7171
ジェイアールバス関東株式会社高遠駅	高遠町西高遠1735-2	94-2101
伊那バス株式会社	西町5208	72-5111
株式会社日本政策金融公庫伊那支店国民生活事業	荒井3413-2	72-5195
伊那商工会議所	中央4605-8	72-7000
伊那市商工会	高遠町西高遠1678-1	94-2309
一般社団法人伊那青年会議所	中央4605-8	78-2328
上伊那森林組合	東春近1604-1	72-3232

19 付録

上伊那農業協同組合	狐島4291	72-6110
長野県農業共済組合 上伊那支所	西春近2526	73-2221
一般社団法人上伊那医師会	狐島4176	72-2856
上伊那歯科医師会	西町4922-2	72-3834
上伊那口腔保健センター	山寺298-1	78-8510
一般社団法人上伊那薬剤師会	荒井4568-1	72-5858
伊那市有線放送農協いなあいネット	境1420	78-3215
伊那ケーブルテレビジョン株式会社	西町4983-1	73-2020
ぐるっとタクシー コールセンター(要事前利用登録)	下新田3050	050-5840-4117
中部電力伊那営業所	中央4589-1	72-1002
伊那年金事務所	山寺1499-3	76-2301
公益財団法人長野県健康づくり事業団 伊那健康センター	荒井4347-1	78-9700
上伊那教育会	荒井3500-1-401	72-3416
上伊那教育会 上伊那郷土研究室	荒井3520	96-0774
ゆうあいマーケット コールセンター(要事前利用登録)	下新田3050	050-5840-4114

伊那市民憲章

私たちのふるさと伊那市は、南アルプスと中央アルプスの雄大な山々に抱かれ、天竜川と三峰川の流れる豊かな自然のもと、人々は歴史を築き、文化の花を咲かせ、産業を育んできました。

私たちは、「生きがい」「働きがい」があり、暮らしやすく平和で希望にみちた伊那市を創造するため、ここに市民憲章を定めます。

- 一、美しい自然を愛し、住みよい環境を守ります。
- 一、歴史と文化を大切にし、心豊かな人を育みます。
- 一、人のつながりを大切にし、思いやりの輪を広げます。
- 一、心もからだも健やかに、明るい家庭と職場をきずきます。
- 一、かけがえのない命と、平和への願いを伝えます。

行く川の水はさやけく 山なみに星美しき 伊那はまほろば
このまちに生きる喜び このまちに香る文化を とともに語らん
このまちの平和を願い 人々の夢を託して 輝く未来へ



平成28年3月31日制定

伊那市統計書

令和7年版(2025年)

令和8年3月発行

発行

長野県伊那市

編集

伊那市企画部情報政策推進課

〒396-8617

伊那市下新田3050番地

TEL(0265)78-4111(代)