

伊那市統計書

令和5年版



長野県伊那市
令和6年3月

はじめに

この統計書は、「未来を織りなす 創造と循環のまち 伊那市」を将来像に掲げる本市の自然・人口・産業・経済・社会・教育・文化など各分野にわたる基本的な統計資料を総合的に収録したものです。市民の皆様をはじめ、各分野での計画立案や研究等の参考資料として広くご活用いただければ幸いです。

なお、掲載内容につきましては、紙面上の制約等から不十分な点もあるかと思いますが、皆様方のご意見等をいただきながら、今後内容の充実を図ってまいりたいと存じます。

最後に、本書の編集に当たりまして、貴重な資料をご提供いただきました関係各位に心から感謝いたしますとともに、今後とも一層のご協力をお願い申し上げます。

令和6年3月

伊那市長 白鳥 孝

ご利用にあたって

- 1 本書は、「伊那市」の区域内における全般的な基本的統計資料を掲載しています。
- 2 資料は主に市内各官公庁、団体、企業及び庁内各課等から収集したもので、資料の出所は各表の脚注に掲げ、刊行物によるものはその書名を付記してあります。
- 3 調査の時点、時期については、特に注記のないかぎり、次のとおりです。

「年次」…暦年(1月～12月)

「年度」…会計年度(4月～3月)

「年月日」…調査年月日

- 4 数字の単位未満は四捨五入してありますので、総数欄の数値と内容が一致しない場合もあります。

また、既に公表されている数値と相違するものは、編集の際に訂正したものです。

- 5 統計表中の符号の用法は、次のとおりです。

「-」…皆無または当該数値のないもの

「…」…不詳または資料が得られないもの

「0」…単位未満

「X」…当該数値の公表を差し控えたもの

- 6 統計表中、特に説明を要するものについては脚注とし、数値の単位は各表の下部右端に注記しましたが、一見明らかなものは省略しました。

市の概要

伊那市は、長野県の南部に位置し、南東側は南アルプスを境に山梨県と静岡県に接し、西側は中央アルプスを境に木曾地域に接しています。市域は667.93km²で、松本市、長野市に次いで県下3番目の面積であり、その市域に、南アルプスと中央アルプスの2つのアルプスがそびえています。2つのアルプスに抱かれた中央部には、標高約600mの伊那盆地が開け、天竜川や三峰川、その支流を合わせて南下し、扇状地や河岸段丘が形成されており、その上段からは広大なパノラマが展開しています。

また、東部に南アルプス国立公園、三峰川水系県立公園を、西部に中央アルプス国定公園を有し、自然に恵まれた地域となっています。

気候は内陸的で、年間平均気温が約12℃、年間の日照時間も長く、冷涼で住みよい環境にあります。

市の交通は、市の中央をJR飯田線が走り、中央本線・東海道本線に連絡しています。道路では、平成18年2月に「権兵衛トンネル」が開通した国道361号を始め、国道152号、153号及び県道が縦横に走り、東西・南北が結ばれ、交通の要衝となっています。西部には中央自動車道が南北に走り、伊那 ICに加え平成29年9月には小黒川PAにスマートICが開通しました。首都圏及び中京圏からもほぼ等距離にあり、位置的にも恵まれた地域です。また、令和3年3月には市道環状南線も全線開通し、幹線道路間の連絡がさらにスムーズになりました。

近年、食料品・機械器具・電子部品などの製造業が発展し、商業は上伊那地域の中心として成長しています。また、農業は恵まれた広大な農地を利用した伊那米や野菜・花き・畜産の総合産地としての地位を築いています。

上伊那地域の政治、文化、教育、経済、交通の中心地として、「未来を織りなす創造と循環のまち」としてさらなる発展をめざしています。

市の沿革

平成18年3月31日に旧伊那市、旧高遠町、旧長谷村が合併して、人口約74,000人、面積667.93km²の新「伊那市」が誕生しました。

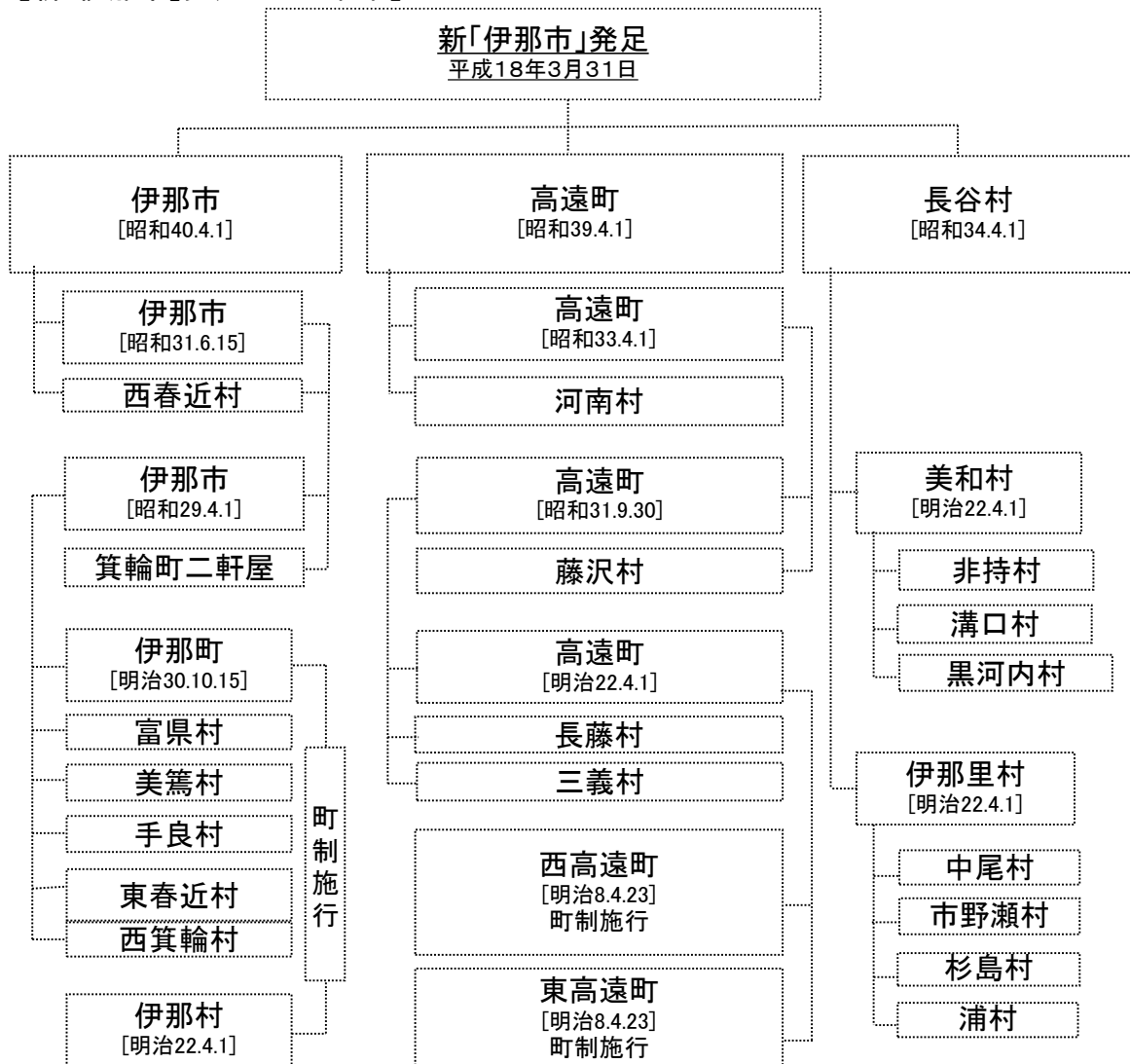
旧伊那市は、昭和29年4月1日に、伊那町・富県村・美篤村・手良村・東春近村・西箕輪村の1町5村の合併により発足し、昭和40年4月1日に西春近村が合併しました。

旧高遠町は、明治8年4月23日に長野県下で最も早く町制がしかれた西高遠町、東高遠町が、明治22年4月1日に合併して発足しました。その後、昭和31年には長藤村・三義村と合併し、昭和33年に藤沢村、昭和39年に河南村をそれぞれ編入合併しました。

旧長谷村は、昭和34年4月1日に美和村と伊那里村が合併し発足しました。

なお、新「伊那市」発足までの沿革(明治22年以降)は、次のとおりです。

【新「伊那市」発足までの沿革】



目 次

は じ め に … 2	8 配偶関係別15歳以上人口 … 28
ご 利 用 に あ た っ て … 3	9 常住人口・流入流出人口及び 昼間人口～通勤・通学ほか … 28
市 の 概 要 … 4	10 転入・転出者年齢区分別内訳 … 29
市 の 沿 革 … 5	11 世帯人員別世帯数(一般世帯) … 29
目 次 … 6	12 産業別就業者数の推移 … 30
	13 産業大分類別就業者数 … 30
1 地勢・位置・自然	14 産業(大分類)・年齢(5歳 階級)別15歳以上就業者数 … 31
1 市役所・総合支所・支所の位置 … 12	15 都道府県別異動者数 (県外1～12月の集計) … 32
2 面積の変遷 … 12	16 市町村別異動者数 (県内1～12月の集計) … 32
3 区域の境界 … 13	17 人口集中地区の状況 … 33
4 地 勢 … 13	18 男女別人口及び世帯数 … 34
5 山 岳 … 13	19 国籍別外国人登録者数 … 34
6 一級河川(市内流程) … 14	
7 地区別土地面積 … 14	3 農林業
8 土地利用状況 … 14	1 地区別農家数 … 35
9 気 象 状 況 … 15	2 地区別経営耕地規模別農家数 … 36
2 人口	3 地区別年齢別農業就業人口 … 37
1 伊那市の人口ピラミッド … 16	4 借入耕地のある農家数と面積 … 38
2 年齢(5歳階級)別人口 … 17	5 就業状態別世帯員数 (15歳以上) … 38
3 人口動態の推移 … 19	6 経営耕地面積 … 39
4 年齢(3区分)別人口の推移 … 22	7 農産物販売金額規模別 農家数(販売農家) … 40
5 人 口 動 態 … 22	8 転作等実施状況 … 41
6 地区別人口の推移 … 23	9 農産物販売金額 1位の部門別農家数 … 41
7 行政区別世帯数 及び男女別人口 … 26	10 果樹栽培農家数と栽培面積 … 42
	11 家畜飼養農家数 ・頭羽数の推移 … 43

12	農 用 機 械 台 数	… 43
13	貸付耕地・耕作放棄地・ 期間借地面積の推移	… 44
14	水稲及び水稲以外の 請負わせ農家数	… 44
15	雇用労働雇入れ農家数と人数	… 44
16	農地転用の状況	… 45
17	地区別農地転用の状況	… 45
18	農業共済の契約状況	… 46
19	農業共済の支払状況	… 46
20	地方卸売市場取扱状況	… 46
21	林 野 面 積	… 46

4 事業所

1	事業所数・従業者数の推移	… 47
2	産業大分類別事業所数の推移	… 48
3	産業大分類別従業者数の推移	… 48
4	市郡別事業所数・従業者数	… 49

5 商工業

1	商 業 の 推 移	… 50
2	商 業 の 概 況	… 51
3	卸売業・小売業の状況	… 54
4	市郡別商業の状況	… 55
5	工 業 の 推 移	… 56
6	工 業 の 概 要	… 57
7	県内市郡別工業の概要	… 58

6 建設・住宅

1	道 路	… 59
2	市 道 の 状 況	… 59
3	市道の幅員別状況	… 59
4	農道・林道の推移 (幅員別延長)	… 59
5	橋 梁 の 状 況	… 60
6	構造別公営住宅等管理戸数	… 60
7	団地別公営住宅等戸数	… 60
8	住宅の種類別世帯数 (一般世帯)	… 61
9	家屋台帳登載建物	… 61
10	建築確認申請受付状況	… 62
11	住宅の種類・所有関係別一般世帯数・ 世帯人員及び1世帯当たり人員	… 63
12	居住世帯の有無別住宅数及び住 宅以外で人が居住する建物数	… 64
13	住宅の種類・構造、 建築の時期別住宅数	… 64
14	住宅の建て方、 構造、階数別住宅数	… 65
15	住宅の所有の関係、腐朽・破損 の有無、建築の時期別住宅数	… 66
16	住宅の種類別空家数並びに一時現在 者のみの住宅数及び建築中の住宅数	… 67
17	建築の時期、住宅の購入・新築 ・建て替え等別持ち家数	… 67
18	住宅の耐震診断の有無、耐震 改修工事の状況別持ち家数	… 68
19	リフォーム工事の状況、腐朽・破損 の有無、建築の時期別持ち家数	… 68
20	都 市 計 画 区 域	… 69
21	用 途 地 域	… 69
22	都 市 計 画 道 路 一 覧	… 69
23	国 土 調 査 一 覧	… 70
24	都 市 計 画 公 園 一 覧	… 72
25	下 水 道 の 整 備 状 況	… 73

7 運輸・通信・交通

1 市内鉄道各駅乗車人員 …	74
2 伊那バス(伊那営業所管内)輸送状況 …	74
3 JRバス乗車人員 …	74
4 地区循環バス乗車人員 …	75
5 市街地循環バス乗車人員 …	75
6 ぐるっとタクシー利用者数 …	75
7 南アルプス林道バス乗車人員 …	75
8 市営駐車場利用状況 …	76
9 軽自動車等保有台数 …	76
10 自動車保有台数 …	77
11 交通事故発生件数 …	77
12 交通災害共済加入状況 …	78
13 インターチェンジ利用状況 …	78
14 旅券交付者取扱数 …	78
15 電話加入状況 …	78
16 有線電話加入状況 …	79
17 ケーブルテレビ加入状況 …	79
18 ケーブルテレビ地区別加入状況 …	79

8 労働

1 職業紹介状況(一般) …	80
2 産業別一般新規求人状況 …	80
3 学校卒業者職業紹介状況 …	81

4 主要指標(県内) …	81
5 法規別労働組合数及び組合員数(上伊那管内) …	82
6 男女別有業者数の推移(県内) …	82
7 有業者の従業上の地位、雇用形態別割合(県内) …	83
8 産業別常用労働者1人県平均月間現金給与額 …	83
9 産業別常用労働者1人県平均月間労働時間数 …	83
10 雇用保険給付状況(一般) …	84
11 労働災害発生状況(上伊那管内) …	84

9 社会福祉

1 保育園及び認定こども園の状況 …	85
2 児童手当及び特例給付支給状況 …	85
3 生活保護・民生委員 …	85
4 高齢者福祉の状況 …	86
5 寝たきり・認知症高齢者 …	86
6 ひとり暮らし高齢者 …	86
7 介護保険第1号被保険者数 …	87
8 介護保険認定者数 …	87
9 居宅介護(支援)サービス受給者数(累計) …	88
10 施設介護サービス受給者数(累計) …	88
11 介護保険給付状況 …	88
12 身体障害者手帳交付 …	89
13 身体障害者等級別手帳交付者数及び福祉対策状況 …	89
14 知的障害者(児)名簿登録数及び療育手帳所持状況 …	89

15 国民健康保険の給付状況 …	90	17 衛生センター処理状況 …	104
16 後期高齢者医療給付状況 …	91	18 公害苦情処理件数 …	105
17 国民健康保険被保険者の理由別異動状況 …	91	19 犬の登録状況 …	105
18 国民年金加入状況 …	92	20 市営霊園の状況 …	105
19 国民年金の受給状況(旧法) …	92	21 火葬場利用状況 …	105
20 国民年金の受給状況(新法) …	92		
21 心配ごとと相談 …	93	11 金融	
22 各種募金の実績の推移 …	93	1 中小企業融資の状況 …	106
23 社会福祉施設一覧 …	94	2 手形交換高の状況 …	107
		3 保証協会の取扱状況 …	107
10 保健衛生			
1 医療関係従事者 …	97	12 市民生活	
2 医療施設等 …	97	1 主要都市別消費者物価指数等の推移 …	108
3 伊那中央病院利用状況 …	98	2 消費者物価指数の推移 …	108
4 伊那中央病院医師等職員数 …	98	3 電力・電灯需要の状況 …	109
5 合計特殊出生率 …	99	4 水道施設の状況 …	109
6 死因別死亡者数 …	99	5 市営上水道及び簡易水道普及状況 …	110
7 年齢別死亡者数 …	100	6 市営上水道の概要 …	110
8 がんの部位別死亡者数 …	100	7 下水道普及状況 …	111
9 年齢別受診者数 …	100	8 浄化槽設置数 …	112
10 医学的判定結果 …	101	9 たばこの販売状況 …	112
11 がん検診受診状況 …	101	10 テレビ受信契約数 …	112
12 循環器健康診査受診状況 …	102	11 市民課窓口事務処理状況 …	112
13 伊那市国保特定健診結果 …	102	12 登記申請等の状況(上伊那) …	113
14 献血状況 …	103	13 都市勤労者1世帯1ヶ月間の収支 …	113
15 定期予防接種等実施状況 …	103		
16 ごみ処理状況 …	104		

13 教育・文化

1 学校施設の状況	114
2 学校総覧	115
3 幼稚園の状況	115
4 小学校の状況	115
5 中学校の状況	116
6 中学校卒業後の状況	116
7 高等学校の状況	116
8 高等学校卒業後の状況	116
9 高等学校卒業者の学校別 志願数及び進学者数	117
10 高等学校卒業者の 都道府県別大学等進学者数	117
11 高等学校卒業者の 県内地区別就職者数	117
12 高等学校卒業者の産業 大分類別就職者数(県内)	118
13 児童生徒の体位	118
14 学童クラブ一覧	119
15 公民館利用状況及び分館数	119
16 伊那市立図書館利用状況	120
17 スポーツ少年団数及び人員	120
18 施設利用状況	121
19 体育施設一覧	122
20 長野県伊那文化会館利用状況	124
21 指定等文化財	125

14 観光

1 伊那市観光地利用状況推移	130
2 伊那市観光地利用状況推移 (日帰り・宿泊別利用客数)	131
3 観光行事と祭り	132

4 伊那まつり参加数の 推移(市民おどり)	132
5 保養センターの利用状況	133
6 娯楽・宿泊施設数	133
7 みはらしの湯入場者数	134
8 さくらの湯入場者数	134
9 西駒山荘利用状況	134
10 北沢峠こもれび山荘 (旧長衛荘)利用状況	134
11 仙丈小屋利用状況	134

15 治安・消防

1 刑法犯発生検挙状況(市内)	135
2 未成年者の犯罪状況 (伊那警察署管内)	135
3 消防現有勢力	135
4 火災件数及び損害状況	136
5 原因別火災発生状況	136
6 救急車事故別出動状況(市内)	136
7 救急車事故種別搬送人員 の症状程度状況(市内)	136
8 救急車事故種別出動件数 時間帯状況(市内)	137
9 中央自動車道救急業務実施 状況(伊那消防署管内)	137

16 財政

1 一般会計歳入歳出決算状況	138
2 公営企業・特別会計 歳入歳出決算状況	141
3 普通会計性質別歳出決算状況	142
4 市債年度末現在高(一般会計)	142
5 財政力状況	143
6 市有財産の状況	143

7	公共用地用途別分類	… 143
8	市税収入の状況	… 144
9	市税の状況	… 145
10	市民税課税所得金額	… 146
11	都市計画税の概況	… 146
12	家屋の状況	… 146
13	土地資産の概況	… 147
14	固定資産税等の納税義務者数	… 147
15	土地価格(地価公示)の推移	… 148
16	基金の状況	… 148

17 行政

1	主要選挙の実施状況	… 149
2	選挙人名簿登録者の状況	… 149
3	市議会開会状況	… 150
4	常任委員会の状況	… 150
5	議決事件及び議決態様	… 150
6	請願・陳情の処理状況	… 151
7	市報発行状況	… 151
8	市職員数	… 151

18 伊那市の都市像

将	来	像	… 152									
市		章	… 152									
伊	那	市	の	歌	… 153							
伊	那	市	の	花	、	木	、	鳥	… 154			
友	好	都	市	… 155								
伊	那	市	の	市	民	生	活	… 157				
県	下	市	町	村	と	の	比	較	… 158			
令	和	5	年	の	お	も	な	で	き	ご	と	… 159

19 付録

執	行	機	関	・	議	決	機	関	… 163						
歴	代	市	長	… 164											
歴	代	市	議	会	議	長	… 164								
歴	代	市	議	会	副	議	長	… 164							
歴	代	市	町	村	長	… 164									
(旧	伊	那	市	、	旧	高	遠	町	、	旧	長	谷	村)	… 164
歴	代	市	町	村	議	会	議	長	… 166						
(旧	伊	那	市	、	旧	高	遠	町	、	旧	長	谷	村)	… 166
都	市	宣	言	一	覧	… 167									
伊	那	市	組	織	機	構	図	… 168							
市	内	の	主	な	施	設	、	事	業	所	一	覧	… 169		
伊	那	市	民	憲	章	… 176									

1 地勢・位置・自然

1 市役所・総合支所・支所の位置

名称	所在	標高(m)	位置	備考
伊那市役所	下新田3050番地	632	東経137° 57' 北緯35° 49'	平成5年5月 庁舎移転
高遠町総合支所	高遠町西高遠810番地1	769	東経138° 05' 北緯35° 84'	(仮庁舎)
長谷総合支所	長谷溝口1394番地	843	東経138° 05' 北緯35° 47'	
富県支所	富県6393番地1	710		
美篤支所	美篤4999番地1	717		
手良支所	手良沢岡862番地1	737		
東春近支所	東春近1826番地	622		
西箕輪支所	西箕輪4000番地8	830		
西春近支所	西春近5146番地2	613		

2 面積の変遷

旧伊那市

年月日	合併・編入・分割した地域	合併・編入・分割した面積 (k㎡)	合併・編入・分割後の市域面積 (k㎡)
昭和29. 4. 1	伊那町・富県村・美篤村・手良村・東春近村・西箕輪村合体合併市制施行	171.94	171.94
昭和29. 12. 31	西箕輪中曾根部落分市、中箕輪町へ合併(521人)	▲ 1.04	170.90
昭和31. 6. 15	箕輪町から二軒家部落編入(62人)	0.01	170.91
昭和40. 4. 1	西春近村合併(5, 160人)	37.84	208.75
平成元. 11	国土地理院による面積修正	▲ 1.11	207.64

旧高遠町

年月日	合併・編入・分割した地域	合併・編入・分割した面積 (k㎡)	合併・編入・分割後の市域面積 (k㎡)
昭和31. 9. 30	高遠町・長藤村・三義村合体合併	80.62	80.62
昭和33. 4. 1	藤沢村合併	43.98	124.60
昭和39. 4. 1	河南村合併	14.66	139.26
平成元	国土地理院による面積修正	0.10	139.36

旧長谷村

年月日	合併・編入・分割した地域	合併・編入・分割した面積 (k㎡)	合併・編入・分割後の市域面積 (k㎡)
昭和34. 4. 1	美和村・伊那里村合体合併	320.28	320.28
平成元	国土地理院による面積修正	0.53	320.81

伊那市

年月日	合併・編入・分割した地域	合併・編入・分割した面積 (k㎡)	合併・編入・分割後の市域面積 (k㎡)
平成18. 3. 31	伊那市・高遠町・長谷村新設合併	667.81	667.81
平成27. 3. 6	国土地理院による面積修正	0.12	667.93

1 地勢・位置・自然

3 区域の境界



4 地勢

総面積	667.93km ²
広ぼう	東西37.2km南北44.7km
最高地	3,052m(塩見岳東峰山頂)
最低地	590m(東春近田原)
人口	65,536人(住民基本台帳)
人口密度	98.1人/km ²
世帯数	28,473世帯(住民基本台帳)
市役所への最遠地区	藤沢古屋敷 20km

※令和5年10月1日現在

※最遠地区までの距離は直線距離

5 山岳

伊那区域

名称	標高(m)
将棊頭山	2,730
権現山	1,749
蔵鹿山	1,520
高烏谷山	1,331
沢山	1,300

高遠町区域

名称	標高(m)
入笠山	1,955
守屋山	1,650
鉢伏山	1,454
三界山	1,396
月蔵山	1,192

長谷区域

名称	標高(m)
塩見岳	3,052
仙丈ヶ岳	3,033
三峰岳	2,999
東駒ヶ岳	2,967
鋸岳	2,685

1 地勢・位置・自然

6 一級河川(市内流程)

名 称	流 程 (m)	名 称	流 程 (m)
天 竜 川	12,500(118,453)	三 峰 川	52,730
大 泉 川	2,450(6,649)	小 松 川	1,830
大 清 水 川	6,400(6,900)	柴 尾 川	200
瀬 沢 川	3,010(3,200)	金 井 沢	1,000
沢 岡 川	1,450	藤 沢 川 (高 遠)	13,080
八 ツ 手 川	600	松 倉 川	4,000
棚 沢 川	6,000	小 田 井 入 沢	1,000
土 王 田 川	2,200	渡 沢 川	2,800
小 沢 川	6,976	黒 沢 川	2,300
穴 沢 川	1,550	板 山 沢	900
小 黒 川 (伊 那)	13,407	山 室 川	14,000
戸 沢 川	1,700	半 対 川	820
小 戸 沢 川	2,520	宮 沢 川	2,150
犬 田 切 川	5,109	鹿 塩 沢 川	2,000
猪 の 沢 川	3,150	黒 川	12,753
藤 沢 川 (伊 那)	6,104	戸 台 川	8,066
堂 沢 川	2,193(3,590)	小 黒 川 (長 谷)	11,772
大 沢 川 (宮 田)	438(5,197)	塩 沢	1,090
大 沢 川 (東 春 近)	9,420	丸 山 谷	1,750
竹 松 川	3,020	小 瀬 戸 谷	300
保 谷 沢 川	1,030	荒 川	1,660
新 山 川	5,400	北 荒 川	150

※流程の()内は全長

資料:伊那建設事務所

7 地区別土地面積

	総 数	伊 那	富 県	美 篤	手 良	東 春 近	西 箕 輪
面積 (k m ²)	667.93	57.32	33.34	13.89	25.13	16.2	24.12
構成比 (%)	100.0	8.6	5.0	2.1	3.8	2.4	3.6
	西 春 近	高 遠	長 藤	三 義	藤 沢	河 南	長 谷
面積 (k m ²)	37.64	12.00	21.13	47.55	44.01	14.67	320.81
構成比 (%)	5.6	1.8	3.2	7.1	6.6	2.2	48.0

8 土地利用状況

	総 数	田	畑	山 林	原 野	宅 地	そ の 他
面積 (k m ²)	667.9	38.2	16.7	293.2	55.3	20.0	244.5
構成比 (%)	100.0	5.7	2.5	43.9	8.3	3.0	36.6

※令和5年1月1日現在

資料:税務課

1 地勢・位置・自然

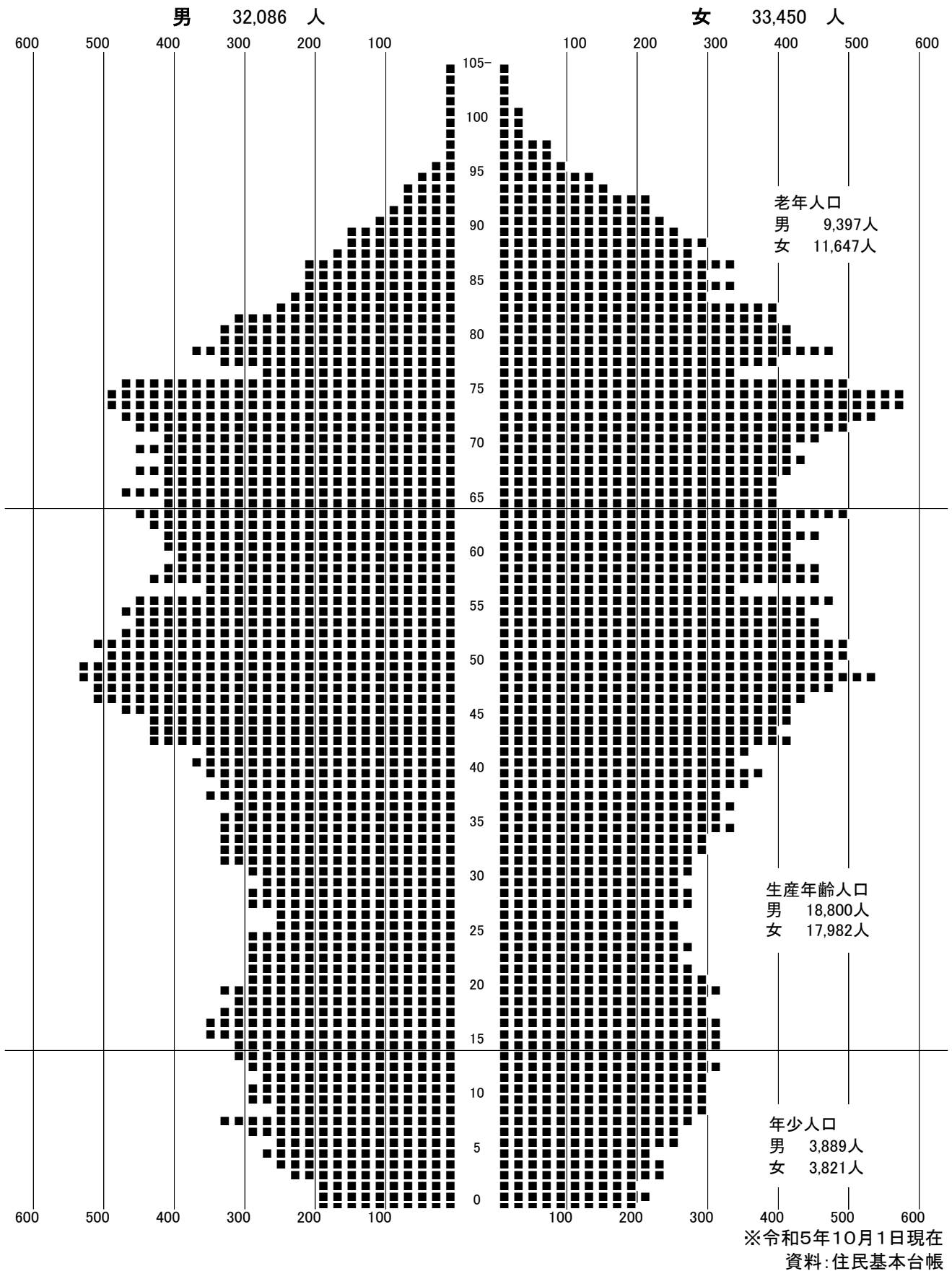
9 気象状況

年次	気 温 (°C)					降水量(mm)	
	最 高		最 低		平 均		
	観測値	月 日	観測値	月 日			
H25	37.6	8/10	-12.7	2/17	12.5	1,187	
26	35.7	7/25	-9.5	12/19	11.9	1,275	
27	34.8	8/8	-11.0	2/2	11.8	1,303	
28	33.5	8/6	-13.9	1/25	11.9	1,427	
29	33.4	8/9	-10.7	1/25	10.9	1,021	
30	35.9	7/18	-11.2	2/9	12.0	1,402	
R1	35.0	8/2	-9.6	1/27	11.8	1,192	
2	35.0	8/20	-10.3	2/7	12.0	1,443	
3	34.7	8/4 8/6	-9.4	1/20	11.8	1,534	
4	35.3	7/1	-10.7	1/2	11.6	1,019	
5	34.8	7/17	-11.2	1/26	12.3	1,337	
R 5 年 次 月 別 内 訳	1月	11.4	1/12	-11.2	1/26	-0.3	12.0
	2月	12.4	2/28	-9.0	2/16	0.9	121.0
	3月	22.3	3/22	-5.5	3/3	7.6	94.0
	4月	27.0	4/21	-1.0	4/10	11.0	130.0
	5月	30.6	5/17	2.7	5/3	15.1	148.0
	6月	30.7	6/17	9.2	6/4	19.2	357.0
	7月	34.8	7/17	15.5	7/2	23.9	150.0
	8月	34.3	8/12	17.5	8/2	24.9	36.0
	9月	33.0	9/16	11.6	9/25	22.5	39.0
	10月	22.0	10/5	1.4	10/22	12.3	115.0
	11月	22.5	11/2	-2.5	11/26	7.9	57.0
	12月	16.7	12/16	-7.2	12/23	2.9	78.0

資料：上伊那広域消防本部

2 人口

1 伊那市の人口ピラミッド



2 人口

2 年齢(5歳階級)別人口

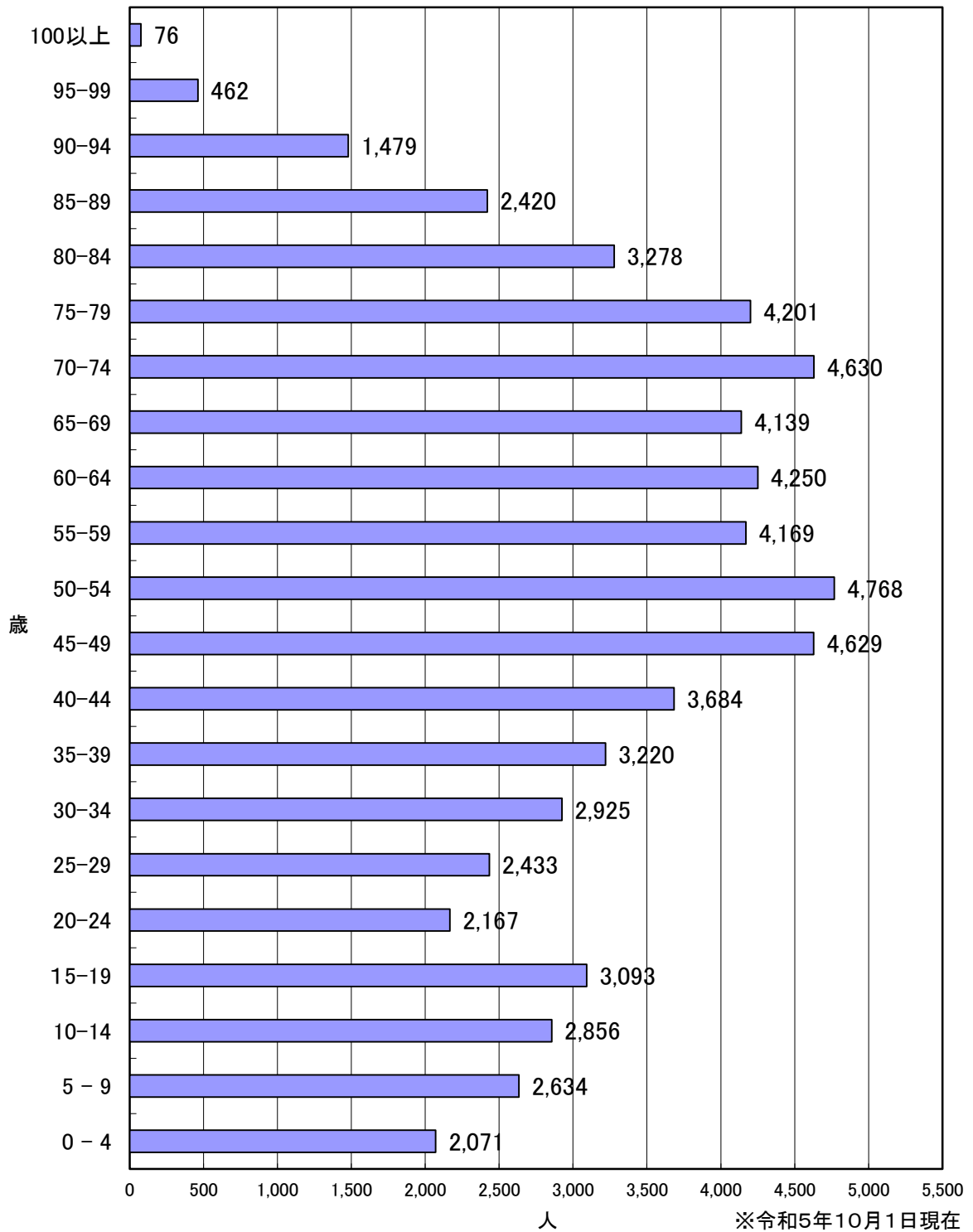
年齢階級 (歳)		長野県計	男	女	伊那市計	駒ヶ根市 計	上伊那郡 計(2市 を除く)	上伊那郡 市計(2市 を含む)
総 数		2,005,274	31,530	32,853	64,383	31,470	80,194	176,047
0-14	0-4	63,935	1,035	1,036	2,071	995	2,731	5,797
	5-9	76,790	1,358	1,276	2,634	1,158	3,280	7,072
	10-14	85,892	1,419	1,437	2,856	1,423	3,675	7,954
	総 数	226,617	3,812	3,749	7,561	3,576	9,686	20,823
15-64	15-19	92,109	1,607	1,486	3,093	1,506	3,802	8,401
	20-24	75,411	1,141	1,026	2,167	1,270	2,931	6,368
	25-29	78,860	1,280	1,153	2,433	1,396	3,165	6,994
	30-34	85,950	1,545	1,380	2,925	1,412	3,403	7,740
	35-39	99,350	1,629	1,591	3,220	1,508	3,996	8,724
	40-44	114,668	1,873	1,811	3,684	1,767	4,575	10,026
	45-49	142,289	2,390	2,239	4,629	2,255	5,922	12,806
	50-54	148,120	2,402	2,366	4,768	2,392	5,683	12,843
	55-59	130,372	2,082	2,087	4,169	2,042	4,949	11,160
	60-64	124,858	2,089	2,161	4,250	2,001	4,804	11,055
総 数	1,091,987	18,038	17,300	35,338	17,549	43,230	96,117	
65-	65-69	126,573	2,128	2,011	4,139	1,953	4,874	10,966
	70-74	150,772	2,223	2,407	4,630	2,253	6,022	12,905
	75-79	130,227	1,936	2,265	4,201	1,999	5,285	11,485
	80-84	104,572	1,435	1,843	3,278	1,672	4,179	9,129
	85-89	73,943	919	1,501	2,420	1,132	2,883	6,435
	90-94	43,865	497	982	1,479	684	1,623	3,786
	95-99	14,760	107	355	462	232	533	1,227
	100以上	2,191	14	62	76	48	60	184
	総 数	646,903	9,259	11,426	20,685	9,973	25,459	56,117
年齢不詳		39,767	421	378	799	372	1,819	2,990

※令和5年10月1日現在

資料:毎月人口異動調査

2 人口

年齢（5歳階級）別人口 伊那市計



2 人口

3 人口動態の推移

年	世帯数 (翌年 1月1日 現在)	人口 (翌年1月1日現在)			年間		自然動態			社会動態			その他 の増減
		計	男	女	増減	増加率 (%)	出生	死亡	増減	転入	転出	増減	
S46	17,290	65,571	31,330	34,241	97	0.1	973	551	422	3,033	3,446	▲ 413	88
47	17,562	65,760	31,447	34,313	189	0.3	996	587	409	2,900	3,141	▲ 241	21
48	17,894	66,137	31,760	34,377	377	0.6	1,059	584	475	3,223	3,336	▲ 113	15
49	18,137	66,652	32,061	34,591	515	0.8	1,074	632	442	3,192	3,149	43	30
50	18,008	66,658	32,125	34,533	6	0.0	962	568	394	2,977	3,161	▲ 184	8
51	18,112	66,899	32,274	34,625	241	0.4	1,007	541	466	2,888	3,100	▲ 212	▲ 13
52	18,248	67,081	32,359	34,722	182	0.3	897	548	349	2,923	3,088	▲ 165	▲ 2
53	18,399	67,206	32,435	34,771	125	0.2	952	569	383	2,749	3,041	▲ 292	34
54	18,574	67,426	32,603	34,823	220	0.3	831	543	288	2,957	3,031	▲ 74	6
55	19,010	67,614	32,712	34,902	188	0.3	893	550	343	2,792	2,904	▲ 112	4
56	19,201	67,902	32,859	35,043	288	0.4	743	564	179	2,936	2,836	100	9
57	19,403	68,285	33,102	35,183	383	0.6	824	511	313	3,078	3,015	63	7
58	19,602	68,565	33,216	35,349	280	0.4	761	537	224	2,968	2,918	50	6
59	19,828	69,199	33,546	35,653	634	0.9	809	539	270	3,133	2,759	374	▲ 10
60	20,345	70,262	34,293	35,969	1,063	1.5	809	547	262	3,334	3,111	223	▲ 11
61	20,520	70,652	34,534	36,118	390	0.6	806	564	242	3,052	2,925	127	21
62	20,648	70,598	34,422	36,176	▲ 54	▲ 0.1	779	588	191	2,840	3,083	▲ 243	▲ 2
63	20,849	70,699	34,448	36,251	101	0.1	790	595	195	3,059	3,186	▲ 127	33
H1	21,075	70,869	34,603	36,266	170	0.2	784	566	218	2,907	3,008	▲ 101	53
2	21,226	70,705	34,557	36,148	▲ 164	▲ 0.2	774	590	184	2,900	2,873	27	22
3	21,713	71,299	34,864	36,435	594	0.8	830	543	287	3,131	2,889	242	65
4	21,957	71,656	35,049	36,607	357	0.5	779	603	176	3,235	3,100	135	46
5	22,395	71,963	35,204	36,759	307	0.4	702	669	33	3,400	3,154	246	28
6	22,821	72,058	35,207	36,851	95	0.1	755	672	83	3,461	3,507	▲ 46	58
7	23,225	72,321	35,295	37,026	263	0.4	764	603	161	3,911	3,633	278	49
8	23,575	72,567	35,433	37,134	246	0.3	717	629	88	3,883	3,750	133	25
9	24,002	72,775	35,449	37,326	208	0.3	750	627	123	4,161	4,091	70	15

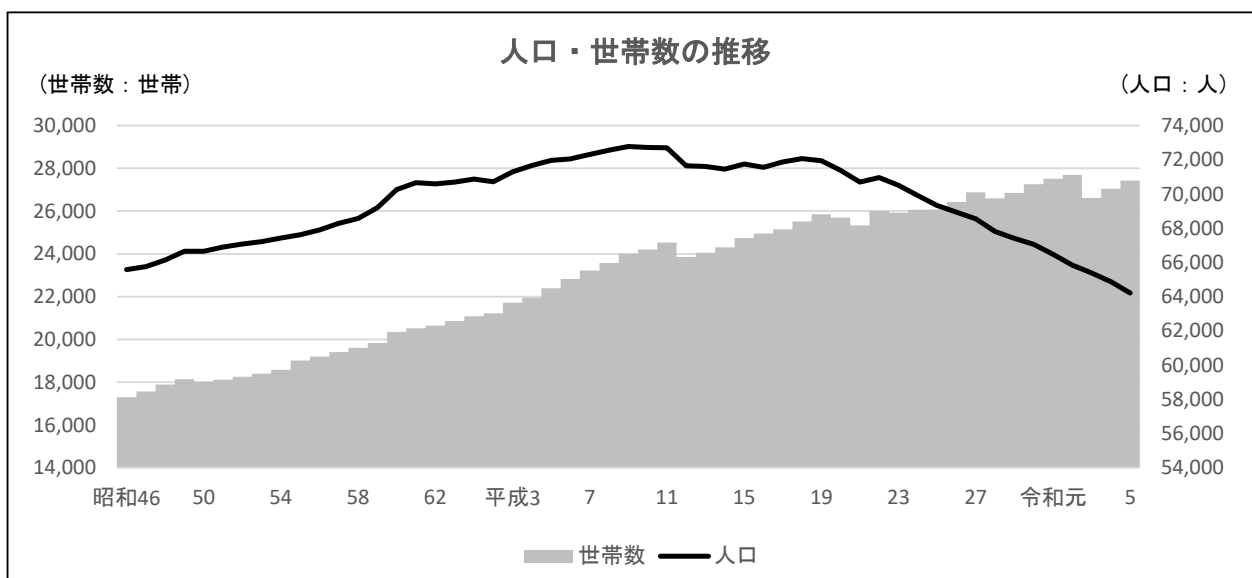
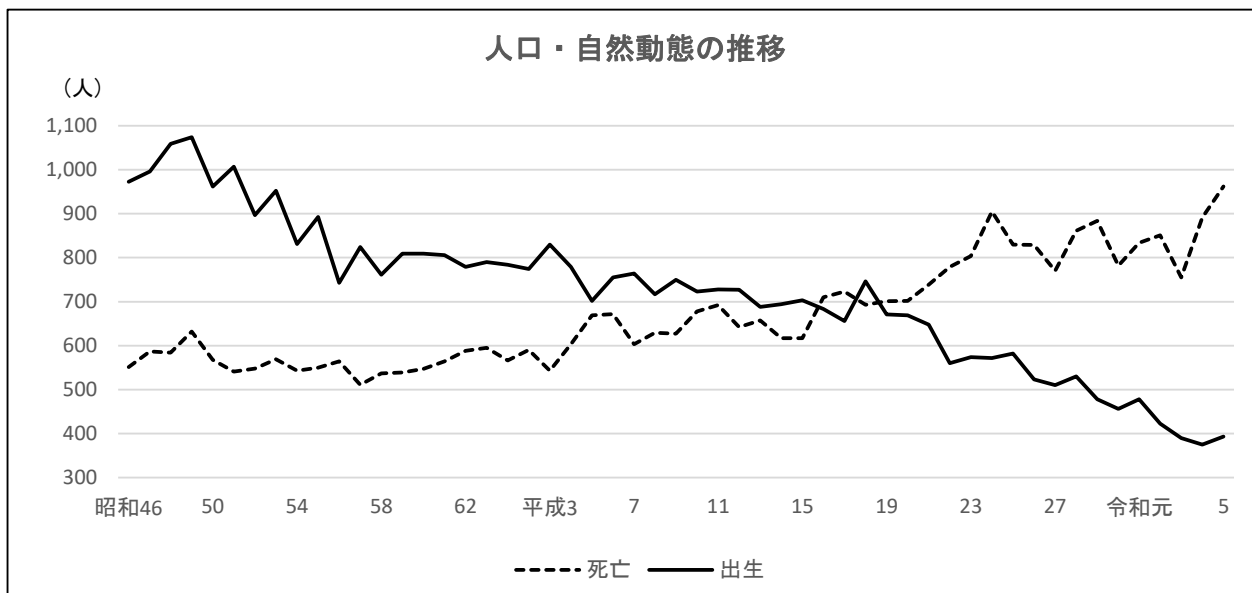
2 人口

3 人口動態の推移

年	世帯数 (翌年 1月1日 現在)	人口 (翌年1月1日現在)			年間		自然動態			社会動態			その他 の増減
		計	男	女	増減	増加率 (%)	出生	死亡	増減	転入	転出	増減	
10	24,206	72,710	35,396	37,314	▲ 65	▲ 0.1	723	678	45	4,109	4,264	▲ 155	45
11	24,525	72,703	35,426	37,277	▲ 7	0.0	728	692	36	4,102	4,172	▲ 70	27
12	23,848	71,639	34,810	36,829	▲ 1,064	▲ 1.5	727	642	85	4,804	4,616	188	9
13	24,043	71,604	34,748	36,856	▲ 35	0.0	688	657	31	4,122	4,185	▲ 63	▲ 3
14	24,298	71,446	34,686	36,760	▲ 158	▲ 0.2	694	617	77	3,601	3,856	▲ 255	20
15	24,734	71,747	34,844	36,903	301	0.4	703	617	86	4,097	3,908	189	26
16	24,951	71,554	34,692	36,862	▲ 193	▲ 0.3	683	710	▲ 27	3,802	3,958	▲ 156	▲ 10
17	25,153	71,872	34,937	36,935	318	0.4	656	723	▲ 67	3,829	3,754	75	17
18	25,520	72,059	35,035	37,024	187	0.3	746	693	53	3,966	3,869	97	37
19	25,845	71,937	35,006	36,931	▲ 122	▲ 0.2	671	701	▲ 30	3,762	3,909	▲ 147	55
20	25,702	71,381	34,733	36,648	▲ 556	▲ 0.8	669	702	▲ 33	3,424	3,937	▲ 513	▲ 10
21	25,333	70,693	34,384	36,309	▲ 688	▲ 1.0	648	739	▲ 91	2,733	3,329	▲ 596	▲ 1
22	26,000	70,959	34,630	36,329	266	0.4	560	779	▲ 219	2,288	3,006	▲ 718	▲ 12
23	25,919	70,502	34,392	36,110	▲ 457	▲ 0.6	574	804	▲ 230	2,335	2,571	▲ 236	9
24	26,056	69,903	34,107	35,796	▲ 599	▲ 0.8	572	905	▲ 333	2,462	2,597	▲ 135	▲ 131
25	26,071	69,327	33,831	35,496	▲ 576	▲ 0.8	582	830	▲ 248	2,310	2,499	▲ 189	▲ 139
26	26,428	68,932	33,666	35,266	▲ 395	▲ 0.6	523	829	▲ 306	2,223	2,289	▲ 66	▲ 23
27	26,875	68,554	33,563	34,991	▲ 378	▲ 0.5	510	770	▲ 260	2,309	2,399	▲ 90	▲ 28
28	26,593	67,810	33,222	34,588	▲ 413	▲ 0.6	530	861	▲ 331	2,297	2,372	▲ 75	▲ 7
29	26,856	67,404	33,007	34,397	▲ 406	▲ 0.6	478	884	▲ 406	2,340	2,349	▲ 9	9
30	27,263	67,058	32,915	34,143	▲ 346	▲ 0.5	456	782	▲ 326	2,258	2,284	▲ 26	6
R1	27,505	66,477	32,634	33,843	▲ 581	▲ 0.9	478	834	▲ 356	2,234	2,459	▲ 225	0
2	27,701	65,841	32,304	33,537	▲ 636	▲ 1.0	423	851	▲ 428	1,963	2,165	▲ 202	▲ 6
3	26,606	65,376	32,072	33,304	▲ 465	▲ 0.7	390	755	▲ 365	2,171	2,346	▲ 175	▲ 16
4	27,047	64,868	31,801	33,067	▲ 508	▲ 0.8	375	891	▲ 516	2,374	2,327	47	▲ 39
5	27,425	64,211	31,463	32,748	▲ 657	▲ 1.0	393	962	▲ 569	2,270	2,346	▲ 76	▲ 12

資料：毎月人口異動調査

2 人口



2 人口

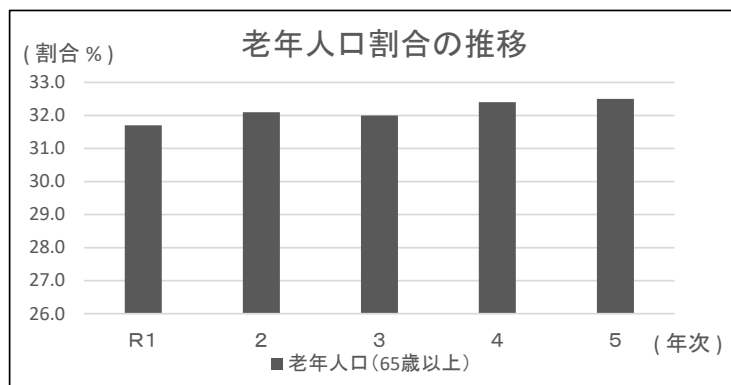
4 年齢(3区分)別人口の推移

年次	年齢3区分別人口								人口指数			
	総数	年少人口 (0~14歳)		生産年齢人口 (15~64歳)		老年人口 (65歳以上)		年少人口	老年人口	従属人口	老年化	
		人口	割合	人口	割合	人口	割合					
R1	66,641	8,469	12.8	36,696	55.5	21,001	31.7	23.1	57.2	80.3	248.0	
2	66,033	8,258	12.6	36,229	55.3	21,071	32.1	22.8	58.2	81	255.2	
3	65,482	7,934	12.3	36,030	55.7	20,719	32.0	22.0	57.5	79.5	261.1	
4	65,040	7,710	12.0	35,712	55.6	20,819	32.4	21.6	58.3	79.9	270.0	
5	64,383	7,561	11.9	35,338	55.6	20,685	32.5	21.4	58.5	79.9	273.6	

※各年10月1日現在

資料: 毎月人口異動調査

(総数には年齢不詳の人口を含む)



5 人口動態

年次	自然動態			社会動態								その他の増減	年間		結婚	離婚
	出生	死亡	増減	転入			転出			増減	増減		率 (%)			
				総数	県外	県内	総数	県外	県内							
R1	478	834	▲ 356	2,234	927	1,307	2,459	1,063	1,396	▲ 225	0	▲ 581	▲ 0.8	305	90	
2	423	851	▲ 428	1,963	833	1,130	2,165	962	1,203	▲ 202	▲ 6	▲ 636	▲ 0.9	255	106	
3	390	755	▲ 365	2,171	997	1,174	2,346	1,036	1,310	▲ 175	▲ 16	▲ 556	▲ 0.8	279	101	
4	375	891	▲ 516	2,374	1,206	1,168	2,327	1,073	1,254	47	▲ 39	▲ 508	▲ 0.8	228	99	
5	393	962	▲ 569	2,270	1,148	1,122	2,355	1,114	1,241	▲ 85	▲ 4	▲ 658	▲ 0.8	236	114	
5 年 月 別 内 訳	1	32	122	▲ 90	174	81	93	148	71	77	26	0	▲ 64		20	9
	2	27	90	▲ 63	151	84	67	182	88	94	▲ 31	▲ 5	▲ 99		16	7
	3	29	83	▲ 54	507	216	291	660	295	365	▲ 153	▲ 3	▲ 210		26	13
	4	37	83	▲ 46	247	125	122	152	80	72	95	0	49		15	14
	5	39	62	▲ 23	159	95	64	179	86	93	▲ 20	▲ 2	▲ 45		23	7
	6	39	77	▲ 38	190	109	81	166	77	89	24	▲ 1	▲ 15		21	10
	7	36	50	▲ 14	147	82	65	130	60	70	17	▲ 2	1		18	7
	8	29	67	▲ 38	140	76	64	184	102	82	▲ 44	5	▲ 77		27	8
	9	33	66	▲ 33	160	84	76	153	64	89	7	0	▲ 26		19	12
	10	38	82	▲ 44	149	72	77	116	51	65	33	0	▲ 11		17	6
	11	31	85	▲ 54	110	48	62	126	60	66	▲ 16	0	▲ 70		23	8
	12	23	95	▲ 72	136	76	60	159	80	79	▲ 23	4	▲ 91		11	13

資料: 市民課

2 人口

6 地区別人口の推移

(1) 国勢調査に基づく人口(各年10月1日現在)

年次	世帯数	人口						
		総数	伊那	富県	美篤	手良	東春近	
50	18,001	66,709	28,247	3,784	5,498	2,672	4,297	
55	19,027	67,544	28,825	3,831	5,944	2,648	4,432	
60	20,281	70,144	30,436	3,853	6,451	2,564	4,608	
2	21,144	70,639	30,721	3,801	6,568	2,459	4,962	
7	23,141	72,229	31,552	3,635	7,294	2,378	5,331	
12	23,755	71,552	29,697	3,524	8,947	2,369	5,497	
17	25,043	71,788	30,292	3,422	8,909	2,372	5,495	
22	26,112	71,093	32,095	3,278	6,844	2,386	5,545	
27	26,231	68,271	30,966	3,076	6,650	2,215	5,482	
R2	26,238	66,125	30,445	2,924	6,494	2,059	5,372	

年次	人口							
	西箕輪	西春近	高遠	長藤	三義	藤沢	河南	長谷
50	4,439	5,531	3,523	1,639	887	1,692	1,589	2,911
55	4,727	5,679	3,328	1,548	614	1,570	1,701	2,697
60	5,209	5,889	3,185	1,472	515	1,569	1,801	2,592
2	5,597	5,954	2,988	1,414	456	1,438	1,778	2,503
7	5,857	6,203	2,779	1,269	430	1,320	1,867	2,314
12	5,991	6,259	2,510	1,071	354	1,151	1,954	2,228
17	6,068	6,311	2,399	1,016	338	1,010	2,057	2,099
22	6,455	6,223	2,201	904	315	887	2,025	1,935
27	6,588	5,914	1,940	818	263	738	1,884	1,737
R2	6,305	5,733	1,759	708	253	629	1,826	1,618

2 人口

6 地区別人口の推移

(2)住民基本台帳及び外国人登録に基づく人口(各年10月1日現在)

年次	世帯数	人口						
		総数	伊那	富県	美篤	手良	東春近	西箕輪
7	23,181	73,290	31,863	3,724	7,240	2,438	5,510	5,901
8	23,390	73,375	32,019	3,728	7,156	2,446	5,530	5,971
9	23,943	73,821	32,405	3,710	7,250	2,437	5,537	6,052
10	24,172	73,709	32,509	3,680	7,203	2,413	5,555	6,109
11	24,448	73,731	32,551	3,666	7,151	2,441	5,653	6,083
12	24,900	73,961	32,812	3,654	7,161	2,435	5,730	6,076
13	25,231	74,063	32,842	3,646	7,134	2,456	5,755	6,153
14	25,373	73,794	32,611	3,607	7,101	2,438	5,743	6,171
15	25,758	74,008	32,834	3,615	7,114	2,418	5,730	6,162
16	26,110	74,121	33,049	3,606	7,080	2,409	5,709	6,230
17	26,272	73,947	33,140	3,578	7,044	2,402	5,720	6,160
18	26,748	74,092	33,327	3,580	7,094	2,396	5,696	6,189
19	27,238	74,247	33,412	3,528	7,128	2,437	5,756	6,263
20	27,148	73,759	33,201	3,482	7,076	2,443	5,763	6,326
21	26,996	73,068	32,715	3,436	7,108	2,452	5,798	6,319
22	26,697	72,054	31,980	3,423	7,063	2,450	5,761	6,330
23	26,699	71,565	31,808	3,425	6,987	2,430	5,731	6,357
24	26,837	71,011	31,477	3,367	6,938	2,394	5,704	6,546
25	26,695	70,314	31,251	3,318	6,869	2,373	5,693	6,491
26	26,899	70,008	31,165	3,295	6,897	2,352	5,748	6,494
27	27,081	69,542	31,106	3,253	6,803	2,305	5,713	6,523
28	27,263	69,189	30,958	3,213	6,791	2,267	5,719	6,484
29	27,337	68,689	30,766	3,203	6,757	2,258	5,697	6,458
30	27,560	68,381	30,770	3,135	6,761	2,226	5,689	6,430
R1	27,761	67,896	30,610	3,094	6,741	2,202	5,633	6,350
2	27,829	67,290	30,353	3,075	6,698	2,164	5,573	6,314
3	27,995	66,642	30,082	3,003	6,685	2,132	5,508	6,281
4	28,285	66,214	30,000	2,974	6,649	2,089	5,431	6,293
5	28,473	65,536	29,851	2,960	6,609	2,037	5,372	6,251

2 人口

6 地区別人口の推移

(2)住民基本台帳及び外国人登録に基づく人口(各年10月1日現在)

年次	人口						
	西春近	高遠	長藤	三義	藤沢	河南	長谷
7	6,348	2,892	1,239	420	1,411	1,914	2,390
8	6,373	2,846	1,222	418	1,393	1,916	2,357
9	6,404	2,792	1,178	403	1,339	1,974	2,340
10	6,361	2,752	1,138	387	1,308	1,985	2,309
11	6,424	2,701	1,119	379	1,267	2,001	2,295
12	6,454	2,665	1,083	367	1,253	2,004	2,267
13	6,488	2,621	1,074	362	1,234	2,028	2,270
14	6,536	2,624	1,047	358	1,229	2,079	2,250
15	6,590	2,622	1,032	353	1,200	2,100	2,238
16	6,558	2,585	1,027	368	1,163	2,116	2,221
17	6,517	2,544	1,030	374	1,128	2,111	2,199
18	6,547	2,496	1,002	384	1,098	2,107	2,176
19	6,578	2,476	981	357	1,072	2,124	2,135
20	6,508	2,420	950	349	1,028	2,122	2,091
21	6,448	2,362	921	349	985	2,091	2,084
22	6,435	2,312	898	331	954	2,068	2,049
23	6,362	2,242	893	319	934	2,065	2,012
24	6,324	2,185	866	306	904	2,015	1,985
25	6,254	2,132	847	292	889	1,951	1,954
26	6,142	2,091	837	276	855	1,944	1,912
27	6,119	2,034	804	284	840	1,915	1,843
28	6,104	1,987	807	287	816	1,949	1,807
29	6,030	1,954	777	278	801	1,941	1,769
30	5,957	1,924	759	277	771	1,935	1,747
R1	5,950	1,908	736	271	755	1,924	1,722
2	5,940	1,856	716	274	730	1,896	1,701
3	5,869	1,853	717	262	700	1,877	1,673
4	5,842	1,806	705	251	676	1,865	1,633
5	5,732	1,737	684	234	657	1,834	1,578

2 人口

7 行政区別世帯数及び男女別人口

行政区別	世帯数	人口			行政区別	世帯数	人口		
		計	男	女			計	男	女
[伊那計]	13,510	29,851	14,575	15,276	北新区	108	304	149	155
御園区	846	1,785	875	910	桜井区	106	253	116	137
山寺区	1,217	2,574	1,249	1,325	貝沼区	268	712	350	362
坂下区	267	489	232	257	北福地区	382	977	477	500
荒井区	1,435	3,371	1,626	1,745	南福地区	157	388	189	199
西町区	1,667	3,507	1,679	1,828	[美篤計]	2,733	6,609	3,196	3,413
小沢区	220	465	228	237	芦沢区	110	267	136	131
中の原	17	42	20	22	笠原区	111	256	118	138
平沢区	47	114	56	58	南割区	140	388	188	200
横山区	69	167	79	88	上大島区	192	490	232	258
ますみヶ丘区	118	288	154	134	末広区	446	887	394	493
中央区	1,012	2,144	1,037	1,107	上原区	244	614	310	304
日影区	1,010	2,313	1,134	1,179	中県区	120	338	174	164
境区	925	2,244	1,121	1,123	下県区	257	634	306	328
狐島区	872	1,772	856	916	上川手区	493	1,292	615	677
上新田区	547	1,025	516	509	下川手区	419	915	456	459
下新田区	131	278	127	151	青島区	133	363	191	172
上牧区	726	1,701	830	871	横町区	68	165	76	89
野底区	175	398	205	193	[手良計]	805	2,037	1,023	1,014
福島区	483	1,111	545	566	中坪区	216	545	285	260
美原区	419	965	485	480	野口区	298	750	377	373
前原区	326	833	421	412	下手良区	176	457	215	242
若宮区	231	466	203	263	八手区	115	285	146	139
美原北町	31	79	43	36	[東春近計]	2,114	5,372	2,700	2,672
仙美	57	131	63	68	車屋区	246	598	292	306
上の原区	662	1,589	791	798	中組区	275	648	339	309
					渡場区	214	561	273	288
[富県計]	1,158	2,960	1,440	1,520	木裏原区	68	148	75	73
上新山区	137	326	159	167	中殿島区	262	696	343	353

2 人口

7 行政区別世帯数及び男女別人口

行政区別	世帯数	人口			行政区別	世帯数	人口		
		計	男	女			計	男	女
下殿島区	287	822	405	417	高遠南区	172	432	217	215
田原区	195	506	254	252	高遠北区	138	306	149	157
原新田区	306	761	398	363	[東高遠計]	186	399	192	207
榛原区	64	169	86	83	高遠東区	186	399	192	207
暁野区	197	463	235	228	[長藤計]	297	684	330	354
[西箕輪計]	2,803	6,251	3,091	3,160	長藤区	297	684	330	354
大泉新田区	200	537	272	265	[三義計]	116	234	120	114
吹上区	124	281	132	149	山室区	85	183	91	92
羽広区	345	814	416	398	荊口	30	50	29	21
上戸	97	264	133	131	芝平	1	1	0	1
梨ノ木	270	657	312	345	三義	0	0	0	0
中条区	141	352	170	182	[藤沢計]	328	657	319	338
与地区	119	260	118	142	藤沢区	328	657	319	338
大萱区	1,454	2,975	1,480	1,495	[河南計]	746	1,834	859	975
星ヶ丘	53	111	58	53	上山田区	161	421	207	214
[西春近計]	2,364	5,732	2,842	2,890	下山田区	91	250	117	133
小出一区	165	422	198	224	小原区	318	844	403	441
小出二区	140	355	178	177	勝間区	176	319	132	187
小出三区	232	584	287	297	[長谷計]	758	1,578	738	840
小出島区	638	1,345	668	677	非持山区	74	170	78	92
沢渡区	367	879	450	429	非持区	321	611	270	341
表木区	289	790	385	405	溝口区	153	386	182	204
諏訪形区	251	677	349	328	黒河内区	56	130	64	66
赤木区	214	481	240	241	中尾区	41	71	34	37
下牧区	68	199	87	112	市野瀬区	68	142	75	67
[西高遠計]	555	1,338	661	677	杉島区	38	60	28	32
高遠西区	130	319	163	156	浦	7	8	7	1
高遠中区	115	281	132	149	合計	28,473	65,536	32,086	33,450

※令和5年10月1日現在

資料:住民基本台帳

2 人口

8 配偶関係別15歳以上人口

年次	男					女				
	総数	未婚	有配	死別	離別	総数	未婚	有配	死別	離別
7	29,163	8,062	19,684	943	441	31,017	5,864	19,568	4,637	902
12	29,119	7,900	19,561	982	643	31,221	5,750	19,534	4,798	1,095
17	29,350	8,005	19,471	1,004	809	31,567	5,695	19,505	4,868	1,418
22	29,443	8,207	18,862	981	1,013	31,405	5,562	18,847	4,749	1,600
27	28,377	7,827	17,961	1,017	1,089	30,193	5,359	18,019	4,588	1,675
R2	27,856	8,311	17,047	967	1,175	29,287	5,577	17,050	4,421	1,851

※総数…配偶関係「不詳」を含む

資料：国勢調査

9 常住人口・流入流出人口及び昼間人口～通勤・通学ほか

伊那市(H17までは旧伊那市)

年次	常住人口 (a)	流入(b)		流出(c)		昼間人口 a+(b-c)	流入 超過数 (b-c)	常住人口100人 当たり昼間人口
		就業	通学	就業	通学			
7	62,250	9,092	2,061	7,914	1,484	64,005	1,755	103
12	62,283	9,765	1,464	8,642	1,271	63,599	1,316	102
17	62,865	10,333	1,487	9,062	1,277	64,346	1,481	102
22	71,093	10,757		11,082		70,768	▲ 325	100
27	68,271	10,942		11,042		68,171	▲ 100	100
R2	66,125	11,330		10,778		66,677	552	101

旧高遠町

年次	常住人口 (a)	流入(b)		流出(c)		昼間人口 a+(b-c)	流入 超過数 (b-c)	常住人口100人 当たり昼間人口
		就業	通学	就業	通学			
60	8,542	544	402	1,788	119	7,581	▲ 961	89
2	8,074	651	381	1,739	170	7,197	▲ 877	89
7	7,665	880	185	1,645	169	6,916	▲ 749	90
12	7,040	736	196	1,645	156	6,171	▲ 869	88
17	6,820	740	199	1,578	134	6,047	▲ 773	89

旧長谷村

年次	常住人口 (a)	流入(b)		流出(c)		昼間人口 a+(b-c)	流入 超過数 (b-c)	常住人口100人 当たり昼間人口
		就業	通学	就業	通学			
60	2,592	180	-	488	86	2,198	▲ 394	85
2	2,503	205	-	472	120	2,116	▲ 387	85
7	2,314	205	-	426	82	2,011	▲ 303	87
12	2,228	280	-	463	78	1,967	▲ 261	88
17	2,099	309	1	448	80	1,881	▲ 218	90

※H22より伊那市のみで就業・通学合算数値、年齢不詳人口を除く

資料：国勢調査

2 人口

10 転入・転出者年齢区分別内訳

伊那市

地方名	転入			転出					
	計(年齢「不詳」を含む)	0～14歳	15～64歳	65歳以上	計(年齢「不詳」を含む)	0～14歳	15～64歳	65歳以上	
総数	6,227	767	4,982	478	6,219	680	5,062	477	
県内	上伊那	1,548	189	1,174	185	1,787	249	1,285	253
	南信(上伊那除く)	716	105	592	19	578	71	460	47
	北信	460	56	391	13	460	68	384	8
	中信	746	105	613	28	721	84	605	32
	東信	184	18	159	7	222	38	182	2
北海道	24	2	19	3	60	3	56	1	
東北	62	9	43	10	79	6	62	11	
関東	1,147	133	884	130	1,214	76	1,062	76	
中部	580	57	485	38	762	53	677	32	
近畿	238	23	198	17	193	14	171	8	
中国	52	8	37	7	38	1	34	3	
四国	21	1	16	4	12	3	9	-	
九州	62	7	45	10	93	14	75	4	
国外	387	54	326	7	

資料: 令和2年国勢調査


※転入: 5年前に伊那市外に居住していて調査時に伊那市に居住している人

※転出: 5年前に伊那市に居住していて調査時に伊那市外に居住している人

11 世帯人員別世帯数(一般世帯)

年次	12	17	22	27	R2
総数	23,710	25,011	26,075	26,179	26,173
1人世帯	4,956	5,673	6,557	7,150	7,261
2人世帯	6,031	6,726	7,364	7,858	8,201
3人世帯	4,520	4,828	5,017	4,854	4,952
4人世帯	3,853	4,072	3,950	3,688	3,486
5人世帯	2,144	1,942	1,794	1,526	1,417
6人世帯	1,397	1,179	923	746	605
7人世帯	675	466	368	288	205
8人世帯	116	113	85	56	40
9人世帯	17	10	10	10	6
10人以上	1	2	7	3	0
施設等の世帯	44	31	37	52	65

資料: 国勢調査



2 人口

12 産業別就業者の推移

年次	総人口	15歳以上人口	就業者人口	第1次産業		第2次産業		第3次産業	
				人口	割合	人口	割合	人口	割合
12	71,552	60,340	38,721	4,221	10.9	15,734	40.6	18,766	48.5
17	71,788	60,917	36,881	3,996	10.8	12,989	35.2	19,896	53.9
22	71,093	60,848	36,325	3,048	8.4	11,772	32.4	21,505	59.2
27	68,271	58,570	35,084	3,179	9.1	11,507	32.8	20,398	58.1
R2	66,125	57,143	34,555	2,694	7.8	11,471	33.2	20,390	59.0

※第3次産業人口…「分類不能の産業」を含む

※平成7、12年次第3次産業割合…100%調整値

資料：国勢調査

13 産業大分類別就業者数

産業大分類	12		17		22		27		R2	
	就業者数	構成比	就業者数	構成比	就業者数	構成比	就業者数	構成比	就業者数	構成比
総数	38,721	100.0	36,881	100.0	36,325	100.0	35,084	100.0	34,555	100.0
農業	4,107	10.6	3,945	10.7	2,910	8.0	3,024	8.6	2,527	7.3
林業	108	0.3	49	0.1	137	0.4	153	0.4	164	0.5
漁業	6	0.0	2	0.0	1	0.0	2	0.0	3	0.0
鉱業	53	0.1	17	0.0	24	0.1	34	0.1	27	0.1
建設業	3,959	10.2	3,150	8.5	2,520	6.9	2,294	6.5	2,160	6.3
製造業	11,722	30.3	9,822	26.6	9,228	25.4	9,179	26.2	9,284	26.9
電気・ガス・熱供給・水道	200	0.5	137	0.4	151	0.4	130	0.4	129	0.4
運輸・通信業	1,536	4.0	269	0.7	238	0.7	243	0.7	258	0.7
卸・小売業・飲食店	6,625	17.1	1,172	3.2	1,191	3.3	1,130	3.2	1,167	3.4
金融・保険業	778	2.0	5,205	14.1	4,801	13.2	4,470	12.7	4,381	12.7
不動産業	119	0.3	655	1.8	633	1.7	582	1.7	529	1.5
サービス業	8,442	21.8	123	0.3	224	0.6	215	0.6	254	0.7
公務	1,006	2.6	…	…	963	2.7	970	2.8	970	2.8
分類不能	60	0.2	1,578	4.3	1,736	4.8	1,637	4.7	1,490	4.3
			…	…	1,233	3.4	1,205	3.4	1,091	3.2
			2,940	8.0	3,505	9.6	3,963	11.3	4,412	12.8
			1,478	4.0	1,455	4.0	1,450	4.1	1,555	4.5
			750	2.0	459	1.3	555	1.6	447	1.3
			4,440	12.0	1,463	4.0	1,623	4.6	1,669	4.8
			1,052	2.9	1,082	3.0	1,141	3.3	1,085	3.1
			97	0.3	2,371	6.5	1,084	3.1	953	2.8

※平成17年より産業分類変更

資料：国勢調査

2 人口

14 産業(大分類)・年齢(5歳階級)別15歳以上就業者数

年 齢	総 数	農 業	林 業	漁 業	鉱 業	建設業	製造業	電気・ガス・ 熱供給・水道	情報通信業	運輸業	卸・小売業
総 数	34,555	2,527	164	3	27	2,160	9,284	129	258	1,167	4,381
15～19	354	9	3	-	-	8	157	3	-	8	71
20～24	1,652	41	6	-	-	65	608	12	11	46	196
25～29	2,242	36	3	-	-	101	733	13	24	67	286
30～34	2,420	54	12	-	-	102	851	9	29	76	271
35～39	2,698	83	18	-	1	136	913	2	33	80	356
40～44	3,611	100	18	-	2	227	1183	14	31	135	441
45～49	4,312	106	27	-	9	311	1340	21	34	186	561
50～54	3,658	103	22	-	2	265	1091	22	29	153	450
55～59	3,559	130	20	-	4	225	970	17	34	119	466
60～64	3,197	180	12	-	-	208	715	11	15	116	424
65～69	2,526	344	10	1	3	216	329	3	12	85	365
70～74	2,253	514	7	-	5	195	245	2	2	69	254
75～79	1,219	441	4	-	-	68	99	-	4	20	149
80～84	544	226	1	1	-	24	41	-	-	5	68
85歳以上	310	160	1	1	1	9	9	-	-	2	23

年 齢	金融保険業	不動産業	学術研究、 専門・技術	飲食店、 宿泊業	医療、福祉	生活関連、 娯楽業	教育、学習 支援業	複合サービス 業	サービス業	公 務	分類不能
総 数	529	254	970	1,490	4,412	1,091	1,555	447	1,669	1,085	953
15～19	2	1	3	34	13	8	3	2	10	3	16
20～24	40	9	31	88	202	45	68	21	75	60	28
25～29	55	9	74	69	331	62	126	31	88	94	40
30～34	49	21	57	77	361	72	114	38	111	76	40
35～39	46	12	73	93	408	63	110	41	104	84	42
40～44	51	31	113	148	480	104	152	52	158	110	61
45～49	66	24	114	171	558	129	197	72	176	139	71
50～54	53	23	117	152	447	98	174	57	161	179	60
55～59	78	14	110	147	476	108	233	58	161	144	45
60～64	46	19	104	134	509	102	209	45	188	113	47
65～69	25	32	88	152	321	110	102	20	168	58	82
70～74	17	33	52	139	228	103	46	8	163	23	148
75～79	-	15	20	60	49	57	15	1	77	2	138
80～84	1	5	8	15	21	22	4	1	20	-	81
85歳以上	0	6	6	11	8	8	2	-	9	-	54

※令和2年
資料：国勢調査

2 人口

15 都道府県別異動者数(県外1～12月の集計)

転 入				転 出					
順	位	従 前 地	実 数	割 合	順	位	転 出 先	実 数	割 合
		総 数	1,148	100.0			総 数	1,112	100.0
1		国 外	253	22.0	1		東 京 都	200	18.0
2		東 京 都	172	15.0	2		国 外	175	15.7
3		愛 知 県	130	11.3	3		愛 知 県	107	9.6
4		神 奈 川 県	109	9.5	4		神 奈 川 県	96	8.6
5		千 葉 県	55	4.8	5		埼 玉 県	58	5.2
6		埼 玉 県	39	3.4	6		千 葉 県	47	4.2
7		茨 城 県	35	3.0	7		大 阪 府	42	3.8
8		静 岡 県	31	2.7	8		静 岡 県	41	3.7
8		群 馬 県	31	2.7	9		山 梨 県	34	3.1
10		大 阪 府 ・ 岐 阜 県	30	2.6	10		岐 阜 県	33	3.0
		そ の 他	233	20.3			そ の 他	279	25.1

※令和5年

資料:毎月人口異動調査

16 市町村別異動者数(県内1～12月の集計)

転 入				転 出					
順	位	従 前 地	実 数	割 合	順	位	転 出 先	実 数	割 合
		総 数	1,122	100.0			総 数	1,234	100.0
1		南 箕 輪 村	177	15.8	1		南 箕 輪 村	197	16.0
2		箕 輪 町	155	13.8	2		箕 輪 町	146	11.8
3		松 本 市	121	10.8	3		松 本 市	142	11.5
4		駒 ヶ 根 市	111	9.9	4		駒 ヶ 根 市	133	10.8
5		長 野 市	78	7.0	5		長 野 市	102	8.3
6		飯 田 市	59	5.3	6		飯 田 市	68	5.5
7		諏 訪 市	41	3.7	7		宮 田 村	51	4.1
8		辰 野 町	40	3.6	8		塩 尻 市	47	3.8
9		岡 谷 市	33	2.9	9		諏 訪 市	40	3.2
10		上 田 市	33	2.9	10		岡 谷 市	31	2.5
		そ の 他	274	24.4			そ の 他	277	22.4

※令和5年

資料:毎月人口異動調査

2 人口

17 人口集中地区の状況

年次	世帯 (人)	人口			面積			人口密度	
		人口集中 地区(人)	市内全域 (人)	割合 (%)	市内全域 (km ²)	人口集中 地区(km ²)	割合 (%)	市内全域 (人/km ²)	人口集中 地区(人 /km ²)
12	-	13,462	71,552	18.8	667.81	4.52	0.7	107	2,978
17	-	12,502	71,788	17.4	667.81	4.48	0.7	107	2,791
22	-	11,680	71,093	16.4	667.81	4.46	0.7	106	2,619
27	-	10,452	68,271	15.3	667.81	4.33	0.6	102	2,414
R2	-	9,859	66,125	14.9	667.81	4.49	0.7	99	2,196

<内訳>

旧伊那市

年次	世帯 (人)	人口			面積			人口密度	
		人口集中 地区(人)	市内全域 (人)	割合 (%)	市内全域 (km ²)	人口集中 地区(km ²)	割合 (%)	市内全域 (人/km ²)	人口集中 地区(人 /km ²)
12	-	13,462	62,284	21.6	207.64	4.52	2.2	300	2,978
17	-	12,502	62,869	19.9	207.64	4.48	2.2	303	2,791
22	-	11,680	62,826	18.6	207.64	4.46	2.1	303	2,619
27	-	10,452	60,891	17.2	207.64	4.33	2.1	293	2,414
R2	-	9,859	59,332	16.6	207.64	4.49	2.2	286	2,196

旧高遠町

年次	世帯 (人)	人口			面積			人口密度	
		人口集中 地区(人)	市内全域 (人)	割合 (%)	市内全域 (km ²)	人口集中 地区(km ²)	割合 (%)	市内全域 (人/km ²)	人口集中 地区(人 /km ²)
12	-	-	7,040	-	139.36	-	-	51	-
17	-	-	6,820	-	139.36	-	-	49	-
22	-	-	6,332	-	139.36	-	-	45	-
27	-	-	5,643	-	139.36	-	-	40	-
R2	-	-	5,175	-	139.36	-	-	37	-

旧長谷村

年次	世帯 (人)	人口			面積			人口密度	
		人口集中 地区(人)	市内全域 (人)	割合 (%)	市内全域 (km ²)	人口集中 地区(km ²)	割合 (%)	市内全域 (人/km ²)	人口集中 地区(人 /km ²)
12	-	-	2,228	-	320.81	-	-	7	-
17	-	-	2,099	-	320.81	-	-	7	-
22	-	-	1,935	-	320.81	-	-	6	-
27	-	-	1,737	-	320.81	-	-	5	-
R2	-	-	1,618	-	320.81	-	-	5	-

資料：国勢調査

2 人口

18 男女別人口及び世帯数

地域別	世帯数	人口			1世帯当りの人員	人口総数対前年比
		総数	男	女		
長野県計	850,049	2,005,274	981,745	1,023,529	2.4	99.2
市計	689,649	1,611,933	788,507	823,426	2.3	99.3
郡計	160,400	392,852	192,976	199,876	2.4	99.1
伊那市	27,438	64,383	31,530	32,853	2.3	99.0
駒ヶ根市	13,360	31,470	15,444	16,026	2.4	99.0
上伊那郡計	32,976	80,194	39,496	40,698	2.4	99.3
辰野町	7,085	17,736	8,575	9,161	2.5	98.3
箕輪町	10,089	24,711	12,404	12,307	2.4	99.9
飯島町	3,513	8,663	4,227	4,436	2.5	98.6
南箕輪村	7,048	16,185	8,066	8,119	2.3	100.4
中川村	1,719	4,481	2,130	2,351	2.6	98.8
宮田村	3,522	8,418	4,094	4,324	2.4	99.3

※令和5年10月1日現在

※県計人口と市町村人口との推計方法が異なるため、市計と郡計を合算しても県計とは一致しない

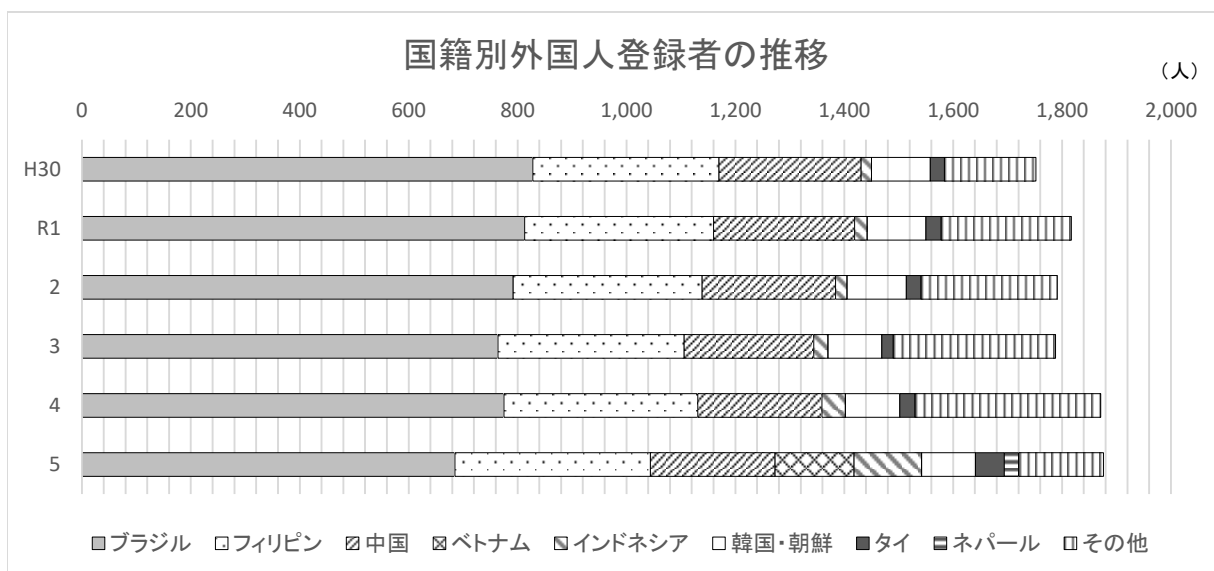
資料：毎月人口異動調査

19 国籍別外国人登録者数

国籍	平成30年	令和元年	令和2年	令和3年	令和4年	令和5年	
総数	1,752	1,817	1,791	1,788	1,871	1,876	100.0%
ブラジル	828	813	792	764	775	685	36.5%
フィリピン	342	347	347	342	356	359	19.1%
中国	261	259	245	238	228	229	12.2%
ベトナム						145	7.7%
インドネシア	19	23	21	26	43	124	6.6%
韓国・朝鮮	108	108	109	99	100	99	5.3%
タイ	26	28	27	21	28	53	2.8%
ネパール						26	1.4%
その他	168	239	250	298	341	156	8.3%

※R5年から国籍の表章は当年外国人登録者数の順に表示を変更。空欄部分は過去のその他に含む。

資料：市民課



3 農林業

1 地区別農家数

年次	総農家数	自給的農家		販売農家								
		農家数	割合 (%)	専業農家		兼業農家						
						第1種兼業農家		第2種兼業農家				
				農家数	割合 (%)	農家数	割合 (%)	農家数	割合 (%)	農家数	割合 (%)	
22	4,344	2,765	63.7	289	6.7	1,290	29.7	184	4.2	1,106	25.5	
27	4,226	2,822	66.8	409	9.7	995	23.5	158	3.7	837	19.8	
年次	総農家数	自給的農家		販売農家								
		農家数	割合 (%)	農家数	割合 (%)							
R2	3,695	2,588	70.0	1,107	30.0							
R 2 年 地 区 別 内 訳	伊那	776	528	68.0	248	32.0						
	富県	338	248	73.4	90	26.6						
	美篤	439	289	65.8	150	34.2						
	手良	241	182	75.5	59	24.5						
	東春近	401	254	63.3	147	36.7						
	西箕輪	404	295	73.0	109	27.0						
	西春近	444	294	66.2	150	33.8						
	高遠	61	58	95.1	3	4.9						
	長藤	112	94	83.9	18	16.1						
	三義	30	22	73.3	8	26.7						
	藤沢	88	73	83.0	15	17.0						
	河南	176	129	73.3	47	26.7						
長谷	185	122	65.9	63	34.1							

資料：農林業センサス

3 農林業

2 地区別経営耕地規模別農家数

年次	総数	例外規定	0.5ha未満	0.5～1.0ha	1.0～1.5ha	1.5～2.0ha	2.0～3.0ha	3.0～5.0ha	5.0ha以上
17	3,377	-	790	1,448	608	247	153	75	56
22	1,579	-	582	606	181	79	52	19	60
27	1,404	-	302	522	249	107	87	52	85

年次	総数	例外規定	0.5ha未満	0.5～1.0ha	1.0～1.5ha	1.5～2.0ha	2.0～3.0ha	3.0～5.0ha	5.0ha以上	
R2	1,199	-	278	393	214	101	76	50	87	
R 2 年 地 区 別 内 訳	伊那	263	-	63	95	46	18	13	10	18
	富 県	104	-	24	32	23	4	2	8	11
	美 篤	163	-	30	49	36	17	16	7	8
	手 良	67	-	19	23	10	5	3	1	6
	東 春 近	161	-	37	45	28	19	9	5	18
	西 箕 輪	121	-	23	24	27	16	16	10	5
	西 春 近	155	-	37	51	28	16	6	6	11
	高 遠	3	-	1	-	1	-	-	1	0
	長 藤	20	-	4	7	5	1	2	1	0
	三 義	10	-	3	5	-	1	-	-	1
	藤 沢	15	-	6	7	-	1	1	-	0
	河 南	48	-	11	21	5	1	3	1	6
長 谷	69	-	20	34	5	2	5	-	3	

※平成12年以前は総農家、平成17年以降は販売農家、令和2年は農業経営体(総数)
 ※平成22年から、集落営農組合は1団体として計上。集落営農作付分は全て集落営農で計上。

資料：農林業センサス

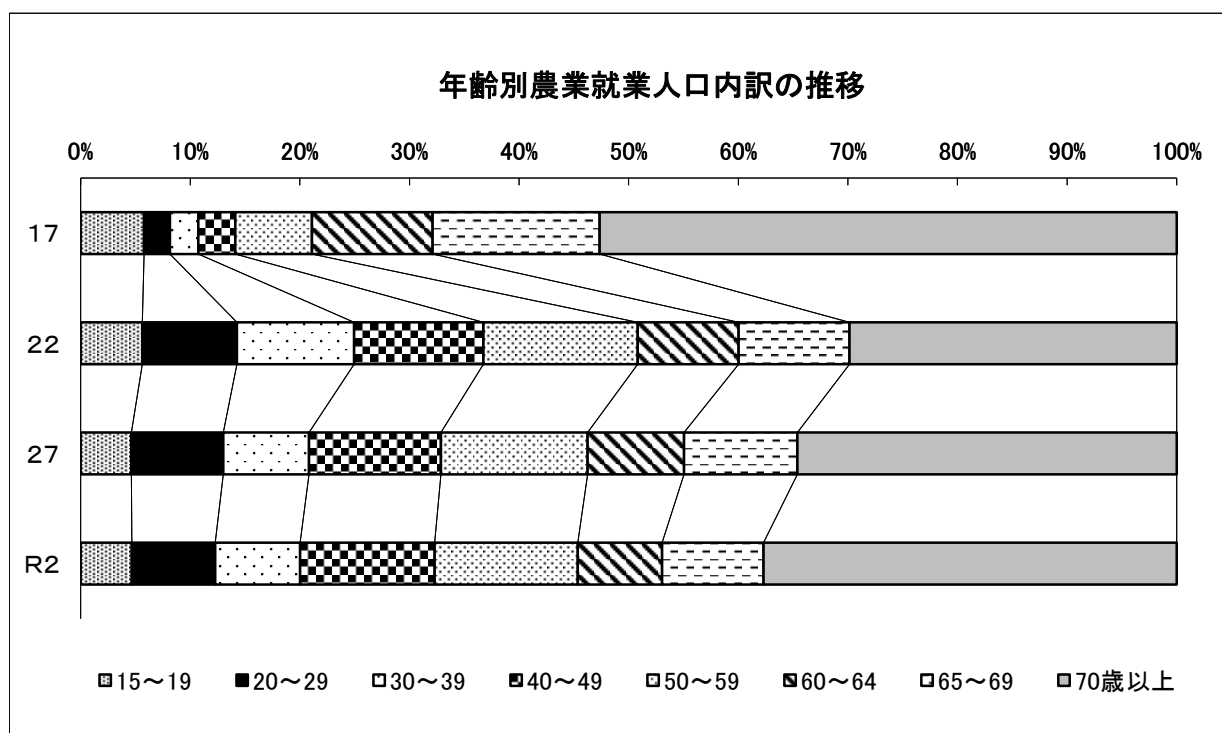
3 農林業

3 地区別年齢別農業就業人口

年 次 \ 年 齢		総 数	年 齢							
			15～19	20～29	30～39	40～49	50～59	60～64	65～69	70～
17		5,132	297	121	133	173	359	565	782	2,702
22		5,527	311	477	591	652	778	509	559	1,650
27		4,603	213	386	360	554	616	405	476	1,593
R2		3,576	167	272	277	439	467	275	331	1,348
R 2 年 地 区 別 内 訳	伊 那	733	32	58	45	99	93	50	61	295
	富 県	288	16	19	23	35	35	19	27	114
	美 篤	491	13	30	50	69	55	40	47	187
	手 良	207	9	20	11	26	33	16	17	75
	東 春 近	520	24	43	39	62	74	41	39	198
	西 箕 輪	319	18	16	29	46	41	21	35	113
	西 春 近	528	28	57	45	49	82	50	50	167
	高 遠	4	-	-	-	1	-	-	-	3
	長 藤	55	1	2	7	3	7	7	7	21
	三 義	21	2	-	2	3	3	1	1	9
	藤 沢	40	3	1	2	6	3	-	4	21
	河 南	160	12	11	10	23	14	18	12	60
	長 谷	210	9	15	14	17	27	12	31	85

※平成27年以前は販売農家、令和2年は農業経営体(個人)

資料：農林業センサス



3 農林業

4 借入耕地のある農家数と面積

年次	借入耕地計		田		畑		樹園地		
	実農家数 (戸)	面積 (a)	実農家数 (戸)	面積 (a)	実農家数 (戸)	面積 (a)	実農家数 (戸)	面積 (a)	
17	1,068	117,274	894	75,344	313	39,544	80	2,386	
22	550	78,433	384	49,306	238	26,730	66	2,397	
27	592	102,137	470	74,802	224	24,431	56	2,904	
R2	431	133,178	347	108,012	175	22,794	36	2,372	
R 2 年 地 区 別 内 訳	伊那	84	22,541	69	15,702	34	6,627	4	212
	富県	40	25,185	37	23,711	13	1,157	3	317
	美篤	59	8,151	54	7,169	17	982	-	-
	手良	22	7,517	17	7,105	10	373	2	39
	東春近	66	28,401	61	25,215	22	3,146	2	40
	西箕輪	44	14,805	17	8,112	31	5,857	10	836
	西春近	47	10,218	33	7,338	21	2,352	5	528
	高遠	2	112	2	42	-	-	1	70
	長藤	12	1,066	8	678	5	64	8	324
	三義	7	2,548	7	2,473	3	75	-	-
	藤沢	9	485	8	348	5	137	-	-
	河南	14	8,192	13	7,195	5	997	-	-
長谷	25	3,957	21	2,924	9	1,027	1	6	

資料:農林業センサス

5 就業状態別世帯員数(15歳以上)

年次	総数	自家農業 だけに従事	自家農業とその他の仕事に従事		その他の 仕事だけ に従事	仕事に従事 しなかった
			自家農業が主	その他の仕事 が主		
17	12,422	3,950	1,182	4,889	932	1,469
22	5,527	...	1,573	2,453	556	945
27	4,603	...	1,696	1,877	373	657
R2	3,576	1,270
R 2 年 地 区 別 内 訳	伊那	733	...	258
	富県	288	...	123
	美篤	491	...	179
	手良	207	...	73
	東春近	520	...	173
	西箕輪	319	...	139
	西春近	528	...	162
	高遠	4	...	3
	長藤	55	...	18
	三義	21	...	9
	藤沢	40	...	19
	河南	160	...	52
長谷	210	...	62	

※平成27年以前は販売農家、令和2年は農業経営体(個人)

資料:農林業センサス

3 農林業

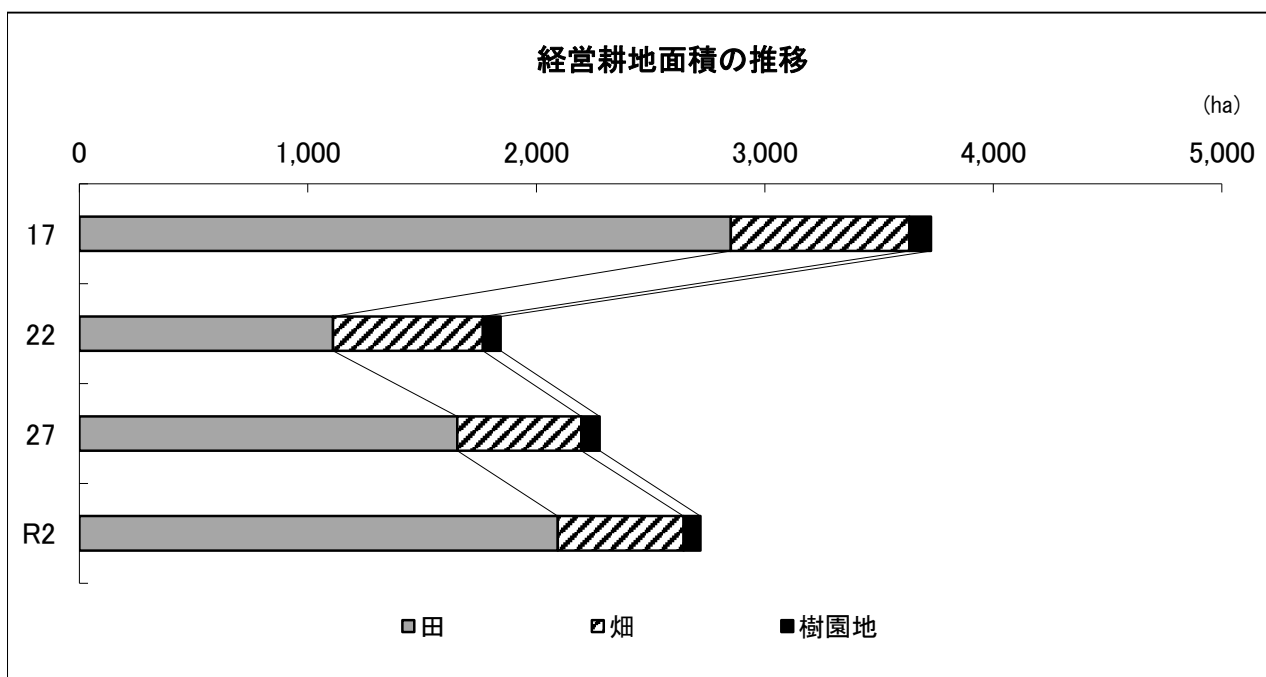
6 経営耕地面積(ha)

年次	田				畑				樹園地			
	計	稲作 した田	稲の 以外の 作物	作付しな かった田	計	普通畑	牧専用 畑	草畑 作付しな かった畑	計	果樹園	桑園	その他
17	2,851	1,821	875	155	781	614	66	100	95
22	1,110	599	428	82	656	423	142	90	78
27	1,654	1,090	491	72	543	365	106	72	80
R2	2,094	551	...	106	...	73
R 2 年 地 区 別 内 訳	伊那	353	139	...	44	...	7
	富	303	30	...	3	...	4
	美	203	41	...	1	...	2
	手	157	17	...	0	...	2
	東	372	63	...	10	...	1
	西	185	130	...	16	...	35
	西	168	83	...	26	...	10
	高	4	1	...	-	...	1
	長	13	2	...	-	...	8
	三	26	2	...	-	...	-
	藤	8	3	...	-	...	-
	河	245	22	...	6	...	-
長	57	18	...	-	...	1	

※平成12年以前は総農家、平成17年以降は販売農家

※平成22年から、集落営農組合は1団体として計上。集落営農作付分は全て集落営農で計上。

資料：農林業センサス



3 農林業

7 農産物販売金額規模別農家数(販売農家)

年次	計	販売なし	1 0 0 0	1 0 0 0	2 0 0 0	3 0 0 0	5 0 0 0	7 0 0 0	1, 0 0 0	1, 5 0 0	2, 0 0 0	3, 0 0 0
			万 未	円 満	万 円	万 円	万 円	万 円	万 円	万 円	万 円	万 円
17	3,374	391	1,943	489	193	150	65	46	35	19	14	29
22	1,579	379	705	201	92	59	39	27	29	12	17	19
27	1,404	106	804	177	94	87	34	23	26	13	15	25
年次	計	販売なし	1 0 0 0	1 0 0 0	3 0 0 0	5 0 0 0	1, 0 0 0	3, 0 0 0	5, 0 0 0			
			万 未	円 満	万 円	万 円	万 円	万 円	万 円	万 円	万 円	万 円以上
R2	1,199	121	611	226	76	69	62	13	21			
R 2 年 地 区 別 内 訳	伊那	263	25	149	42	19	6	15	2	5		
	富 県	104	15	42	24	7	7	7	2	-		
	美 簞	163	14	72	43	15	12	4	1	2		
	手 良	67	10	26	16	5	3	4	2	1		
	東春近	161	15	73	34	9	14	7	2	7		
	西箕輪	121	8	56	24	6	12	10	3	2		
	西春近	155	15	86	25	8	9	10	1	1		
	高 遠	3	1	1	-	-	1	-	-	-		
	長 藤	20	1	10	3	4	2	-	-	-		
	三 義	10	1	7	-	1	-	1	-	-		
	藤 沢	15	4	8	2	-	1	-	-	-		
	河 南	48	5	31	7	-	2	1	-	2		
長 谷	69	7	50	6	2	-	3	-	1			

資料:農林業センサス

3 農林業

8 転作等実施状況

年次	生産調整等目標		実施面積 (h a)									
	数量(t)	面積(ha)	飼料	野菜	麦	大豆	雑穀	花木 花き	種苗	果樹	調整 水田	その他
R1	12,235.3	1,891.1	123.9	387.9	207.5	24.5	171.6	41.7	3.2	25.6	11.9	284.9
2	12,312.5	1,903.0	123.1	366.8	202.2	18.9	291.9	42.0	3.3	26.1	9.7	320.8
3	12,186.8	1,874.9	130.0	373.8	193.5	26.2	294.1	44.8	3.3	29.4	9.2	294.2
4	11,860.0	1,813.5	155.1	362.6	198.8	34.4	292.4	36.2	3.2	29.4	7.5	296.5
5	11,437.3	1,751.5	177.5	363.1	202.1	41.5	289.2	37.4	3.1	302.0	7.7	315.3

資料:農政課

9 農産物販売金額1位の部門別農家数

年次	農作物を 販売した 農家数	稲	麦類	雑穀・い も・豆類	施設 野菜	露地 野菜	果樹類	花き・ 花木	その他 の作物	酪農	肉用牛	養豚・ 養鶏	養蚕	その他 の畜産	
17	2,999	2,338	12	48	1	312	113	91	18	44	11	-	1	10	
22	1,200	451	10	84	75	312	125	84	17	31	6	3	1	-	
27	1,298	793	9	52	42	198	101	66	5	24	6	1	-	1	
R2	1,078	681	7	45	46	130	69	54	20	14	6	5	-	-	
R 2 年 地 区 別 内 訳	伊那	238	163	2	16	9	23	10	2	4	7	1	1	-	-
	富県	89	59	-	-	3	8	2	15	-	-	1	1	-	-
	美篁	149	102	-	3	8	22	1	9	2	-	1	-	-	-
	手良	57	33	1	-	3	8	6	3	2	-	-	1	-	-
	東春近	146	97	2	1	2	26	2	12	2	1	-	1	-	-
	西箕輪	113	42	1	10	10	19	22	3	5	1	-	-	-	-
	西春近	140	85	1	6	8	14	13	4	4	4	1	-	-	-
	高遠	2	-	-	-	-	-	1	1	-	-	-	-	-	-
	長藤	19	7	-	-	-	1	10	1	-	-	-	-	-	-
	三義	9	4	-	1	1	2	-	1	-	-	-	-	-	-
	藤沢	11	5	-	-	-	4	-	-	1	-	1	-	-	-
	河南	43	33	-	4	1	2	-	1	-	1	1	-	-	-
長谷	62	51	-	4	1	1	2	2	-	-	-	1	-	-	

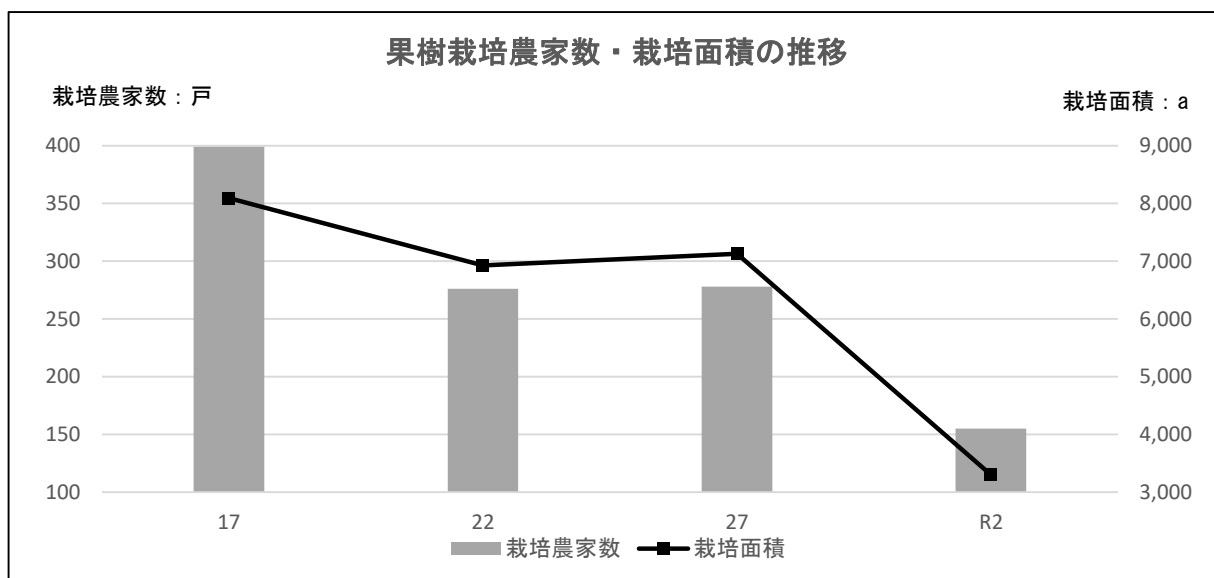
資料:農林業センサス 単位:戸

3 農林業

10 果樹栽培農家数と栽培面積

年次	総数		りんご		なし		ぶどう		うめ		く		その他の樹			
	農家数(戸)	栽培面積(a)	農家数(戸)	栽培面積(a)	農家数(戸)	栽培面積(a)	農家数(戸)	栽培面積(a)	農家数(戸)	栽培面積(a)	農家数(戸)	栽培面積(a)	農家数(戸)	栽培面積(a)		
17	399	8,093	166	5,427	59	1,008	35	264	59	569	23	260	57	565		
22	276	6,926	117	...	59	...	22	...	26	...	9	...	43	...		
27	278	7,129	113	4,552	41	720	27	888	26	223	19	172	52	574		
R2	155	3,300	71	X	25	600	18	X	8	200	3	300	30	600		
R 2 年 地 区 別 内 訳	伊那	21	800	10	700	5	100	1	X	-	-	-	-	5	X	
	富	7	X	2	X	-	-	1	X	1	X	2	X	1	X	
	美	11	100	1	X	2	X	5	100	-	-	-	-	3	X	
	手	15	200	5	100	5	100	1	X	1	X	-	-	3	X	
	東	10	400	4	400	1	X	1	X	1	X	-	-	3	X	
	西	41	300	25	X	7	200	3	X	-	-	-	-	6	100	
	西	28	700	7	400	4	100	4	100	5	100	1	X	7	X	
	高	1	X	1	X	-	-	-	-	-	-	-	-	-	-	-
	長	16	800	11	800	1	X	2	X	-	-	-	-	2	X	
	三	-	-	-	-	-	-	-	-	-	-	-	-	-	-	-
	藤	1	X	1	X	-	-	-	-	-	-	-	-	-	-	
	河	1	X	1	X	-	-	-	-	-	-	-	-	-	-	
長	3	X	3	X	-	-	-	-	-	-	-	-	-	-		

資料:農林業センサス



3 農林業

11 家畜飼養農家数・頭羽数の推移

年次	乳用牛			肉用牛			豚			採卵鶏			
	飼養農家数	頭数	一戸当たり	飼養農家数	頭数	一戸当たり	飼養農家数	頭数	一戸当たり	飼養農家数	羽数(百羽)	一戸当たり	
17	52	1,809	35	25	993	40	-	-	-	12	973	81	
22	33	1,354	41	18	550	31	-	-	-	5	125	25	
27	29	1,416	49	20	342	17	3	315	105	7	6,416	917	
R2	17	812	47	12	X	-	-	-	-	8	563	70	
R 2 年 地 区 別 内 訳	伊那	7	436	62	3	74	24	-	-	-	1	X	-
	富	-	-	-	1	X	-	-	-	-	2	X	-
	美	-	-	-	1	X	-	-	-	-	-	-	-
	手	1	X	-	1	X	-	-	-	-	1	X	-
	東	1	X	-	-	-	-	-	-	-	1	X	-
	西	2	X	-	1	X	-	-	-	-	2	X	-
	西	4	108	27	3	172	57	-	-	-	-	-	-
	高	-	-	-	-	-	-	-	-	-	-	-	-
	長	-	-	-	-	-	-	-	-	-	-	-	-
	三	-	-	-	-	-	-	-	-	-	-	-	-
	藤	-	-	-	1	X	-	-	-	-	-	-	-
	河	2	X	-	1	X	-	-	-	-	-	-	-
長	-	-	-	-	-	-	-	-	-	1	X	-	

※平成27年以前は販売農家、令和2年は農業経営体(総数)

資料:農林業センサス

12 農用機械台数

年次	動力耕うん機・農用トラクター				動力防除機	乗用型スプレヤー	動力田植機	バインダー	自脱式コンバイン	米麦用乾燥機
	計	歩行型	15PS未満	15PS以上						
12	6,429	2,565	660	3,204	2,269	120	2,875	1,913	972	559
17	3,404	...	570	2,834	2,267	113	2,347	...	586	...
22	1,779	1,049	...	413	...
27	1,523	887	...	339	...
2 7 年 地 区 別 内 訳	伊那	347	178	...	89	...
	富	127	75	...	30	...
	美	177	136	...	43	...
	手	109	68	...	32	...
	東	178	118	...	31	...
	西	198	76	...	19	...
	西	194	99	...	30	...
	高	5	4	...	-	...
	長	30	21	...	13	...
	三	12	4	...	1	...
	藤	7	6	...	1	...
	河	55	32	...	13	...
長	84	70	...	37	...	

※平成22年、平成27年は農用トラクターのみ

※販売農家のみ

資料:農林業センサス 単位:台

3 農林業

13 貸付農地・耕作放棄地・期間借地面積の推移

年次	貸付地						耕作放棄地	
	貸付耕地計		田		畑・樹園地		実農家数(戸)	面積(a)
	実農家数(戸)	面積(a)	実農家数(戸)	面積(a)	実農家数(戸)	面積(a)		
17	1,020	36,993	659	19,689	498	17,304	605	12,030
22	1,070	65,263	987	54,409	278	10,854	267	6,683
27	551	26,560	393	18,173	244	8,387	278	5,999
R2	333	15,545	231	9,980	165	5,565	278	…

※平成17年以降は販売農家、令和2年は農業経営体(総数)
資料:農林業センサス

14 水稻及び水稻以外の請負わせ農家数

年次	水稻								水稻作外
	実農家数	育苗	耕起・代かき	田植	防除	稲刈・脱穀	乾燥・調整	全ての作業	
17	2,100	966	282	387	125	1,780	1,765	106	768
22	528	282	99	130	13	404	406	14	42
27	630	321	71	123	14	501	481	23	75
R2	227	66	151	134	45	103	63	29	…

※平成27年以前は販売農家、令和2年は農業経営体(総数)
※すべての作業…育苗から乾燥・調製までの作業
資料:農林業センサス 単位:戸

15 雇用労働雇入れ農家数と人数

年次	農業年雇		農業臨時雇い		手間替え・ゆい・手伝		臨時的な受入労働延人日	
	雇い入れた農家数(戸)	実人数	雇い入れた農家数(戸)	延人日	農家数(戸)	延人日		
17	30	136	193	13,558	573	12,584	26,142	
22	22	52	380	26,078	…	…	26,078	
27	49	140	293	13,159	…	…	13,159	
R2	48	118	1,565	24,031	…	…	24,031	
R2年地区別内訳	伊那	8	16	533	2,184	…	…	2,184
	富良野	4	7	166	1,652	…	…	1,652
	美幌	4	10	134	2,437	…	…	2,437
	手良	4	6	53	1,014	…	…	1,014
	東春近	9	27	169	8,384	…	…	8,384
	西箕輪	5	18	82	2,269	…	…	2,269
	西春近	4	12	322	1,436	…	…	1,436
	高遠	2	2	-	-	…	…	-
	長藤	-	-	20	196	…	…	196
	三義	1	1	2	40	…	…	40
	藤沢	-	-	2	200	…	…	200
	河南	2	4	34	4,006	…	…	4,006
長谷	5	15	48	213	…	…	213	

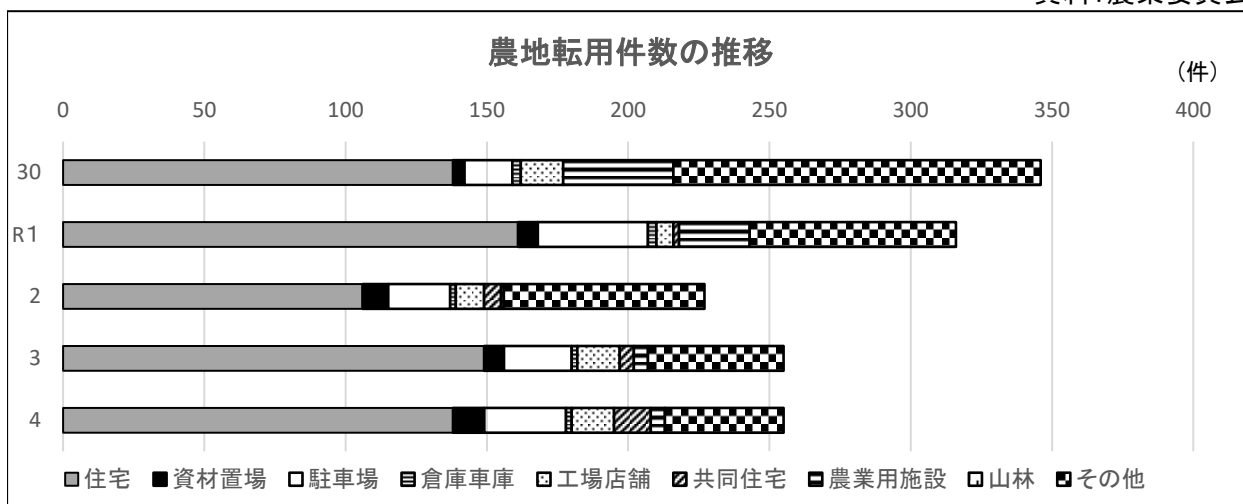
※平成22年以降は手伝い等は臨時に含む
資料:農林業センサス

3 農林業

16 農地転用の状況

年 度	総 数	住 宅	資材置場	駐 車 場	倉庫車庫	工場店舗	共同住宅	農業用施設	山 林	そ の 他	
30	件 数	346	138	4	17	3	15	-	39	-	130
	面積(m ²)	234,020	61,104	1,863	12,364	1,062	9,037	-	56,228	-	92,362
R1	件 数	316	161	7	39	3	6	2	25	-	73
	面積(m ²)	209,380	79,293	2,120	26,379	1,517	6,655	1,500	32,887	-	59,029
2	件 数	227	106	9	22	2	10	6	1	-	71
	面積(m ²)	155,474	49,122	4,042	16,702	696	4,787	3,936	777	-	75,412
3	件 数	255	149	7	24	2	15	5	5	-	48
	面積(m ²)	151,951	61,880	4,409	8,375	380	13,464	4,404	4,276	-	54,763
4	件 数	255	138	11	29	2	15	13	5	-	42
	面積(m ²)	134,433	66,672	8,118	10,882	851	5,574	4,850	6,815	-	30,671

資料: 農業委員会



17 地区別農地転用の状況

年 度	総 数	伊 那	富 県	美 篤	手 良	東 春 近	西 箕 輪	西 春 近	高 遠	長 藤	
30	件 数	346	113	17	80	7	48	28	29	4	4
	面積(m ²)	234,020	89,262	7,160	48,556	2,035	38,537	12,304	15,058	1,672	4,274
R1	件 数	316	109	13	66	10	38	41	17	2	6
	面積(m ²)	209,380	93,156	4,817	40,472	4,503	25,549	17,632	10,386	553	3,321
2	件 数	226	79	9	35	11	15	32	25	4	2
	面積(m ²)	155,474	45,977	3,242	23,423	4,471	16,963	39,899	9,502	745	238
3	件 数	255	95	13	40	5	28	30	26	3	2
	面積(m ²)	151,951	52,458	16,550	22,914	1,169	19,532	21,106	12,532	515	356
4	件 数	255	100	5	40	8	24	43	20	1	3
	面積(m ²)	134,433	56,182	2,790	20,259	5,352	13,984	21,946	8,740	169	366

年 度	三 義	藤 沢	河 南	長 谷	
30	件 数	-	4	3	9
	面積(m ²)	-	3,178	1,369	10,615
R1	件 数	-	5	6	3
	面積(m ²)	-	5,614	2,359	1,018
2	件 数	-	11	3	-
	面積(m ²)	-	8,927	2,087	-
3	件 数	-	3	8	2
	面積(m ²)	-	216	2,810	1,793
4	件 数	-	2	8	1
	面積(m ²)	-	952	3,045	648

資料: 農業委員会

3 農林業

18 農業共済の契約状況

年度	加入者数	共 済 契 約 金 額 (百 万 円)						
		農 作	養 蚕	家 畜	果 樹	園芸施設	建 物	農 機 具
30	4,384	1,269	-	374	122	219	63,013	803
R1	4,143	1,147	-	543	88	210	60,706	901
2	3,958	1,280	-	719	73	270	58,958	966
3	3,775	1,293	-	730	51	332	56,638	984
4	3,593	1,394	-	674	41	365	55,241	1,014

資料:長野県農業共済組合 上伊那支所

19 農業共済の支払状況

単位:万円

年度	支 払 共 済 金						
	農 作	養 蚕	家 畜	果 樹	園芸施設	建 物	農 機 具
30	389	-	3,787	224	138	60	938
R1	61	-	4,862	1,876	340	3,520	1,537
2	38	-	4,048	36	29	2,828	468
3	268	-	4,591	1,387	108	2,681	110
4	56	-	4,766	11	456	753	164

資料:長野県農業共済組合 上伊那支所

20 地方卸売市場取扱状況

年度	計		野 菜 ・ 果 実		生 鮮 水 産 物		冷 凍 水 産 物		加 工 水 産 物	
	取 扱 高 (t)	販 売 金 額 (百 万 円)	取 扱 高 (t)	販 売 金 額 (百 万 円)	取 扱 高 (t)	販 売 金 額 (百 万 円)	取 扱 高 (t)	販 売 金 額 (百 万 円)	取 扱 高 (t)	販 売 金 額 (百 万 円)
30	4,843	2,467	2,568	622	756	712	223	228	1,296	905
R1	4,747	2,353	2,624	596	587	607	220	226	1,316	924
2	2,190	1,149	1,362	413	290	254	170	150	368	332
3	2,671	1,240	1,886	540	245	214	150	133	390	353
4	2,713	1,299	1,929	599	243	213	175	155	366	332

資料:農政課

21 林野面積

年 次	林野面積総数	所 有 形 態 別				樹 林 別				その他
		国 有	緑資源機構※	公 有	私 有	人 工 林		天 然 林		
						針 葉 樹	広 葉 樹	針 葉 樹	広 葉 樹	
2	52,365	19,881	1,829	7,566	23,089	25,599	68	13,590	11,983	820
12	52,318	19,838	1,911	8,204	22,365	25,869	46	14,609	11,020	475
17	52,329	19,291	1,963	8,339	22,736
22	52,320	19,268	1,961	8,125	22,966
27	52,522	18,717	2,418	8,502	22,885
R2	52,533	18,268	2,428	9,017	22,820

※緑資源機構…平成2年次は森林開発公団、12年次は緑資源公団

資料:農林業センサス 単位:ha

4 事業所

1 事業所数・従業者数の推移

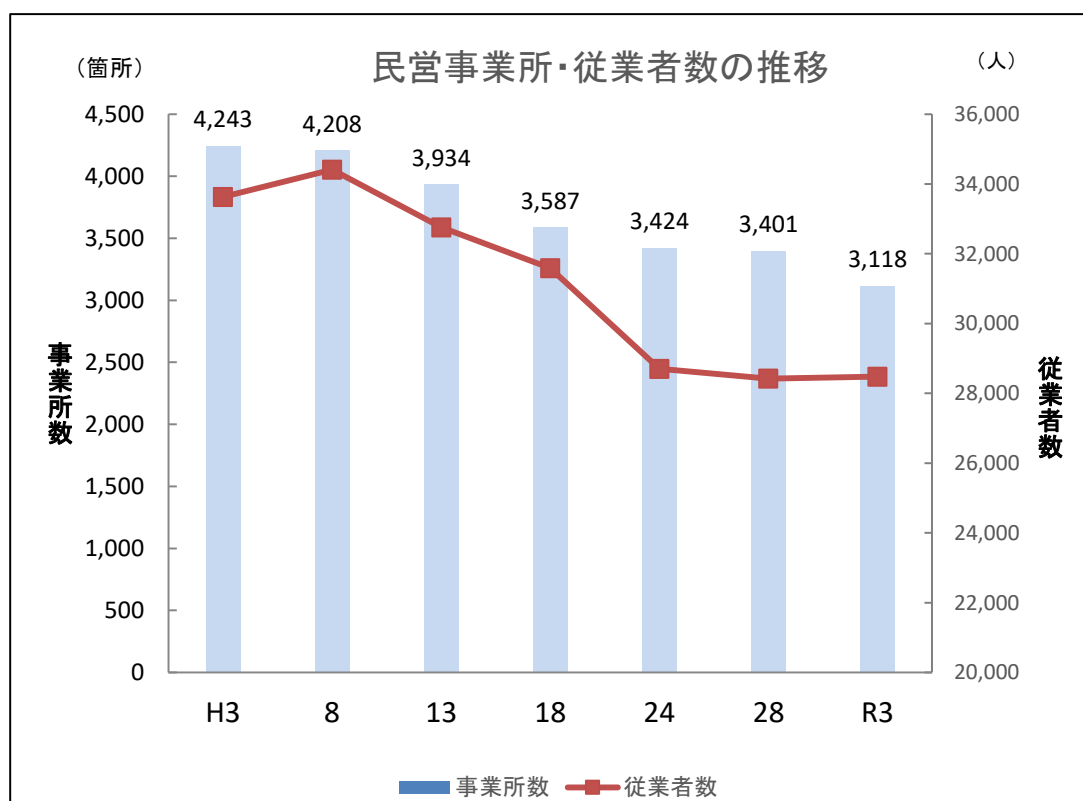
年次	H3	8	13	18	21	24※1	26	28※1	R1	R3※2
事業所数	4,243	4,208	3,934	3,587	3,798	3,424	3,704	3,401	3,680	3,118
従業者数	33,631	34,412	32,761	31,592	33,664	28,702	34,567	28,422	...	28,481

資料：事業所・企業統計調査（H3、H8、H13、H18）経済センサ基礎調査（H21、H26、R1）

経済センサ活動調査（H24、H28、R3） ※平成28年の数値は確報値に改めた。

※1 H24、28年経済センサ活動調査は国・地方公共団体の事業所を調査対象としていない。

※2 R3年経済センサ活動調査総数から国・地方公共団体の事業所を除いた数値。



※ グラフは経年比較のため、経済センサ基礎調査を除く数値。

4 事業所

2 産業大分類(中分類)別事業所数の推移

産 業 大 分 類	平成 28 年		令和 3 年		(令和 3 年)※1		増加率 % R3年/H28年	総数-民営 ※2
	民営	構成比 %	民営	構成比 %	総数	構成比 %		
全 産 業	3,401	100.0	3,118	100.0	3,255	100.0	▲ 8.3	137
農 林 漁 業	67	2.0	86	2.8	89	2.7	28.4	3
鉱 業	6	0.2	7	0.2	7	0.2	16.7	0
建 設 業	354	10.4	309	9.9	309	9.5	▲ 12.7	0
製 造 業	360	10.6	311	10.0	311	9.6	▲ 13.6	0
電 気・ガ 斯・ 熱 供 給・水 道 業	3	0.1	6	0.2	10	0.3	100.0	4
情 報 通 信 業	25	0.7	35	1.1	35	1.1	40.0	0
運 輸 業	30	0.9	33	1.1	34	1.0	10.0	1
卸 売・小 売 業	810	23.8	723	23.2	723	22.2	▲ 10.7	0
金 融・保 険 業	70	2.1	61	2.0	61	1.9	▲ 12.9	0
不 動 産 業	149	4.4	137	4.4	138	4.2	▲ 8.1	1
学 術 研 究、専 門・ 技 術 サ ー ビ ス 業	138	4.1	133	4.3	139	4.3	▲ 3.6	6
飲 食 店、宿 泊 業	494	14.5	416	13.3	419	12.9	▲ 15.8	3
生 活 関 連 サ ー ビ ス 業、 娯 楽 業	335	9.9	307	9.8	308	9.5	▲ 8.4	1
医 療、福 祉	203	6.0	213	6.8	243	7.5	4.9	30
教 育、学 習 支 援 業	85	2.5	80	2.6	126	3.9	▲ 5.9	46
複 合 サ ー ビ ス 業	34	1.0	30	1.0	30	0.9	▲ 11.8	0
サ ー ビ ス 業	238	7.0	231	7.4	234	7.2	▲ 2.9	3
公 務(学 校・公 営 企 業 等 除 く)	39	1.2	...	39

※1 令和3年右カッコは産業中分類による総数で国・地方公共団体の事業所を含む数値。

3 産業大分類(中分類)別従業者数の推移

産 業 大 分 類	平成 28 年		令和 3 年		(令和 3 年)※1		増加率 % R3年/H28年	総数-民営 ※2
	民営	構成比 %	民営	構成比 %	総数	構成比 %		
全 産 業	28,422	100.0	28,481	100.0	32,474	100.0	0.2	3,993
農 林 漁 業	799	2.8	1,201	4.2	1,242	3.8	50.3	41
鉱 業	48	0.2	49	0.2	49	0.2	2.1	0
建 設 業	1,902	6.7	1,715	6.0	1,715	5.3	▲ 9.8	0
製 造 業	6,228	21.9	6,677	23.4	6,677	20.6	7.2	0
電 気・ガ 斯・ 熱 供 給・水 道 業	90	0.3	89	0.3	165	0.5	▲ 1.1	76
情 報 通 信 業	143	0.5	185	0.6	185	0.6	29.4	0
運 輸 業	775	2.7	845	3.0	860	2.6	9.0	15
卸 売・小 売 業	5,677	20.0	5,604	19.7	5,604	17.3	▲ 1.3	0
金 融・保 険 業	806	2.8	740	2.6	740	2.3	▲ 8.2	0
不 動 産 業	425	1.5	386	1.4	389	1.2	▲ 9.2	3
学 術 研 究、専 門・ 技 術 サ ー ビ ス 業	893	3.1	889	3.1	1,003	3.1	▲ 0.5	114
飲 食 店、宿 泊 業	2,765	9.7	2,124	7.5	2,141	6.6	▲ 23.2	17
生 活 関 連 サ ー ビ ス 業、 娯 楽 業	1,473	5.2	1,160	4.1	1,166	3.6	▲ 21.3	6
医 療、福 祉	3,100	10.9	3,570	12.5	5,376	16.6	15.2	1,806
教 育、学 習 支 援 業	415	1.5	556	2.0	1,236	3.8	34.0	680
複 合 サ ー ビ ス 業	800	2.8	648	2.3	648	2.0	▲ 19.0	0
サ ー ビ ス 業	2,083	7.3	2,043	7.2	2,071	6.4	▲ 1.9	28
公 務(学 校・公 営 企 業 等 除 く)	1,207	3.7	...	1,207

※2 各分野民営以外の事業所・従業者数。

資料: 経済センサス活動調査

4 事業所

4 市郡別事業所数・従業者数

市 郡 別	事 業 所 数				従 業 者 数			
	24年	26年	28年	R3年	24年	26年	28年	R3年
県 計	108,638	113,751	106,030	103,476	923,685	1,020,500	928,421	1,018,060
市 計	85,909	89,722	84,180	81,566	755,538	832,895	762,812	835,130
郡 計	22,729	24,029	21,850	21,910	168,147	187,605	165,609	182,930
長 野 市	19,483	20,324	19,132	18,243	179,647	197,895	183,710	199,996
松 本 市	13,028	13,599	12,844	12,843	120,070	129,566	119,927	131,549
上 田 市	7,699	7,909	7,507	7,329	69,900	75,516	71,860	79,577
岡 谷 市	2,800	2,826	2,643	2,486	22,850	23,913	21,511	25,056
飯 田 市	6,287	6,521	6,036	5,870	50,841	54,410	48,569	52,019
諏 訪 市	3,457	3,454	3,238	3,108	27,528	28,667	26,809	28,228
須 坂 市	2,502	2,631	2,466	2,231	20,461	23,164	20,502	22,019
小 諸 市	2,084	2,140	2,022	1,939	17,563	19,565	17,919	19,846
伊 那 市	3,424	3,704	3,401	3,255	28,702	34,567	28,422	32,474
駒ヶ根市	1,833	1,887	1,772	1,707	16,744	18,669	16,513	18,047
中 野 市	2,114	2,226	2,058	2,041	17,938	19,840	18,204	20,445
大 町 市	1,626	1,726	1,564	1,301	12,710	14,852	12,263	12,446
飯 山 市	1,286	1,309	1,203	1,188	9,536	9,969	8,337	8,979
茅 野 市	2,734	3,139	2,985	2,671	23,552	27,138	25,020	26,468
塩 尻 市	2,931	3,061	2,852	2,892	28,511	31,854	29,993	33,403
千 曲 市	2,882	2,873	2,692	2,637	23,150	25,922	23,336	25,476
佐 久 市	4,750	5,032	4,730	4,775	39,864	44,424	40,327	45,092
東 御 市	1,243	1,413	1,272	1,343	11,884	13,905	12,778	14,128
安 曇 野 市	3,746	3,948	3,763	3,707	34,087	39,059	36,812	39,882

※ 平成28年は確報値に改めた。平成24年、28年は国・地方公共団体の事業所調査対象としない。

令和3年は国・地方公共団体事業所を調査対象とする。平成26年は経済センサス基礎調査数値。

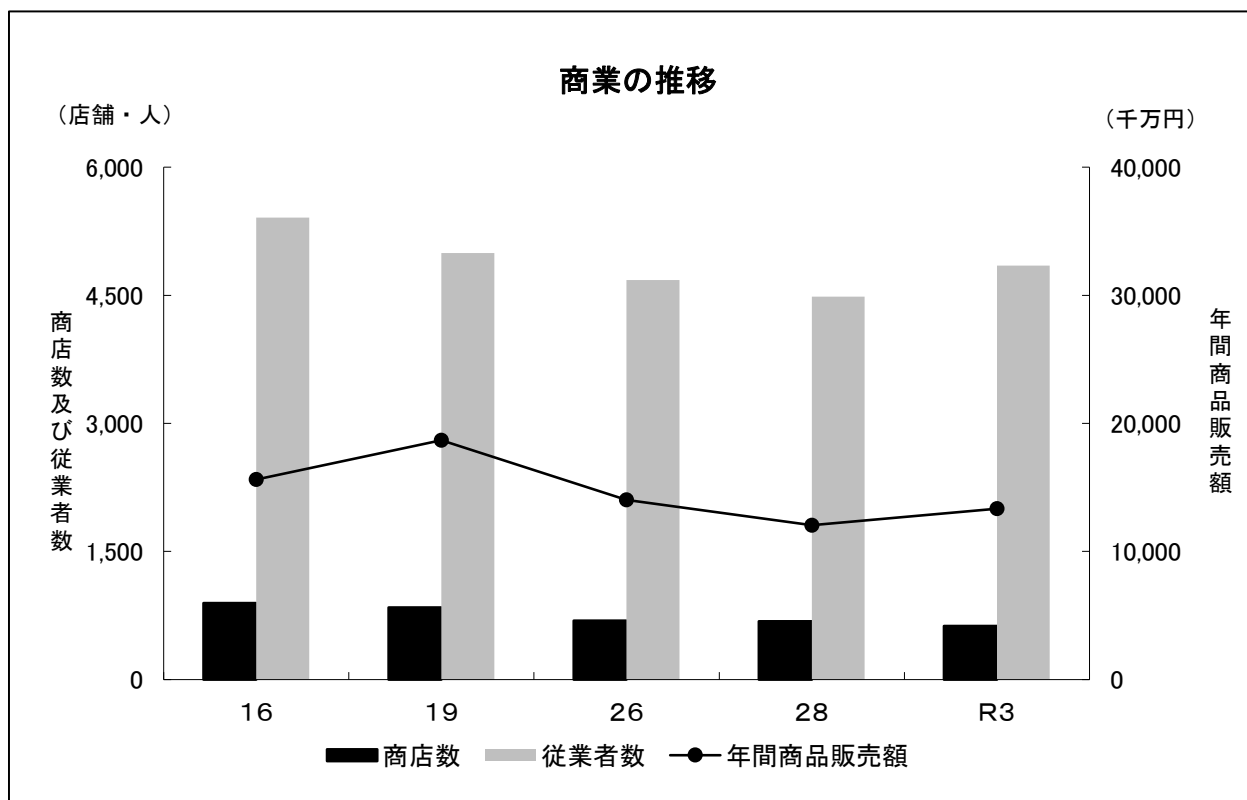
資料：経済センサス基礎調査、経済センサス活動調査

5 商工業

1 商業の推移

年次	総数				卸売業					小売業				
	事業所数	従業者数	年間商品販売額(億円)	前対比	事業所数	従業者数	年間商品販売額(億円)	前対比	市順位	事業所数	従業者数	年間商品販売額(億円)	前対比	市順位
3	1,202	5,987	3,036.85	113.8	184	1,486	2,153.31	116.1	...	1,018	4,501	883.54	108.5	...
6	1,133	5,769	2,883.06	95.0	179	1,487	2,019.72	93.8	...	954	4,282	863.35	97.7	...
9	1,051	5,657	2,545.07	88.3	139	1,313	1,701.71	84.3	...	912	4,344	843.36	97.7	...
11	1,059	6,019	2,406.98	94.6	149	1,309	1,558.98	91.7	...	910	4,710	848.00	100.6	...
14	965	5,759	2,395.97	99.6	133	1,143	1,616.28	103.7	...	832	4,548	773.83	91.3	...
16	895	5,410	1,561.90	65.2	130	1,031	789.08	48.9	...	765	4,379	766.97	99.1	...
19	844	4,994	1,868.40	119.7	127	961	1,109.40	140.6	6	717	4,033	759.01	99.0	7
26	689	4,680	1,402.06	75.1	109	741	678.67	61.2	9	580	3,939	723.39	95.3	7
28	681	4,485	1,205.16	86.0	112	771	464.10	68.4	12	569	3,714	741.05	102.4	7
R3	629	4,847	1,334.47	111	111	929	597.24	129	9	518	3,918	737.24	99.5	7

※平成14年以降の総数は秘匿数値を含む
資料:商業統計調査、H28からは経済センサス



5 商工業

2 商業の概況

年次	事業所数	従業者数			年間商品 販売額 (万円)	その他の 収入額 (万円)	商 手 持 品 額 (万円)	売 場 面 積 (㎡)
		計	男	女				
9	1,051	5,657	2,958	2,699	25,450,654	496,973	1,430,085	92,348
14	965	5,759	2,938	2,821	23,959,659	505,198	1,313,799	107,049
19	844	4,994	2,504	2,490	18,684,009	253,781	1,243,540	108,052
26	689	4,680	14,020,600	115,561
28	681	4,485	2,270	2,215	12,052,627	482,019	...	107,048
R3	629	4,847	2,452	2,395	13,344,720	577,452	...	104,237

年次	1 事業所 当 た り					従業者1人 当たり年間 商品販売額 (万円)	年間商品 販売額増加 率対前回 (%)	商 回 転 率 (%)
	従業者数	年間 販売額 (万円)	商品 手持額 (万円)	売 場 面 積 (㎡)	商 場 面 積 (㎡)			
9	5.4	24,216	1,361	88	4,499	▲ 11.7	17.8	
14	6.0	24,829	1,361	111	4,160	▲ 5.9	18.2	
19	5.9	22,137	1,473	128	3,741	▲ 22.0	15.0	
26	6.8	20,349	...	168	2,996	▲ 25.0	...	
28	6.6	17,698	...	157	2,687	▲ 14.0	...	
R3	7.7	21,216	...	166	2,753	10.7	...	

資料：商業統計調査、H28からは経済センサス

5 商工業

2 商業の概況

伊那市(令和3年6月1日現在)

業 種		事業所数	従 業 者 数		
			計	男	女
		629	4,847	2,452	2,395
産 業 別 内 訳	卸 売 業	111	929	600	329
	各 種 商 品	1	13	10	3
	織 維 ・ 衣 服 等	5	12	7	5
	飲 食 料 品	15	288	145	143
	建 築 ・ 鉱 物 ・ 金 属 材 料 等	29	246	180	66
	機 械 器 具	35	249	196	53
	そ の 他	26	121	62	59
	小 売 業	518	3,918	1,852	2,066
	各 種 商 品	2	161	32	129
	織 物 ・ 衣 服 ・ 身 の 回 り 品	68	265	136	129
	飲 食 料 品	137	1,573	612	961
	機 械 器 具	86	519	389	130
	そ の 他	213	1,350	649	701
	無 店 舗	12	50	34	16
業 種		年間商品販売額 (万円)	その他の収入額 (万円)	商品手持額 (万円)	売 場 面 積 (㎡)
		13,344,720	577,452	...	104,237
産 業 別 内 訳	卸 売 業	5,972,358	209,371	...	-
	各 種 商 品	×	-	...	-
	織 維 ・ 衣 服 等	42,601	127	...	-
	飲 食 料 品	719,573	15,162	...	-
	建 築 ・ 鉱 物 ・ 金 属 材 料 等	2,233,034	64,072	...	-
	機 械 器 具	1,259,012	115,322	...	-
	そ の 他	×	14,688	...	-
	小 売 業	7,372,362	368,081	...	104,237
	各 種 商 品	×	-	...	×
	織 物 ・ 衣 服 ・ 身 の 回 り 品	329,047	1,110	...	9,579
	飲 食 料 品	2,516,359	38,493	...	37,650
	機 械 器 具	1,496,922	269,762	...	6,893
	そ の 他	×	48,098	...	×
	無 店 舗	101,494	10,618	...	-

資料:経済センサス

5 商工業

2 商業の概況

伊那市(令和3年6月1日現在)

業 種		1 事 業 所 当 た り			
		従 業 者 数	年 間 商 品 販 売 額 (万 円)	商品手持額(万円)	売 場 面 積 (m ²)
		7.7	21,216	...	166
産 業 別 内 訳	卸 売 業	8.4	53,805	...	-
	各 種 商 品	13	x	...	-
	織 維 ・ 衣 服 等	2.4	8,520	...	-
	飲 食 料 品	19.2	47,972	...	-
	建 築 ・ 鋳 物 ・ 金 属 材 料 等	8.5	77,001	...	-
	機 械 器 具	7.1	35,972	...	-
	そ の 他	4.7	-	...	-
	小 売 業	7.6	14,232	...	201
	各 種 商 品	80.5	x	...	x
	織 物 ・ 衣 服 ・ 身 の 回 り 品	3.9	4,839	...	141
	飲 食 料 品	11.5	18,368	...	275
	機 械 器 具	6.0	17,406	...	80
	そ の 他	6.3	x	...	x
	無 店 舗	4.2	8,458	...	-
業 種		従業者1人当たり 年間商品販売額 (万 円)	年 間 商 品 販 売 額		商 品 回 転 率 (%)
			構 成 比 (%)	増 加 率 対 前 回 (%)	
		2,753	100.0	10.7	...
産 業 別 内 訳	卸 売 業	6,429	44.8	28.7	...
	各 種 商 品	x	x	-	...
	織 維 ・ 衣 服 等	3,550	0.3	1.2	...
	飲 食 料 品	2,499	5.4	▲ 22.0	...
	建 築 ・ 鋳 物 ・ 金 属 材 料 等	9,077	16.7	22.9	...
	機 械 器 具	5,056	9.4	▲ 9.2	...
	そ の 他	x	x	x	...
	小 売 業	1,882	55.2	▲ 0.5	...
	各 種 商 品	x	x	x	...
	織 物 ・ 衣 服 ・ 身 の 回 り 品	1,242	2.5	▲ 37.7	...
	飲 食 料 品	1,600	18.9	9.2	...
	機 械 器 具	2,884	11.2	▲ 13	...
	そ の 他	x	x	x	...
	無 店 舗	2,030	0.8	x	...

※商品回転率(%) = 年間商品販売額 / 商品手持額

資料: 経済センサス

5 商工業

3 卸売業・小売業の状況

卸 売 業				小 売 業				
	事業所数	従業員数	年間商品販売額 (百万円)		事業所数	従業員数	年間商品販売額 (百万円)	売場面積 (㎡)
各種商品卸売業	1	13	X	百貨店、総合スーパー	1	159	X	X
各種商品卸売業計	1	13	X	その他の各種商品小売業 (従業者が常時50人未満のもの)	1	2	X	X
繊維品卸売業 (衣服、身の回り品を除く)	-	-	-	各種商品小売業計	2	161	X	X
衣服卸売業	-	-	-	呉服・服地・寝具小売業	14	40	406	714
身の回り品卸売業	5	12	426	男子服小売業	11	26	417	1,973
繊維・衣料等卸売計	5	12	426	婦人・子供服小売業	29	159	1,948	5,080
農畜産物・水産物卸売業	9	66	2,520	靴・履物小売業	3	6	87	278
食料・飲料卸売業	6	222	4,676	その他の織物・衣服・身の回り品小売業	11	34	434	1,534
飲食品卸売業計	15	288	7,196	織物・衣服・身の回り品 小売業計	68	265	3,290	9,579
建築材料卸売業	15	139	17,662	各種食料品小売業	14	729	16,870	27,955
化学製品卸売業	4	59	3,121	野菜・果実小売業	7	91	834	1,724
石油・鉱物卸売業	3	13	1,153	食肉小売業	4	15	286	530
鉄鋼製品卸売業	4	14	341	鮮魚小売業	-	-	-	-
非鉄金属卸売業	-	-	-	酒小売業	18	41	249	426
再生資源卸売業	3	21	54	菓子・パン小売業	36	146	815	1,251
建築材料、鉱物 金属材料等卸売業計	29	246	22,330	その他の飲食品小売業	58	551	6,109	5,764
産業機械器具卸売業	16	121	5,419	飲食品小売業計	137	1,573	25,164	37,650
自動車卸売業	9	72	3,145	自動車小売業	58	367	8,877	1,914
電気機械器具卸売業	8	53	X	自転車小売業	3	12	83	365
その他の機械器具卸売業	2	3	X	機械器具小売業(自動車、自転車を除く)	25	140	6,010	4,614
機械器具卸売業計	35	249	12,590	機械器具小売業計	86	519	14,969	6,893
家具・建具・じゅう器等卸売業	3	27	364	家具・建具・畳小売業	15	75	1,254	5,818
医薬品・化粧品等卸売業	3	13	621	じゅう器小売業	9	19	73	446
紙・紙製品卸売業	2	11	X	医薬品・化粧品小売業	44	240	6,641	9,337
他に分類されない卸売業	18	70	15,426	農耕用品小売業	8	39	1,267	2,889
その他の卸売業計	26	121	X	燃料小売業	42	271	9,962	134
合計	111	929	59,724	書籍・文房具小売業	21	336	2,264	7,710
				スポーツ用品・がん具 娯楽用品・楽器小売業	6	56	807	2,391
				写真機・時計・眼鏡小売業	17	39	326	1,131
				他に分類されない小売業	51	275	X	X
				その他の小売業計	213	1,350	X	X
				通信販売・訪問販売小売業	9	38	794	-
				自動販売機による小売業	-	-	-	-
				その他の無店舗小売業	3	12	221	-
				無店舗小売業計	12	50	1,015	-
				合計	518	3,918	73,724	104,237

X…対象が特定されるおそれがあるため秘匿
資料：令和3年 経済センサス

5 商工業

4 市郡別商業の状況

市郡別	総 数			卸 売 業				小 売 業			
	事業所数	従業者数	年間商品販売額(百万円)	事業所数	従業者数	年間商品販売額(百万円)	前対比(%)	事業所数	従業者数	年間商品販売額(百万円)	前対比(%)
県 計	19,707	149,016	5,395,740	4,599	38,319	3,257,772	100.0	15,108	110,697	2,137,968	96.3
市 計	15,889	127,576	4,909,982	4,043	35,034	3,081,302	99.5	11,846	92,542	1,828,681	96.8
郡 計	3,818	21,440	485,756	556	3,285	176,470	111.0	3,262	18,155	309,286	93.7
長野市	3,452	30,516	1,589,111	1,047	10,549	1,161,198	95.3	2,405	19,967	427,913	91.8
松本市	2,699	22,479	1,013,713	881	8,116	737,322	96.1	1,818	14,363	276,391	93.8
上田市	1,388	11,767	406,187	367	2,859	245,422	91.8	1,021	8,908	160,765	90.7
岡谷市	503	3,642	111,732	131	840	53,393	87.5	372	2,802	58,339	116.5
飯田市	1,115	8,001	240,961	246	2,087	115,475	95.7	869	5,914	125,487	100.1
諏訪市	543	4,139	188,137	170	1,200	126,271	111.8	373	2,939	61,866	95.2
須坂市	439	3,025	78,632	81	569	37,354	110.1	358	2,456	41,278	90.5
小諸市	375	3,554	93,412	89	778	45,301	92.7	286	2,776	48,112	120.3
伊那市	629	4,847	133,447	111	929	59,724	128.7	518	3,918	73,724	99.5
駒ヶ根市	327	2,378	56,942	51	304	15,146	84.9	276	2,074	41,796	100.8
中野市	481	3,486	92,142	86	566	29,048	114.3	395	2,920	63,093	121.8
大町市	223	1,358	32,887	38	225	13,046	157.9	185	1,133	19,841	74.4
飯山市	252	1,549	33,566	37	238	11,712	99.0	215	1,311	21,854	98.4
茅野市	440	3,137	75,263	82	398	20,042	64.9	358	2,739	55,221	104.9
塩尻市	576	4,422	173,874	133	1,093	101,418	120.1	443	3,329	72,456	105.3
佐久市	960	6,947	198,149	174	1,369	88,150	107.3	786	5,578	110,000	98.1
千曲市	492	3,672	108,052	119	911	58,371	118.2	373	2,761	49,681	96.7
東御市	262	2,058	58,811	73	536	31,039	121.4	189	1,522	27,772	89.7
安曇野市	733	6,599	224,964	127	1,467	131,872	155.5	606	5,132	93,092	99.3

※令和3年6月1日現在

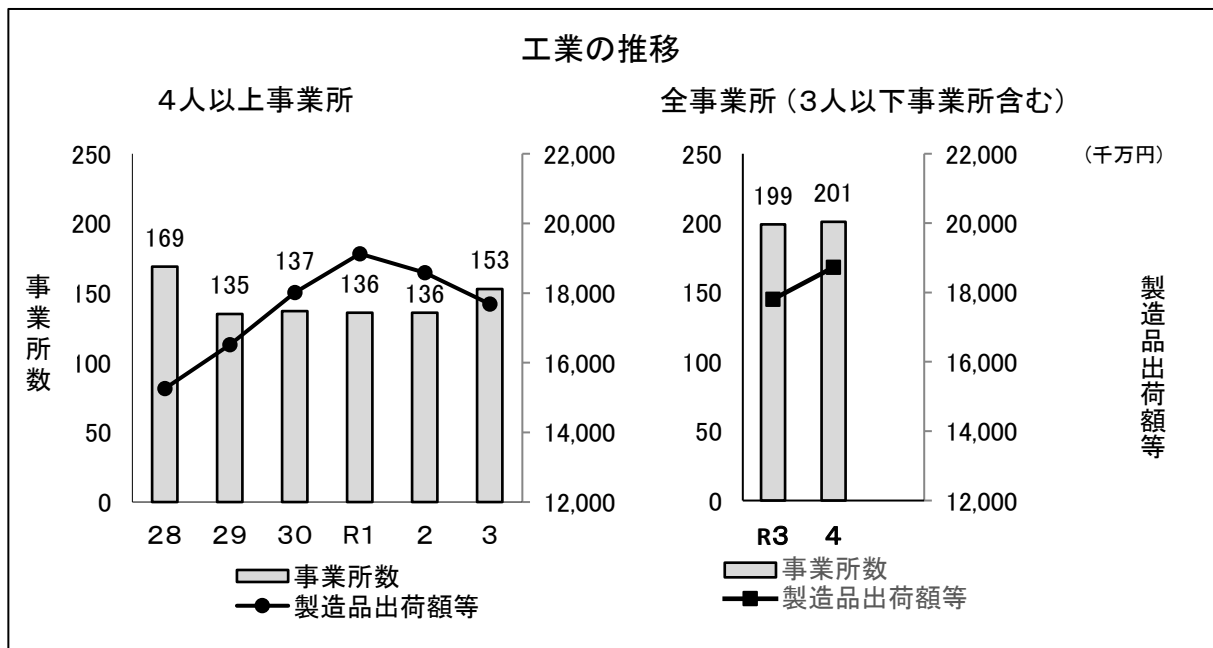
資料:経済センサス

5 商工業

5 工業の推移

年次	事業所		従業者		製造品出荷額等				主要産業		
	実数	市順位	実数	市順位	実数 (万円)	市順位	前年対比 (%)	対県占有 率(%)	1位	2位	3位
24	164	13	5,402	12	13,443,041	13	78.0	2.6	食料	はん用機	輸送
25	153	13	5,635	11	13,285,860	13	98.9	2.6	食料	はん用機	輸送
26	152	13	5,686	11	13,776,263	13	103.7	2.5	食料	はん用機	生産用機
28	169	12	5,639	11	15,257,884	11	110.8	2.6	生産用機	食料	はん用機
29	135	13	5,722	12	16,518,813	10	108.3	2.8	生産用機	食料	はん用機
30	137	13	5,982	12	18,010,223	11	109.1	2.9	生産用機	食料	はん用機
R1	136	13	6,202	11	19,128,511	11	106.3	3.0	生産用機	食料	はん用機
2	136	13	6,373	11	18,581,692	11	97.2	3.0	生産用機	食料	はん用機
3	153	12	5,973	12	17,684,246	11	95.2	2.9	生産用機	食料	はん用機
3	199	12	6,074	12	17,804,755	10	—	2.9	生産用機	食料	はん用機
4	201	12	6,353	11	18,726,292	12	105.2	2.8	生産用機	食料	はん用機

個人経営を除く4人以上の事業所数・従業員数で、各年6月1日時点の数値。出荷額は前年1月から12月までの実績。令和4年は経済構造実態調査数値で、個人経営を除くすべての事業所数。R3下段年次(太字)は、3人以下の事業所を加えた数値。



資料：工業統計調査(平成28年は未実施、令和3年廃止)、経済センサス活動調査、経済構造実態調査統計ステーションながの

5 商工業

6 工業の概要

年次	事業所数			従業者数			現金給与 総額※ (億円)	原材料 使用額※ (億円)	製造品 出荷額等 ※ (億円)	粗付加 価値額※ (億円)	
	総数	法人	個人	総数	常 用 者 労働者	事業主・ 家族従業者					
29	135	131	4	5,722	246.46	915.93	1,651.88	708.70	
30	137	133	4	5,982	254.90	987.66	1,801.02	777.94	
R1	136	133	3	6,202	275.19	1,032.34	1,912.85	845.14	
2	136	133	3	6,373	279.40	996.23	1,858.16	817.54	
3	153	5,973	252.35	938.82	1,768.42	775.85	
3 年 産 業 分 類 別 内 訳	食料	19	883	29.90	152.68	306.70	143.39
	飲料	6	61	2.12	2.36	7.87	4.57
	繊維	2	29	X	X	X	X
	木材	7	110	4.29	34.46	58.84	22.15
	家具	4	349	14.49	55.38	94.74	36.23
	紙パルプ	3	34	0.91	2.31	1.49	1.33
	印刷	6	196	9.15	25.12	47.30	20.32
	化学	1	145	X	X	X	X
	石油	1	7	X	X	X	X
	プラスチック	10	458	14.60	48.52	79.00	27.71
	窯業	6	79	2.63	4.68	13.17	7.74
	鉄鋼	—	—	—	—	—	—	—	—	—	—
	非鉄	2	20	X	X	X	X
	金属	16	354	18.26	13.64	47.09	30.56
	はん用機械	6	651	26.49	79.20	217.16	125.90
	生産用機械	22	991	47.02	270.82	379.89	112.34
	業務用機械	10	188	6.24	5.56	16.33	9.83
	電子	11	409	15.71	64.80	118.22	51.34
	電気	5	83	3.76	5.24	12.92	7.00
情報	2	270	X	X	X	X	
輸送	11	631	30.13	85.70	149.06	58.11	
その他	3	25	1.03	2.44	4.50	2.05	

各年6月1日現在（事業所数・従業員数、※は前年1月から12月の実績）4人以上の事業所

資料：工業統計調査、令和3年は経済センサス

5 商工業

7 県内市郡別工業の概要

市 郡 別	事 業 所 数		従 業 者 数 (人)		製 造 品 出 荷 額 等 (万 円)	
	実 数	対 県 占 有 率 (%)	実 数	対 県 占 有 率 (%)	実 数	対 県 占 有 率 (%)
県 計	4,825	100.0	198,141	100.0	604,311,631	100.0
市 計	3,607	74.8	152,542	77.0	481,457,526	79.7
郡 計	1,218	25.2	45,599	23.0	122,854,105	20.3
長 野 市	450	9.3	19,045	9.6	57,751,781	9.6
松 本 市	317	6.6	12,977	6.5	51,928,496	8.6
上 田 市	349	7.2	17,824	9.0	49,803,503	8.2
岡 谷 市	260	5.4	8,073	4.1	15,766,964	2.6
飯 田 市	285	5.9	9,261	4.7	20,526,128	3.4
諏 訪 市	163	3.4	5,004	2.5	8,610,098	1.4
須 坂 市	151	3.1	6,037	3.0	14,014,953	2.3
小 諸 市	101	2.1	4,093	2.1	15,691,751	2.6
伊 那 市	153	3.2	5,973	3.0	17,684,246	2.9
駒ヶ根市	99	2.1	5,104	2.6	15,513,452	2.6
中 野 市	100	2.1	4,770	2.4	10,849,917	1.8
大 町 市	40	0.8	2,220	1.1	10,555,421	1.7
飯 山 市	22	0.5	1,267	0.6	9,617,048	1.6
茅 野 市	202	4.2	8,661	4.4	22,792,746	3.8
塩 尻 市	164	3.4	12,031	6.1	70,253,160	11.6
佐 久 市	241	5.0	8,926	4.5	21,823,188	3.6
千 曲 市	198	4.1	7,044	3.6	18,462,660	3.1
東 御 市	100	2.1	3,008	1.5	9,992,063	1.7
安 曇 野 市	212	4.4	11,224	5.7	39,819,951	6.6

※従業者3人以下の事業所は除く

令和5年6月1日

資料:工業統計調査、令和3年は経済センサス

6 建設・住宅

1 道路

年次	市道			県道			国道		
	実延長(m)	舗装道(m)	舗装率(%)	実延長(m)	舗装道(m)	舗装率(%)	実延長(m)	舗装道(m)	舗装率(%)
30	1,944,117	1,407,068	72.4	111,180	111,180	100.0	63,887	63,887	100.0
31	1,950,177	1,413,070	72.4	111,169	111,169	100.0	63,887	63,887	100.0
R2	1,950,160	1,414,090	72.5	111,150	111,150	100.0	63,887	63,887	100.0
3	1,951,507	1,416,010	72.6	111,149	111,149	100.0	63,887	63,887	100.0
4	1,951,457	1,416,510	72.6	111,124	111,124	100.0	63,887	63,887	100.0

※各年4月1日現在

※小数点以下 四捨五入

資料: 伊那建設事務所維持管理課、管理課

2 市道の状況

年次	路線数	実延長(m)	種別別内訳(m)		路面別内訳(m)		舗装率(%)
			道路延長	橋梁延長	砂利道路	舗装道路	
31	4,456	1,950,117	1,940,388	9,789	537,107	1,413,070	72.5
R2	4,458	1,950,160	1,940,331	9,829	536,070	1,414,089	72.5
3	4,461	1,951,507	1,941,678	9,829	535,497	1,416,009	72.6
4	4,462	1,951,457	1,941,628	9,829	534,947	1,416,510	72.6
5	4,464	1,941,400	1,930,459	9,669	533,782	1,407,618	72.5

※各年4月1日現在

資料: 管理課

3 市道の幅員別状況

年	実延長(m)	幅員別(m)				
		1.5未満	1.5~2.5未満	2.5~4.5未満	4.5以上	橋梁
31	1,950,177	35,788	161,980	1,161,117	581,503	9,789
R2	1,950,159	35,788	161,962	1,160,768	581,813	9,829
3	1,951,507	35,778	161,754	1,160,376	583,760	9,829
4	1,951,457	35,789	161,367	1,159,243	585,229	9,829
5	1,941,400	35,730	161,025	1,157,271	587,237	9,839

※各年4月1日現在

資料: 管理課

4 農道・林道の推移(幅員別延長)

種類	幅員別	R1年	2年	3年	4年	5年
農道	1.8~4.0	23,627	23,627	23,627	23,627	23,627
	4.0以上	13,437	13,437	13,437	13,437	13,437
	総延長	37,064	37,064	37,064	37,064	37,064
林道	1.8~4.0	144,532	144,532	145,432	145,432	145,432
	4.0以上	82,463	82,463	82,463	82,463	82,463
	総延長	226,995	226,995	227,895	227,895	227,895

資料: 耕地林務課 単位: m

6 建設・住宅

5 橋梁の状況

区分	永 久 橋		木 橋		鉄道との 交差箇所数
	箇 数	延長 (m)	箇 数	延長 (m)	
国 道	44	2,434.3	0	0	2
県 道	59	2,221.7	0	0	4
市 道	705	9,582.0	5	87	36

※国道・県道は令和5年5月1日、市道は令和5年4月1日現在

資料：伊那建設事務所 維持管理課、管理課

6 構造別公営住宅等管理戸数

管 理 別	木造平屋建	木造二階建	簡易耐火平屋	簡易耐火二階	耐火二階	中層耐火	計
市営住宅	53	70	252	-	14	300	689
県営住宅	-	-	58	48	-	184	290
合 計	53	70	310	48	14	484	979

※令和5年4月1日現在

資料：伊那建設事務所 建築課、管理課

7 団地別公営住宅等戸数

区 分	高尾町	城南町	大 萱	若 宮	沢 渡	殿 島	西春近	御 園	日 影	小原北	中 島	山本町	竜 東	水神橋	
	市営住宅	4	119	60	252	16	30	-	-	24	4	15	8	-	-
県営住宅	-	-	55	84	-	-	-	-	-	-	-	-	45	76	
合 計	4	119	115	336	16	30	0	0	24	4	15	8	45	76	
区 分	神 明	二 番 内	五 番	多 町	相 生	メゾン 瀬 戸	御 垣	堂 外	荒 町	小原上	小原中	山 室	板 山	小原北 特 賃	瀬 戸 特 賃
	市営住宅	-	3	1	5	2	5	2	2	6	6	4	2	16	24
県営住宅	30	-	-	-	-	-	-	-	-	-	-	-	-	-	
合 計	30	3	1	5	2	5	2	2	6	6	4	2	16	24	
区 分	小原南 特 賃	的 場	東高遠	塩 供	市 野 定 住 促 進	瀬 戸 定 住 促 進	非 持	計							
	市営住宅	45	5	2	2	2	22	1	689						
県営住宅	-	-	-	-	-	-	-	290							
合 計	45	5	2	2	2	22	1	979							

※令和5年4月1日現在

資料：伊那建設事務所 建築課、管理課

6 建設・住宅

8 住宅の種類別世帯数(一般世帯)

年次	総数	持家	公営借家	民営借家	給与住宅	間借り	寄宿舍・その他
12	23,710	17,355	991	3,839	830	215	480
17	25,011	18,041	1,067	4,630	728	200	345
22	26,075	19,100	1,044	4,683	680	306	262
27	26,179	19,389	838	4,904	495	235	318
R2	26,173	19,207	685	5,213	582	218	268

資料: 国勢調査

9 家屋台帳登録建物

年	区分	課税対象家屋					
		総数	住宅 アパート	併用住宅 (木造のみ)	事務所・ 店舗・銀行	工場倉庫	その他
R1	棟数	59,665	28,165	1,212	1,624	3,199	25,465
	床面積 (m^2)	6,634,324	3,892,511	168,906	497,767	1,021,912	1,053,228
2	棟数	59,656	28,195	1,197	1,619	3,238	25,407
	床面積 (m^2)	6,665,164	3,906,543	167,344	502,911	1,038,793	1,049,573
3	棟数	59,609	28,263	1,181	1,580	3,273	25,312
	床面積 (m^2)	6,686,692	3,924,662	165,769	502,083	1,047,055	1,047,123
4	棟数	59,411	28,249	1,163	1,575	3,275	25,149
	床面積 (m^2)	6,694,470	3,938,079	165,330	496,505	1,051,020	1,043,536
5	棟数	59,313	28,279	1,145	1,575	3,310	25,004
	床面積 (m^2)	6,710,465	3,954,789	163,889	498,503	1,053,196	1,040,088

※各年1月1日現在

資料: 税務課

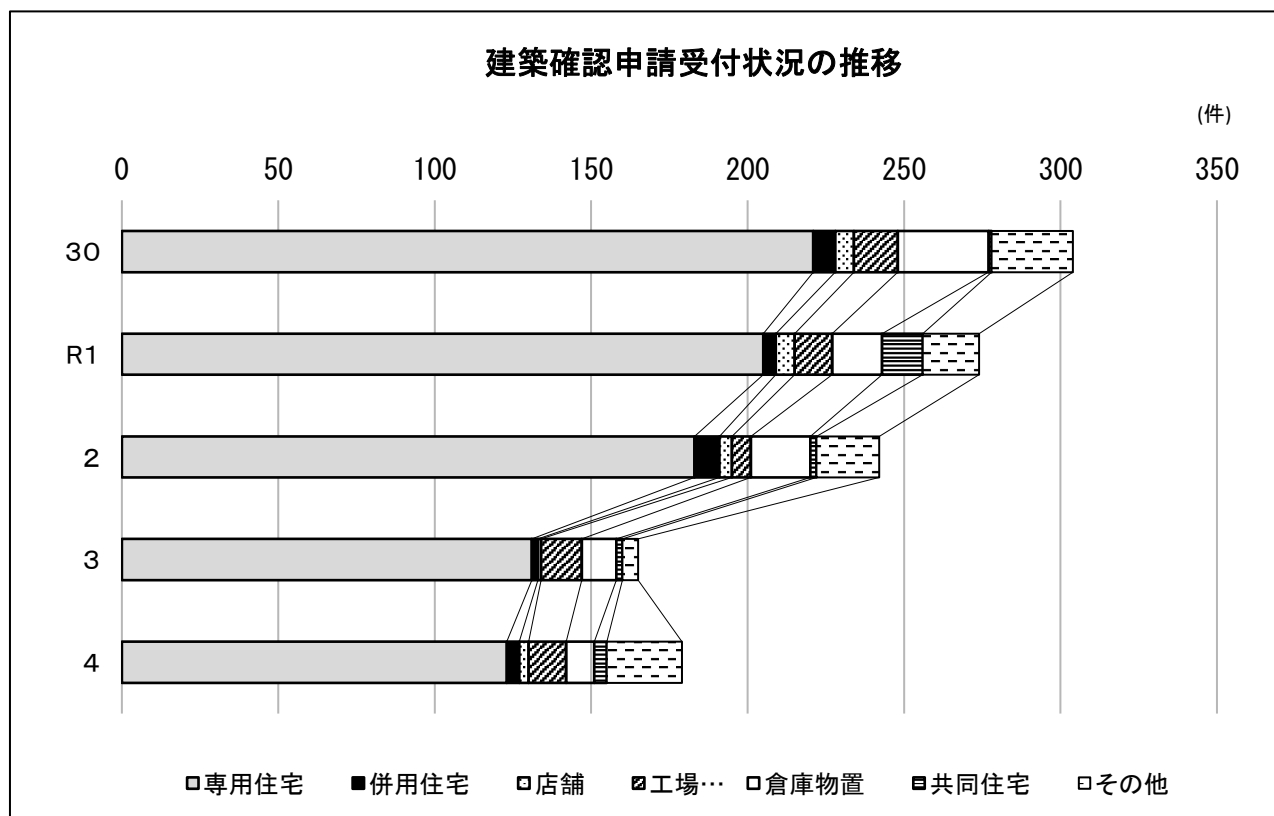
6 建設・住宅

10 建築確認申請受付状況

単位:件

年度	総数	専用住宅	併用住宅	店舗	工場 事務所	倉庫物置	共同住宅	その他
30	304	221	7	6	14	29	1	26
R1	274	205	4	6	12	16	13	18
2	242	183	8	4	6	19	2	20
3	165	131	2	1	13	11	2	5
4	179	123	4	3	12	9	4	24

資料:都市整備課



6 建設・住宅

11 住宅の種類・所有関係別一般世帯数・世帯人員及び1世帯当たり人員

旧伊那市

住居の種類 住居の所有関係 (7区分)	世帯数	世帯人員	1世帯当たり人員
一般世帯(①+②)	23,590	58,464	2.48
① 住宅に 一般世帯	23,335	58,104	2.49
持ち家	16,909	46,377	2.74
公営・公団・ 公社の借家	539	1,055	1.96
民営の借家	5,134	9,442	1.84
給与住宅	557	908	1.63
間借り	196	322	1.64
② 住宅以外に 一般世帯	255	360	1.41

旧高遠町

住居の種類 住居の所有関係 (7区分)	世帯数	世帯人員	1世帯当たり人員
一般世帯(①+②)	2,003	5,071	2.53
① 住宅に 一般世帯	1,991	5,039	2.53
持ち家	1,787	4,533	2.54
公営・公団・ 公社の借家	101	299	2.96
民営の借家	64	142	2.22
給与住宅	21	34	1.62
間借り	18	31	1.72
② 住宅以外に 一般世帯	12	32	2.67

旧長谷村

住居の種類 住居の所有関係 (7区分)	世帯数	世帯人員	1世帯当たり人員
一般世帯(①+②)	580	1,452	2.50
① 住宅に 一般世帯	579	1,451	2.51
持ち家	511	1,302	2.55
公営・公団・ 公社の借家	45	107	2.38
民営の借家	15	29	1.93
給与住宅	4	6	1.50
間借り	4	7	1.75
② 住宅以外に 一般世帯	1	1	1.00

※令和2年10月1日現在

資料:国勢調査

6 建設・住宅

12 居住世帯の有無別住宅数及び住宅以外で人が居住する建物数

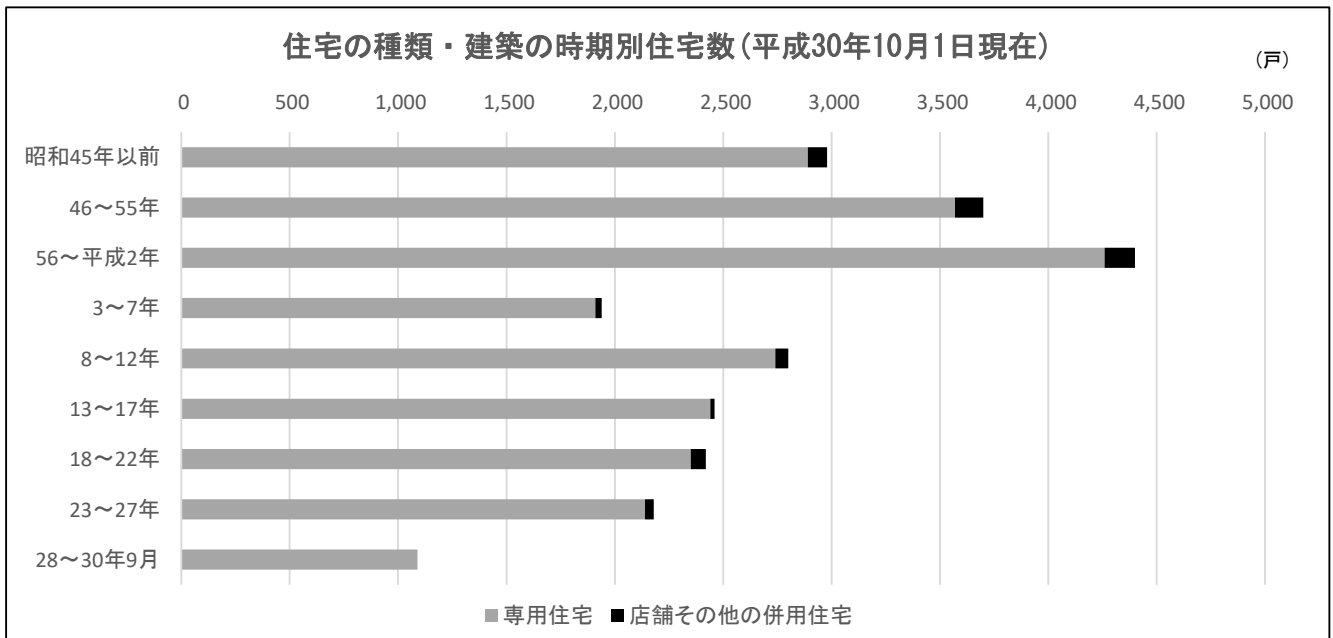
年次	住宅総数												住宅以外で人が居住する建物数	
	総数	居住世帯あり			居住世帯なし			空き家						建築中
		総数	同居世帯なし	同居世帯あり	総数	一時者の現在み	総数	二次的住宅	賃貸用住宅	売却用住宅	その他の住宅			
5	19,780	17,640	17,620	20	2,140	120	1,930	…	…	…	…	90	100	
10	23,190	20,590	20,580	10	2,600	50	2,530	…	…	…	…	20	30	
15	25,000	20,270	20,200	70	4,730	440	4,260	270	2,450	170	1,370	30	40	
20	29,260	23,690	23,640	50	5,570	60	5,430	660	2,430	10	2,330	70	40	
25	30,950	25,400	25,320	80	5,550	100	5,420	260	2,300	140	2,720	30	30	
30	31,280	25,290	25,240	50	5,990	120	5,860	430	2,380	140	2,910	10	30	

※標本調査による推計値※平成15年以前は旧伊那市の数値
資料:住宅・土地統計調査

13 住宅の種類・構造、建築の時期別住宅数

建築の時期	総数	住宅の種類		構造				
		専用住宅	店舗その他の併用住宅	木造	防火造	鉄筋・鉄骨コンクリート造	鉄骨造	その他
住宅総数	25,290	24,690	600	7,680	13,510	2,720	1,210	160
昭和45年以前	2,980	2,890	90	1,370	1,490	40	70	10
昭和46年～55年	3,710	3,570	130	1,430	1,830	230	120	110
昭和56年～平成2年	4,400	4,260	140	1,370	2,350	380	290	10
平成3年～7年	1,940	1,910	30	510	1,110	210	120	-
平成8年～12年	2,800	2,740	60	840	1,350	500	100	10
平成13年～17年	2,460	2,440	20	590	1,230	340	290	-
平成18年～22年	2,420	2,350	70	390	1,350	610	60	-
平成23年～27年	2,180	2,140	40	450	1,480	170	80	-
平成28年～30年9月	1,090	1,090	-	150	790	120	30	-

※平成30年10月1日現在※標本調査による推計値※住宅総数…建築の時期「不詳」を含む
資料:住宅・土地統計調査



6 建設・住宅

14 住宅の建て方、構造、階数別住宅数

年次	構造	総数	一戸建			長屋建			共同住宅						その他
			総数	1階建	2階建以上	総数	1階建	2階建以上	総数	1階建	2	3～5	6～10	11階建以上	
15	住宅総数	20,270	16,540	4,210	12,330	910	630	280	2,800	-	1,340	1,290	180	-	20
	木造	9,820	9,120	2,990	6,140	220	50	170	460	-	400	60	-	-	10
	防火造	7,900	6,600	1,140	5,460	680	580	100	620	-	520	100	-	-	-
	鉄筋・鉄骨コンクリート造	1,760	260	20	240	-	-	-	1,490	-	290	1,050	150	-	10
	鉄骨造	720	480	20	460	10	-	10	230	-	120	70	30	-	-
	その他	70	70	40	30	-	-	-	-	-	-	-	-	-	-
20	住宅総数	23,690	19,600	3,890	15,710	590	470	120	3,470	40	1,520	1,920	-	-	30
	木造	9,700	9,230	2,620	6,610	340	330	20	130	-	130	-	-	-	-
	防火造	9,930	9,550	1,170	8,390	190	140	50	160	40	120	-	-	-	30
	鉄筋・鉄骨コンクリート造	3,340	410	40	380	50	-	50	2,870	-	990	1,880	-	-	-
	鉄骨造	710	390	60	330	10	-	10	310	-	280	30	-	-	-
	その他	10	10	-	10	-	-	-	-	-	-	-	-	-	-
25	住宅総数	25,400	20,680	3,910	16,780	780	500	280	3,890	-	1,980	1,880	30	-	50
	木造	10,810	10,240	2,730	7,510	180	130	50	390	-	330	60	-	-	-
	防火造	10,910	9,280	1,160	8,130	580	370	210	1,050	-	830	220	-	-	-
	鉄筋・鉄骨コンクリート造	2,620	520	10	510	-	-	-	2,050	-	650	1,370	30	-	50
	鉄骨造	1,020	590	10	580	20	-	20	400	-	170	230	-	-	-
	その他	50	50	-	50	-	-	-	-	-	-	-	-	-	-
30	住宅総数	25,290	21,210	3,450	17,760	670	290	390	3,340	-	1,790	1,510	40	-	70
	木造	7,680	7,360	1,820	5,540	230	80	140	90	-	90	-	-	-	10
	防火造	13,510	12,870	1,570	11,300	210	70	140	420	-	420	-	-	-	10
	鉄筋・鉄骨コンクリート造	2,720	680	50	630	20	-	20	2,020	-	540	1,440	40	-	10
	鉄骨造	1,210	250	10	240	100	10	80	820	-	750	70	-	-	40
	その他	160	40	-	40	120	120	-	-	-	-	-	-	-	-

※標本調査による推計値

※平成15年以前は旧伊那市の数値

資料:住宅・土地統計調査

6 建設・住宅

15 住宅の所有の関係、腐朽・破損の有無、建築の時期別住宅数

腐朽・破損の有無、 住宅の所有の関係	総数	建 築 の 時 期								
		昭 和 45年 以前	昭 和 46年 ～ 55年	昭 和 56年 ～ 平 成 2 年	平 成 3 年 ～ 7 年	平 成 8 年 ～ 12年	平 成 13年 ～ 17年	平 成 18年 ～ 22年	平 成 23年 ～ 27年	平 成 28年 ～ 30年 9 月
住 宅 総 数	25,290	2,980	3,710	4,400	1,940	2,800	2,460	2,420	2,180	1,090
持 ち 家	20,100	2,710	3,190	3,520	1,460	2,130	1,710	1,630	1,850	900
借 家	5,190	270	520	880	490	670	750	790	330	190
公 営 の 借 家	690	90	120	30	-	190	160	40	10	-
都市再生機構・公社の借家	-	-	-	-	-	-	-	-	-	-
民 営 借 家 (木 造)	1,850	170	200	460	240	80	120	160	180	60
民 営 借 家 (非 木 造)	2,330	-	70	300	220	380	460	580	110	130
給 与 住 宅	330	10	130	90	30	10	10	-	40	-
腐 朽 ・ 破 損 あ り	1,100	370	220	190	70	90	-	20	10	20
持 ち 家	890	310	220	180	40	90	-	20	10	20
借 家	210	60	-	10	30	-	-	-	-	-
公 営 の 借 家	50	-	-	-	-	-	-	-	-	-
都市再生機構・公社の借家	-	-	-	-	-	-	-	-	-	-
民 営 借 家 (木 造)	150	60	-	10	20	-	-	-	-	-
民 営 借 家 (非 木 造)	-	-	-	-	-	-	-	-	-	-
給 与 住 宅	10	-	-	-	10	-	-	-	-	-
腐 朽 ・ 破 損 な し	24,190	2,610	3,480	4,210	1,880	2,710	2,460	2,390	2,170	1,070
持 ち 家	19,210	2,400	2,970	3,350	1,420	2,040	1,710	1,600	1,840	880
借 家	4,980	210	520	870	460	670	750	790	330	190
公 営 の 借 家	640	90	120	30	-	190	160	40	10	-
都市再生機構・公社の借家	-	-	-	-	-	-	-	-	-	-
民 営 借 家 (木 造)	1,690	110	200	450	230	80	120	160	180	60
民 営 借 家 (非 木 造)	2,330	-	70	300	220	380	460	580	110	130
給 与 住 宅	320	10	130	90	10	10	10	-	40	-

※平成30年10月1日現在

※標本調査による推計値

※総数…建築の時期「不詳」を含む

※住宅総数、腐朽・破損あり、なし…住宅の所有の関係「不詳」を含む

資料：住宅・土地統計調査

6 建設・住宅

16 住宅の種類別空き家数並びに一時現在者のみの住宅数及び建築中の住宅数

年次	種 類	総 数	専 用 住 宅	店 舗 其 他 の 併 用 住 宅
20	空 き 家 数	5,430	5,380	60
	一 時 現 在 者 の み の 住 宅 数	60	50	10
	建 築 中 の 住 宅 数	70	70	-
25	空 き 家 数	5,420	5,210	200
	一 時 現 在 者 の み の 住 宅 数	100	80	10
	建 築 中 の 住 宅 数	30	30	-
30	空 き 家 数	5,860	5,530	330
	一 時 現 在 者 の み の 住 宅 数	120	90	30
	建 築 中 の 住 宅 数	10	10	-

※各数値は1の位を四捨五入しているため、総数と内訳の合計は必ずしも一致しない

※標本調査による推計値

資料：住宅・土地統計調査

17 建築の時期、住宅の購入・新築・建て替え等別持ち家数

建 築 の 時 期	総 数	新 築 の 住 宅 を 購 入			中 古 住 宅 を 購 入	新 築 (建 て 替 え を 除 く)	建 て 替 え	相 続 ・ 贈 与 で 取 得	そ の 他
		総 数	都 市 再 生 機 構 ・ 公 社 等	民 間					
持 ち 家 数 総	20,100	870	20	850	1,370	8,670	4,600	3,380	1,220
昭 和 4 5 年 以 前	2,710	10	-	10	150	450	290	1,410	400
昭 和 4 6 年 ~ 5 5 年	3,190	140	10	130	330	830	780	800	310
昭 和 5 6 年 ~ 平 成 2 年	3,520	110	10	100	290	1,410	1,010	550	150
平 成 3 年 ~ 1 2 年	3,590	180	-	180	270	1,810	890	320	100
平 成 1 3 年 ~ 2 2 年	3,340	140	-	140	190	2,020	800	100	90
平 成 2 3 年 ~ 2 7 年	1,850	170	-	170	30	1,130	380	70	60
平 成 2 8 年 ~ 3 0 年 9 月	900	100	-	100	50	510	230	-	10

※平成30年10月1日現在

※標本調査による推計値

※持ち家総数…建築の時期「不詳」を含む

資料：住宅・土地統計調査

6 建設・住宅

18 住宅の耐震診断の有無、耐震改修工事の状況別持ち家数

住宅の耐震診断の有無	総数	耐震改修工事をした						耐震改修をしていない
		総数	壁の新設・補強	筋かいの設置	基礎の補強	金具による補強	その他	
持ち家総数	20,100	440	250	150	220	120	70	19,660
耐震診断をしたことがある	1,950	210	150	120	140	90	30	1,740
耐震性が確保されていた	1,420	120	100	80	100	60	10	1,300
耐震性が確保されていなかった	530	90	50	40	40	20	20	440
耐震診断をしたことはない	18,150	230	100	30	80	40	30	17,920

※平成30年10月1日現在

※標本調査による推計値

※耐震改修工事をした総数…複数回答であるため、内訳の合計とは必ずしも一致しない

資料：住宅・土地統計調査

19 リフォーム工事の状況、腐朽・破損の有無、建築の時期別持ち家数

リフォーム工事の状況、腐朽・破損の有無	総数	建築の時期								
		昭和45年以前	昭和46年～55年	昭和56年～平成2年	平成3年～7年	平成8年～12年	平成13年～17年	平成18年～22年	平成23年～27年	平成28年～30年9月
持ち家総数	20,100	2,710	3,190	3,520	1,460	2,130	1,710	1,630	1,850	900
腐朽・破損あり	890	310	220	180	40	90	-	20	10	20
腐朽・破損なし	19,210	2,400	2,970	3,350	1,420	2,040	1,710	1,600	1,840	880
リフォーム工事を行った	5,700	1,080	1,290	1,230	530	630	380	230	180	130
腐朽・破損あり	240	110	30	70	20	10	-	-	-	-
腐朽・破損なし	5,470	970	1,260	1,160	520	620	380	230	180	130
リフォーム工事を行っていない	14,400	1,630	1,900	2,290	920	1,500	1,320	1,400	1,660	770
腐朽・破損あり	650	200	190	110	20	70	-	20	10	20
腐朽・破損なし	13,740	1,430	1,710	2,180	900	1,430	1,320	1,380	1,650	750

※平成30年10月1日現在

※標本調査による推計値

※総数…建築の時期「不詳」を含む

資料：住宅・土地統計調査

6 建設・住宅

20 都市計画区域

区 分	指 定 年 月 日		指定面積 (ha)
	当 初	最 終	
伊那都市計画区域	昭和9年12月13日	平成6年8月29日	18,263

資料:都市整備課(令和5年4月1日現在)

21 用途地域

区 分	第一種低層住居専用地域	第一種中高層住居専用地域	第二種中高層住居専用地域	第一種住居	第二種住居	準住居	近隣商業	商業	準工業	工業	工業専用	計
面積 (ha)	224.0	146.0	28.0	391.0	48.0	31.0	22.0	48.0	97.0	44.0	5.6	1,084.6
割合 (%)	20.7	13.5	2.6	36.0	4.4	2.9	2.0	4.4	8.9	4.1	0.5	99.9

資料:都市整備課(令和5年4月1日現在)

22 都市計画道路一覧

番 号	路 線 名	計 画 決 定	最 終 変 更	起 点 ~ 終 点	幅 員	合 計		
						計 画 延 長 (m)	改 良 済 延 長 (m)	改 良 率 (%)
3・3・1	環 状 北 線	S43.12.28	R4.3.28	南箕輪村三本木の原	16~39	7,130	4,139	58.1
3・3・2	環 状 南 線	S43.12.28	H8.7.11	南箕輪村春日道東青	22	7,110	2,690	37.8
3・4・3	名古屋塩尻線	S24.3.24	H9.9.29	小黒~南箕輪村久保	15	3,980	2,830	71.1
3・4・4	伊那停車場沢尻線	S24.3.24	H6.12.15	伊那市駅~沢尻	16	1,740	722	41.5
3・4・5	二 条 線	S27.1.28	S53.1.19	伊那北駅~金有町	12~16	490	300	61.2
3・4・6	竜 東 線	S27.1.28	S53.1.19	上牧~竜東橋	12~16	3,430	2,272	66.2
3・5・11	河 西 線	S27.1.28	H9.9.29	御子柴~上島	9.5~14.5	4,410	4,410	100.0
3・5・13	日 影 沢 線	S27.1.28	S53.1.19	日 影 ~ 沢	12	4,060	230	5.7
3・5・14	伊那茅野線	S24.3.24	S53.1.19	大芦町~下川手	12~15	3,260	732	22.5
3・5・15	境 新 子 線	S43.12.28	S53.1.19	新 子 ~ 境	12	700	700	100.0
3・5・17	沢 御 園 線	S27.1.28	H10.10.1	沢 ~ 御 園	12	2,420	0	0.0
3・4・18	伊那北停車場山寺上村線	S27.1.28	H10.10.1	伊那北駅~山寺上村	16	1,010	1,010	100.0
3・6・26	中 央 線	S27.1.28	S53.1.19	通り町~日影	11	1,640	1,640	100.0
3・6・28	古町上新田線	S24.3.24	S53.1.19	中央区本通り~中央線	11	330	330	100.0
3・5・29	伊那高遠線	S56.10.29	H6.6.30	西高遠~東高遠	12	850	850	100.0
3・5・30	高遠長藤線	S56.10.29	H25.3.12	西高遠~長藤	12	90	90	100.0
3・5・31	高遠河南線	S56.10.29		西高遠~小原	12	900	0	0.0
3・3・32	伊那バイパス線	H8.7.11		青島~南箕輪村中田	24.5~28	5,470	1,275	23.3
3・4・33	室町春日公園線	H10.10.1		室町~春日公園	16	1,010	0	0.0
3.4.35	中央北町線	H30.2.22		中央~中央	16	210	0	0.0
3.3.34	伊駒アルプスロード線	H31.2.25		西春近~美篤	28	7,170	0	0.0
合 計	2 1 路 線					57,410	24,220	42.2

資料:都市整備課(令和5年4月1日現在)

6 建設・住宅

23 国土調査一覽

地 区	実 箇	施 所	事 年	業 度	筆 数		面 積 (K m ²)		認 証 年 月 日	法 務 局 登 記 日	地 籍 図 縮 尺 1/x
					調 査 前	調 査 後	調 査 前	調 査 後			
美 篤	笠	原	H9~10		1,253	1,005	0.391	0.487	H11.1.25	H11.3.26	500
富 県	貝	沼	H10~11		1,578	1,101	0.432	0.534	H12.4.17	H14.1.22	500
西 春 近	小 出 一 区		H10~11		1,062	838	0.430	0.508	H12.5.15	H13.8.20	500
西 春 近	小 出 島 区		H11~12		2,533	2,015	0.977	1.157	H14.9.24	H15.1.27	500
伊 那	西 町		H12~14		1,914	1,199	0.461	0.527	H15.4.17	H15.9.10	500
西 箕 輪	大 泉 新 田		H13~15		1,089	935	0.584	0.666	H15.9.29	H16.3.22	500
伊 那 部	狐 島 ・ 境		H14~16		1,427	1,466	0.496	0.561	H16.5.24	H17.3.30	500
伊 那 部	上 下 新 田		H14~16		1,395	1,332	0.576	0.630	H16.8.23	H17.12.26	500
西 春 近	小 出 三 区		H15~16		2,795	2,165	1.223	1.423	H18.2.9	H21.2.6	500
伊 那	西 町		H16~17		543	563	0.165	0.171	H19.5.10	H22.5.13	500
東 春 近	車 屋 ・ 中 組 ・ 渡 場		H16~17		2,581	2,281	1.063	1.122	H19.6.14	H21.11.2	500
富 県	南 福 地		H16~17		32	67	0.021	0.023	H17.11.4	H18.1.26	500
伊 那 部	中 央 ・ 日 影 ・ 境 ・ 狐 島		H17~18		1,843	1,454	0.637	0.722	H20.6.12	H22.12.2	500
美 篤	青 島		H17~18		666	556	0.241	0.275	H20.6.12	H22.8.17	500
伊 那	西 町		H18~19		845	760	0.291	0.300	H20.12.8	H23.2.4	500
富 県	北 福 地		H18~19		1,692	1,389	0.573	0.692	H20.12.8	H23.9.9	500
西 箕 輪	羽 広		H19~20		1,145	1,050	0.465	0.528	H22.1.21	H23.11.11	500
伊 那 部	中 央		H19~20		1,893	1,736	0.364	0.420	H22.1.21	H24.3.29	500
伊 那	西 町		H20~21		741	648	0.255	0.278	H24.11.12	H26.5.8	500
東 春 近	中 組 ・ 渡 場 ・ 中 殿 島		H20~21		1,951	1,540	0.693	0.754	H24.11.12	H26.2.6	500
美 篤	上 大 島		H21~22		245	253	0.099	0.110	H25.6.6	H26.6.5	500
伊 那 部	上 牧		H21~22		1,311	1,012	0.309	0.352	H25.3.21	H27.2.6	500
伊 那	西 町 ・ 荒 井		H22~23		320	238	0.140	0.144	H26.3.27	H27.8.20	500
富 県	北 福 地 ・ 南 福 地		H22~23		1,668	1,575	0.443	0.542	H29.6.15	H29.10.31	500
伊 那	野 底		H23~24		727	703	0.185	0.224	H30.5.7	H30.6.21	500
西 春 近	山 本 ・ 小 屋 敷		H23~24		1,144	1,179	0.403	0.500	H30.8.2	H30.11.22	500
伊 那	御 園		H24~25		1,266	1,198	0.389	0.451	R3.2.1	R3.9.22	500
伊 那	中 央		H25~26		716	551	0.144	0.158	R2.10.22	R3.2.19	500
伊 那	坂 下 ・ 中 央		H26~27		840	795	0.103	0.120	R3.3.4	R4.7.1	500
伊 那	坂 下 ・ 山 寺		H27~28		1,334	1,158	0.120	0.136	R3.7.12	R5.11.10	500
伊 那	山 寺		H29~R1		1,035	750	0.152	0.170	R3.3.4	R5.2.9	500

6 建設・住宅

23 国土調査一覽

地 区	実 施 所	事 年	業 度	筆 数		面 積 (K m ²)		認 証 年 月 日	法 務 局 登 記 年 月 日	地 籍 図 縮 尺 1/x
				調 査 前	調 査 後	調 査 前	調 査 後			
栗田・四日市場 栗田・中條 ・四日市場	栗田・四日市場 栗田・中條 ・四日市場	S 3 2		...	1,369	...	0.730	S33.10.29	S34.2.18	500
		S 3 3		505	725	0.364	1.767	S35.12.2	S36.4.27	500
黒沢・中條	黒沢・中條	S 3 4		1,341	1,405	0.550	1.853	S37.1.23	S39.6.1	500
黒沢・弥勒	黒沢・弥勒	S 3 5		1,365	1,136	3.303	4.218	S40.3.16	S41.3.31	500
黒沢・弥勒・塩 供・野笹・中村・ 押出山	黒沢・弥勒・塩 供・野笹・中村・ 押出山	S36~37		3,220	2,616	2.228	6.399	S41.10.13	S42.2.20	500
長 藤	長 藤	S38~39		1,879	2,151	1.212	4.110	S42.3.3	S42.9.20	500
長 藤	長 藤	S 3 9		1,595	1,164	0.688	1.440	S42.12.8	S43.5.7	500
藤 沢	藤 沢	S40~41		1,550	1,521	0.539	1.496	S42.12.8	S43.7.1	500
藤 沢	藤 沢	S41~42		3,890	3,715	1.422	3.362	S43.9.24	S43.12.16	500
藤 沢	藤 沢	S42~43		2,384	2,103	0.817	1.194	S44.5.15	S44.6.2	500
勝 間	勝 間	S43~44		2,029	1,936	0.719	0.952	S45.3.6	S45.3.25	500
小原・西高山 ・下山田	小原・西高山 ・下山田	S44~45		2,036	1,643	0.818	1.106	S46.6.18	S46.7.5	500
		S45~46		5,492	4,610	2.547	3.818	S47.7.26	S47.9.1	500
東 高 遠	東 高 遠	S46~47		3,028	2,223	1.235	1.607	S48.6.22	S48.11.20	500
西 高 遠	西 高 遠	S47~48		2,341	1,763	0.509	0.764	S49.7.1	S50.2.10	500
山 室	山 室	S48~49		3,494	3,107	1.005	1.886	S50.6.24	S50.9.22	500
山室・荊口 ・芝平	山室・荊口 ・芝平	S49~50		2,777	2,739	0.834	1.672	S51.6.8	S51.6.25	500
非 持 山	非 持 山	S55~56		2,234	3,066	0.719	1.478	S57.4.15	S57.5.4	500
非 持	非 持	S56~57		1,945	2,473	0.791	1.264	S58.4.11	S58.6.20	500
非 持	非 持	S57~58		1,899	2,367	0.695	1.179	S59.4.12	S59.6.25	500
溝 口	溝 口	S58~59		3,466	3,622	0.836	1.215	S60.4.15	S60.5.13	500
黒 河 内	黒 河 内	S59~60		1,942	1,916	0.834	1.217	S61.6.23	S61.7.1	500
黒 河 内 ・ 中 尾	黒 河 内 ・ 中 尾	S60~61		1,954	2,211	0.638	1.014	S62.12.10	S63.7.30	500
市 野 瀬	市 野 瀬	S61~62		1,561	1,896	0.459	0.867	H元. 1. 12	H元. 2. 17	500
市 野 瀬	市 野 瀬	S62~63		807	1,017	0.211	0.361	H元. 9. 14	H元. 10. 31	500
市 野 瀬 ・ 杉 島	市 野 瀬 ・ 杉 島	S63~H元		786	1,036	0.169	0.324	H2.8.16	H2.11.19	500
杉 島	杉 島	H元~2		636	941	0.139	0.306	H3.4.25	H3.9.17	500
浦	浦	H2~3		467	495	0.104	0.157	H4.2.3	H4.4.6	500
黒 河 内 他 4 地 区	黒 河 内 他 4 地 区	H3~4		458	478	0.136	0.324	H5.7.29	H5.9.8	500

資料:管理課 単位:面積km²(令和6年1月10日現在)

6 建設・住宅

24 都市計画公園一覧

種別	名称	位置	計画決定年月日		設置年月日	面積		整備率 (%)
			当初	最終		計画(ha)	供用(ha)	
街区公園	セントラルパーク	荒井区	-	-	H18.3.31	-	0.1	-
	創造の森公園	荒井区	-	-	H23.3.31	-	0.5	-
	伊那北園	山寺区	-	-	H27.4.1	-	0.1	-
近隣公園	殿島城址公園	暁野区	-	-	S63.7.1	-	1.4	-
	美原公園	美原区	-	-	S63.7.1	-	1.0	-
	三峰川 榛原河川公園	貝沼区	-	-	H2.10.10	-	2.1	-
	富士塚スポーツ公園	荒井区	-	-	H12.9.1	-	3.3	-
	ほりでいパーク	勝間	-	-	H11.3	-	1.8	-
地区公園	鳩吹公園	横山区	-	-	H5.4.1	-	5.8	-
	高遠城址公園	東高遠	-	-	S51.4	-	5.5	-
	高遠スポーツ公園	西高遠	S57.12.23	S57.12.23	S60.12	5.6	4.1	73.2
	高遠花の丘公園	東高遠	-	-	H30.4.1	-	4.4	-
総合公園	伊那公園	中央区	S39.3.19	S39.3.19	S23.7	14.7	10.6	72.1
	春日公園	西町区	S39.3.19	S58.3.7	S25.7	14.3	12.6	88.1
公園合計 14						34.6	53.3	

※令和5年4月1日現在

資料:都市整備課

6 建設・住宅

25 下水道の整備状況

事業名	処理区名	計画面積 (ha)	計画人口	実施計画 年 度	供用開始	進捗率 (%)	備考
公下水 共道	伊那	1,142	25,360	H元～R10	H5年3月	97.9	
	(西町・山寺ポンプ場:H13.2供用)						
	美篤	202.0	5,480	H15～R6	H17年1月	100.0	公特共関連 特共関連環
	竜東北部	106.0	1,410	H15～H29	H18年1月	100.0	
	高遠	193	2,560	H元～H11	H5年3月	100.0	
	長藤	49	630	H7～H12	H10年3月	100.0	
	計	1,692.0	35,440				
特定環境 保全公 下水 共道	小出島	109.0	1,670	H4～H14	H9年3月	100.0	
	大萱	243.0	5,130	H7～H34	H13年3月	100.0	
	殿島	215	4,430	H10～H34	H16年3月	100.0	
	計	567.0	11,230				
農業集 落水 排	西春近南部	65	3,080	H2～H6	H7年3月	100.0	
	美篤東部	(47)	(2160)	H3～H7	H7年3月	100.0	R6美篤と 統合予定
	小出北部	33	1,140	H5～H9	H10年3月	100.0	
	春富	70	2,390	H5～H10	H10年3月	100.0	
	福地	70	2,180	H6～H12	H12年3月	100.0	
	手良	55	2,760	H10～H18	H17年3月	100.0	
	勝間	53	360	S60～H元	H2年7月	100.0	
	上山田	28	630	H4～H8	H7年4月	100.0	
	和泉原	3	190	H9～H11	H12年4月	100.0	
	溝口	13	890	H9～H13	H13年12月	100.0	
	市野瀬	10	410	H11～H15	H15年7月	100.0	
	非持	17	860	H13～H16	H17年4月	100.0	
	計	417	14,890				
合計		2,676	61,560				

※令和5年4月1日

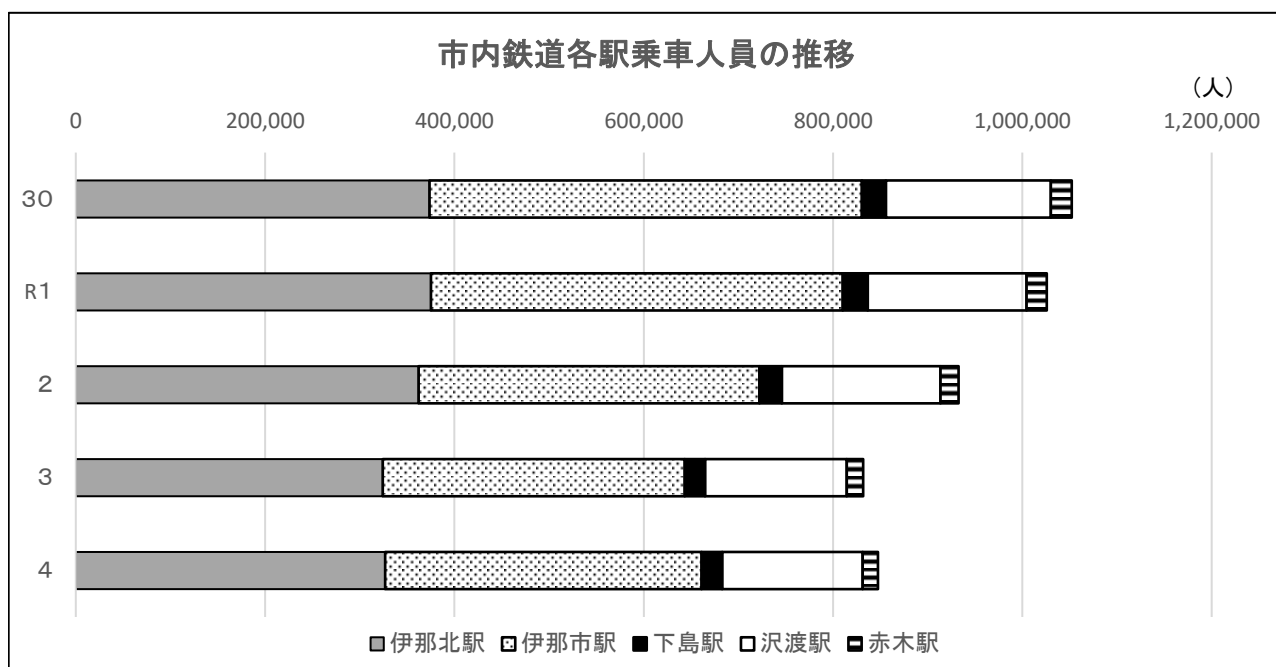
資料:水道整備課

7 運輸・通信・交通

1 市内鉄道各駅乗車人員

年 度	総 数	伊 那 北 駅	伊 那 市 駅	下 島 駅	沢 渡 駅	赤 木 駅
30	1,052,166	373,691	456,823	25,267	174,325	22,060
R1	1,025,779	375,218	435,043	26,370	167,812	21,336
2	932,596	362,208	360,028	23,647	167,627	19,086
3	831,808	324,317	319,029	21,384	149,764	17,314
4	847,445	326,840	334,309	21,673	148,488	16,135

資料：東海旅客鉄道株式会社



2 伊那バス(伊那営業所管内)輸送状況

年 度	一 般			高 速		
	路 線 数	系 統 数	輸 送 人 員	路 線 数	系 統 数	輸 送 人 員
30	3	7	71,269	6	13	309,725
R1	R1年度から自主運行路線なし			6	13	297,437
2				6	13	44,776
3				6	13	69,374
4				6	13	141,139

※伊那本線全てを含む
資料：伊那バス株式会社

3 JRバス乗車人員

年 度	行 路 数	総 数	1 日 平 均
30	1,894	131,588	362
R1	1,889	128,590	305
2	1,818	84,607	232
3	1,815	70,638	288
4	1,722	75,757	208

※平成30年は南アルプスジオライナー・パノラマイナー分計上の為、対前年度増加
資料：ジェイアールバス関東株式会社伊那支店

7 運輸・通信・交通

4 地区循環バス等乗車人員

	市内西 循環線	西箕輪線	若宮・美原	藤沢線	長谷循環	伊那本線 (伊那市・箕輪町・ 南箕輪村を運行)
年間利用者数	11,411	29,011	12,469	8,621	3,621	17,929
1日平均	5.9	8.3	5.8	8.0	5.0	8.6
運行回数 (週あたり)	40	70	52	45	30	98

令和4年度

資料:企画政策課

5 市街地循環バス乗車人員

年度	外 回 り			内 回 り		
	年間利用者数	1日平均	運行回数 (1日あたり)	年間利用者数	1日平均	運行回数 (1日あたり)
30	67,503	185	31	24,660	68	17
R1	62,024	170	31	25,178	69	17
2	51,223	141	31	23,413	64	17
3	50,548	138	31	23,725	65	17
4	52,049	143	31	24,347	67	17

資料:企画政策課

6 ぐるっとタクシー利用者数

年度	年間利用者数
R4	28,575

資料:企画政策課

7 南アルプス林道バス乗車人員

年度	バス利用者数		通行量(戸台大橋ゲート)(台)		
	バス利用者数	初年度から 累計	往 路	復 路	合 計
30	48,711	1,511,031	4,012	4,021	8,033
R1	39,497	1,550,528	4,058	4,056	8,114
2	0	1,550,528	1,872	1,875	3,747
3	25,264	1,575,792	3,667	3,670	7,337
4	50,735	1,626,527	4,687	4,687	9,374

※通行量については、バス・林道管理車・工事車両等通行車両全てを含む。

資料:長谷農林建設課

7 運輸・通信・交通

8 市営駐車場利用状況

利用件数

駐車場名	面積 (㎡)	収容台数	年 度				
			30	R1	2	3	4
伊那市駅前	841	25	72,914	74,554	58,989	58,381	64,150
中 央	2,349	88	141,004	137,141	103,593	88,412	101,784
通 り 町	1,225	32	87,354	83,373	74,846	74,853	72,672
山 寺	2,543	53	44,978	43,755	33,135	32,416	36,709
再開発ビル	4,018	232	296,609	279,649	205,806	178,078	184,593
計	10,976	430	642,859	618,472	476,369	432,140	459,908

利用金額(万円)

駐車場名	面積 (㎡)	収容台数	年 度				
			30	R1	2	3	4
伊那市駅前	841	25	465	485	247	300	374
中 央	2,349	88	442	434	163	164	220
通 り 町	1,225	32	605	582	364	351	438
山 寺	2,543	53	639	614	456	322	439
再開発ビル	4,018	232	2,035	2,006	972	1,006	1,214
計	10,976	430	4,186	4,121	2,202	2,143	2,685

※時間駐車

資料:都市整備課

9 軽自動車等保有台数

年次	総数	軽 自 動 車					原 動 機 付 自 転 車					小型二輪車	小型特殊	
		総数	一 般 車			総数	50cc まで	90cc まで	125cc まで	ミニカー	農耕車		その他	
			二輪車	三輪車	四輪車 乗用 貨物									
R1	40,575	32,578	1,069	1	19,796	11,712	3,994	3,036	407	493	58	1,201	2,580	222
2	40,449	32,628	1,059	1	19,869	11,699	3,818	2,869	382	507	60	1,220	2,555	228
3	40,481	32,698	1,073	1	19,939	11,685	3,730	2,764	375	536	55	1,243	2,573	237
4	40,525	32,815	1,107	1	19,994	11,713	3,623	2,625	355	592	51	1,254	2,590	243
5	40,897	33,180	1,149	1	20,284	11,746	3,577	2,531	356	629	61	1,290	2,599	251

※各年4月1日現在

資料:税務課

7 運輸・通信・交通

10 自動車保有台数

年度	総数	乗用			貨物				乗合	特殊
		計	普通	小型	計	普通	小型	被牽引		
30	30,839	26,419	12,519	13,900	3,262	1,315	1,926	21	194	964
R1	30,663	26,242	12,708	13,534	3,265	1,329	1,915	21	188	968
2	30,606	26,182	12,934	13,248	3,284	1,329	1,931	24	173	967
3	30,355	25,914	13,073	12,841	3,295	1,342	1,927	26	169	977
4	30,122	25,664	13,205	12,459	3,326	1,366	1,932	28	164	968

※各年3月31日現在

※普通車…3ナンバー、小型車…5ナンバー

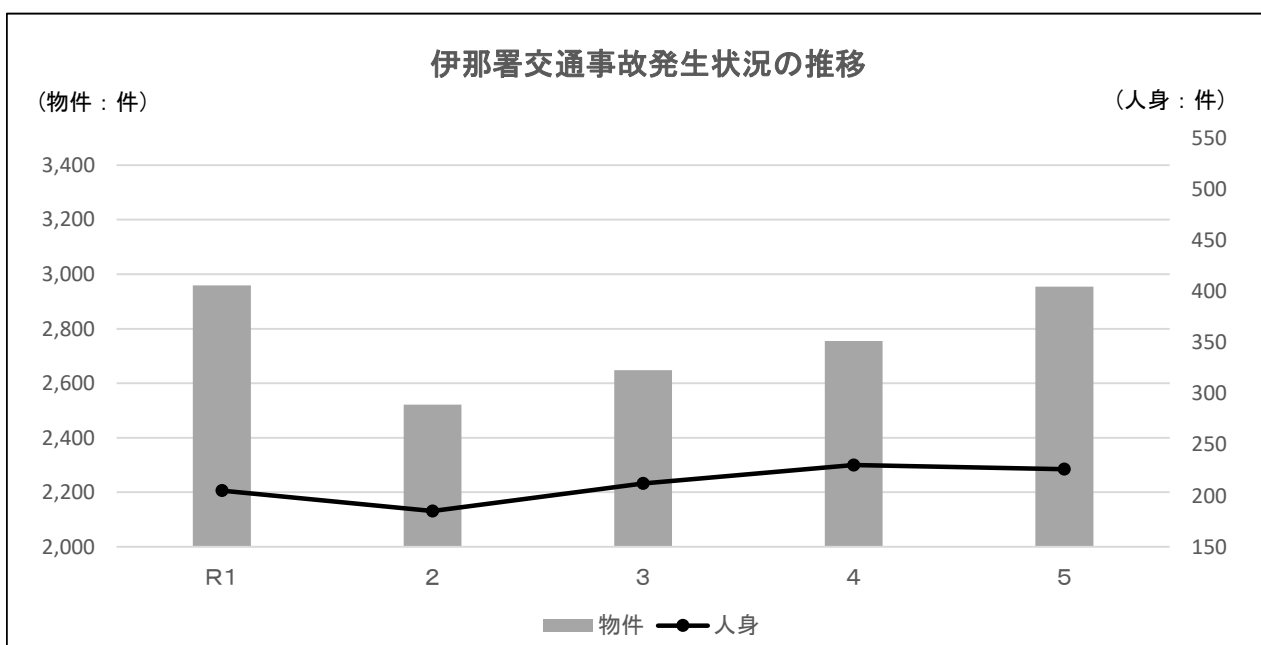
※乗合…乗車定員11人以上の自動車

資料：松本自動車検査登録事務所

11 交通事故発生件数

年次	伊那署交通事故発生状況			伊那市人身事故死傷者数		
	総数	物件	人身	件数	死者	負傷者
R1	3,164	2,959	205	88	2	98
2	2,707	2,522	185	96	1	108
3	2,860	2,648	212	104	1	123
4	2,985	2,755	230	125	1	148
5	3,180	2,954	226	100	1	112

資料：伊那警察署



7 運輸・通信・交通

12 交通災害共済加入状況

年度	会員数 (人)	加入率 (%)	会費 (千円)	共済見舞金の内訳(千円)					
				総数		死亡		負傷	
				件数	金額	件数	金額	件数	金額
30	44,676	66	15,521	122	9,512	3	3,000	119	6,512
R1	43,513	65	15,063	75	3,205	0	0	75	3,205
2	42,092	63	14,552	86	4,305	0	0	86	4,305
3	41,057	62	14,270	93	8,085	4	4,000	89	4,085
4	39,585	61	13,656	80	6,147	2	2,000	78	4,147

資料:生活環境課

13 インターチェンジ利用状況

	年度	総数	1日平均	
伊 那	R2	入口	973,900	2,661
		出口	1,000,500	2,734
		計	1,974,400	5,395
	3	入口	1,009,576	2,766
		出口	1,048,191	2,872
		計	2,057,767	5,638
4	入口	1,108,490	3,037	
	出口	1,158,485	3,174	
	計	2,266,975	6,211	
小 黒 川	R2	入口	369,916	1,011
		出口	377,233	1,031
		計	747,149	2,042
	3	入口	458,491	1,256
		出口	456,918	1,252
		計	915,409	2,508
	4	入口	519,112	1,422
		出口	518,290	1,420
		計	1,037,402	2,842

資料:中日本高速道路株式会社 単位:台

14 旅券交付者取扱数

年次	件数	前年対比
R1	4,062	96.3
2	1,221	30.1
3	393	32.2
4	899	228.8
5	2,676	297.7

※令和元年は市民以外の申請者を含む

資料:上伊那地域振興局総務管理課

15 電話加入状況

年度	総数	一般電話	INSネットサービス
26	14,906	13,306	1,600
27	12,777	11,375	1,402
28	11,744	10,459	1,285
29	10,749	9,582	1,167
30	9,678	8,655	1,023

資料:NTT東日本長野支店 単位:回線

(数値提供終了)

7 運輸・通信・交通

16 有線電話加入状況

年度	組合員数			電話機台数	電話機の地区別内訳(台)									
	正組合員	准組合員	計		伊那	富県	美篤	手良	東春近	西箕輪	西春近	市役所	農協	
30	4,099	1,630	5,729	6,936	1,037	845	1,140	574	983	740	960	140	296	
R1	3,972	1,559	5,531	6,478	979	824	1,106	559	948	711	916	139	296	
2	3,865	1,488	5,353	6,316	949	803	1,085	543	929	690	884	137	296	
3	3,754	1,427	5,181	6,110	900	788	1,055	527	907	659	856	137	281	
4	3,635	1,359	4,994	5,885	855	760	1,023	510	885	627	807	137	281	

資料:伊那市有線放送農業協同組合

17 ケーブルテレビ加入状況


年度	世帯数	総数	普及率(%)
30	27,607	16,549	59.9
R1	27,733	16,464	59.4
2	27,931	16,398	58.7
3	28,044	16,313	58.2
4	28,338	16,262	57.4

※行政基本台帳の年度末の世帯数
資料:伊那ケーブルテレビジョン株式会社

18 ケーブルテレビ地区別加入状況

年度	伊那	富県	美篤	手良	東春近	西箕輪	西春近	高遠	長藤	三義	藤沢	河南	長谷
30	7,689	731	1,477	410	1,189	1,486	1,276	515	281	90	346	457	602
R1	7,573	737	1,499	416	1,208	1,498	1,283	502	274	87	339	456	592
2	7,705	729	1,410	410	1,198	1,457	1,233	516	269	87	334	465	585
3	7,670	734	1,441	413	1,188	1,407	1,226	512	271	83	327	460	581
4	7,585	735	1,452	415	1,161	1,422	1,235	501	270	83	315	460	628

※長谷地区は伊那市長谷有線テレビジョン放送施設加入数
資料:伊那ケーブルテレビジョン株式会社



8 労働

1 職業紹介状況(一般)

年度	求人数		求職者数					就職者数			就職率(%)		
	有効	内新規	有効	内新規			有効求人倍率	計	男	女	計	男	女
		計		計	男	女							
30	51,737	18,201	30,927	7,911	3,561	4,335	1.67	3,312	1,447	1,865	10.7	10.1	11.2
R1	44,924	15,598	31,259	7,831	3,408	4,409	1.44	3,036	1,295	1,739	9.7	9.1	10.3
2	31,428	11,355	34,592	7,552	3,381	4,169	0.91	2,639	1,113	1,524	7.6	6.9	8.2
3	43,765	15,611	30,649	7,068	-	-	1.44	2,667	1,230	1,436	8.7	-	-
4	46,474	16,040	29,772	6,982	-	-	1.57	2,543	1,110	1,431	8.5	-	-

※男女の計は性別不詳を含む

※令和3年度から求人オンライン化に伴い性別不明のため、未計上

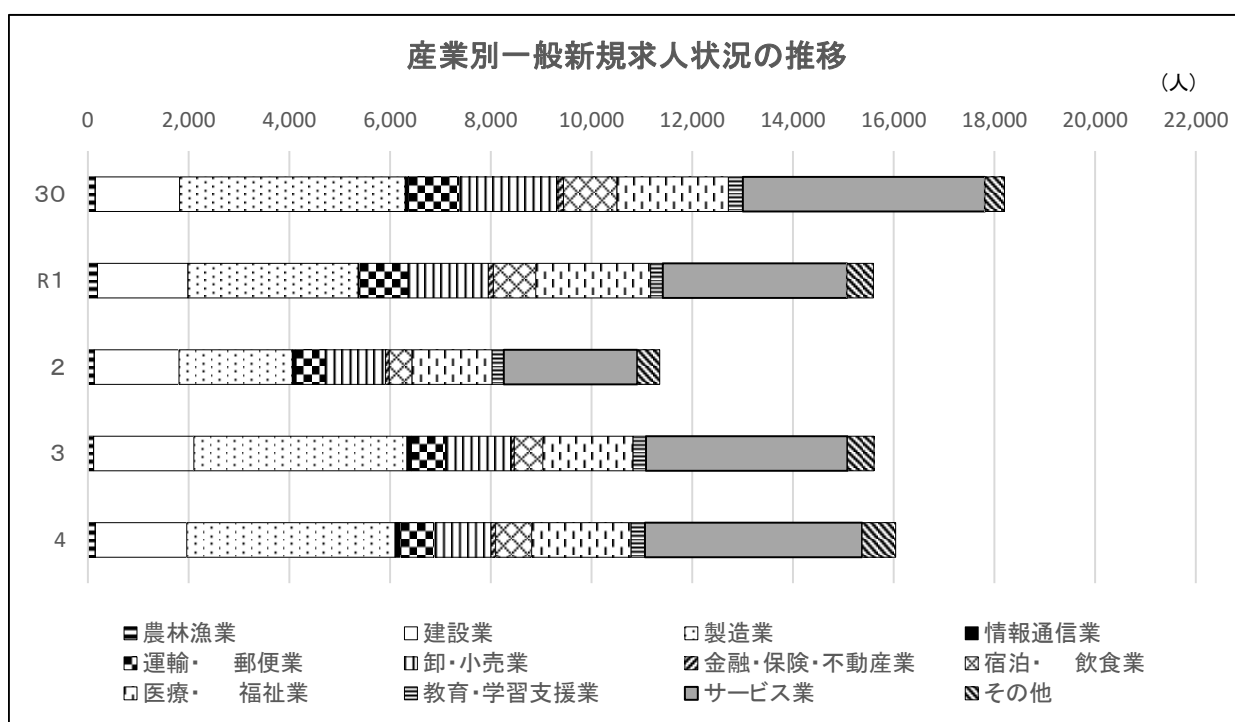
資料:伊那公共職業安定所

2 産業別一般新規求人状況

年度	総数	農林漁業	建設業	製造業	情報通信業	運輸・郵便業	卸・小売業	金融・保険・不動産業	宿泊・飲食業	医療・福祉業	教育・学習支援業	サービス業	その他
30	18,201	144	1,676	4,483	66	1,017	1,949	109	1,063	2,212	287	4,807	388
R1	15,598	190	1,798	3,380	34	957	1,593	100	841	2,282	241	3,657	525
2	11,355	125	1,684	2,251	75	579	1,197	74	453	1,590	231	2,651	445
3	15,611	113	1,991	4,233	88	677	1,307	59	565	1,793	257	3,999	529
4	16,040	145	1,818	4,138	115	676	1,114	90	716	1,976	274	4,312	666

※パートタイムを含む

資料:伊那公共職業安定所



8 労働

3 学校卒業者職業紹介状況

年度	中 学 校				高 等 学 校			
	卒業者数	求人数	就職数	就職率(%)	卒業者数	求人数	就職数	就職率(%)
30	1,849	-	-	-	1,589	706	408	25.7
R1	1,743	1	3	0.17	1,577	629	400	25.4
2	1,721	1	1	0.06	1,489	531	373	25.1
3	1,792	-	-	-	1,533	607	364	23.7
4	1,743	-	-	-	1,392	775	302	21.7

※就職数は学校または職業安定所の紹介を経た者のみ計上

資料：伊那公共職業安定所

4 主要指標(県内)

年次	新 規		雇 用 指 数	入 職 率	離 職 率	雇 用 保 険 受 給 者 数	賃 金 指 数		常 用 労 働 者 1 人 平 均 給 与	
	求 人 数	求 職 申 込 件 数					名 目	実 質	き ま っ て 支 給 す る 給 与	現 金 給 与 総 額
(基準単位)	年 平 均 月 中 (人)	年 平 均 月 中 (件)	R 2 年 = 1 0 0	年 平 均 月 中 (%)		年 平 均 月 中 (人)	R 2 年 = 1 0 0		年 平 均 月 中 (円)	
30	18,761	7,648	99.8	1.5	1.3	6,338	102.6	104.3	274,738	344,972
R1	17,595	7,501	98.6	1.5	1.5	7,033	101.6	101.9	274,964	340,606
2	13,893	7,315	100.0	1.3	1.3	9,516	100.0	100.0	272,542	335,144
3	15,818	7,106	100.2	1.3	1.3	7,399	100.2	100.2	271,712	335,883
4	17,413	6,911	98.4	1.4	1.3	6,718	101.6	98.0	274,609	340,620
年次	常 用 労 働 者 1 人 平 均 労 働 時 間		1 世 帯 当 た り 年 平 均 1 か 月 間 (長 野 市)							
	総 実 労 働 時 間	所 定 外 労 働 時 間	実 収 入		実 支 出		貯 蓄 純 増			
(基準単位)	年 平 均 月 中 (時 間)	年 平 均 月 中 (時 間)	年 平 均 月 中 (円)		年 平 均 月 中 (円)		年 平 均 月 中 (円)		年 平 均 月 中 (円)	
30	152.0	12.6	527,175	401,986	310,869	436,058	131,588			
R1	147.4	10.5	588,199	483,704	443,767	339,272	161,048			
2	144.3	9.0	597,172	495,102	389,264	287,194	196,716			
3	147.5	11.6	618,020	494,392	452,716	329,087	170,505			
4	147.3	11.6	616,818	497,321	447,851	328,353	158,939			

※R4以降の指標(雇用指数)等はR2国勢調査の値により時点修正あり

※1世帯当たり年平均1か月間(長野市)…二人以上の勤労者世帯(農林漁家世帯を含む)

資料：毎月勤労調査、家計調査

8 労働

5 法規別労働組合数及び組合員数(上伊那管内)

年次	総数		労働組合法		国家公務員法		地方公務員法		企業体等法	
	組合数	組合員数	組合数	組合員数	組合数	組合員数	組合数	組合員数	組合数	組合員数
26	117	14,694	77	10,503	5	134	33	4,032	2	25
27	119	14,890	79	10,700	5	143	33	4,021	2	26
28	121	14,930	81	10,759	5	127	33	4,016	2	28
29	118	15,065	80	10,903	3	117	33	4,015	2	30
30	119	14,946	81	10,909	2	32	34	3,974	2	31

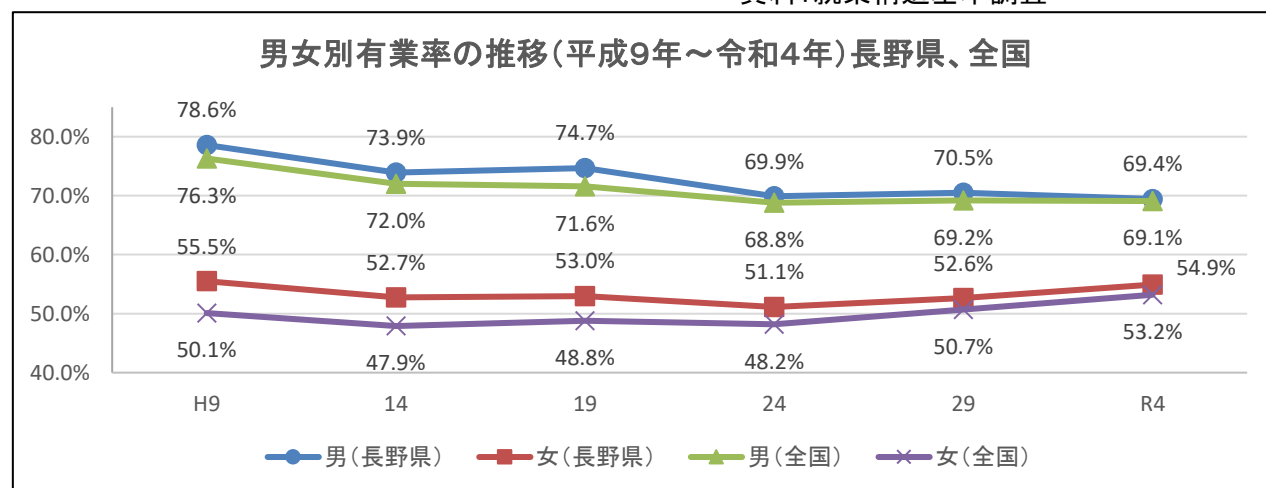
資料：南信労政事務所(令和元年度より非公開)

6 男女別有業者数の推移(県内)

(単位：人)

就業状態	年	H9年	14年	19年	24年	29年	R4年
15歳以上人口(A)	男	901,000	912,200	903,100	887,300	876,900	866,100
	女	964,000	977,100	972,700	955,300	937,100	917,700
有業者(B)	男	708,000	674,500	674,500	620,300	618,400	601,400
	女	535,000	515,300	515,300	488,400	493,200	504,000
無業者	男	194,000	237,600	237,600	267,000	258,500	264,700
	女	429,000	461,900	461,900	466,900	443,800	413,800
有業率(B/A) 県内	男	78.6%	73.9%	74.7%	69.9%	70.5%	69.4%
	女	55.5%	52.7%	53.0%	51.1%	52.6%	54.9%
有業率 全国	男	76.3%	72.0%	71.6%	68.8%	69.2%	69.1%
	女	50.1%	47.9%	48.8%	48.2%	50.7%	53.2%

資料：就業構造基本調査

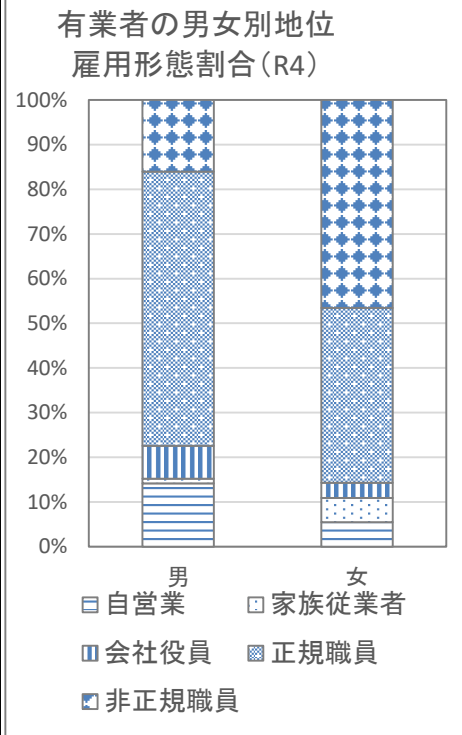


8 労働

7 有業者の従業上の地位、雇用形態別割合(県内)

(単位:人)

地位・雇用形態	年	R4年	
		割合	人数
15歳以上有業者	男	100.0%	601,400
	女	100.0%	504,000
自営業主	男	14.1%	84,800
	女	5.5%	27,800
家族従業者	男	1.1%	6,800
	女	5.4%	27,200
会社役員	男	7.3%	43,800
	女	3.4%	16,900
正規職員・従業員	男	61.2%	368,100
	女	39.0%	196,700
非正規就業者	男	16.0%	96,400
	女	46.4%	234,100



資料:就業構造基本調査

8 産業別常用労働者1人県平均月間現金給与額

年次	調査 産業計	建設業	製造業	情報 通信業	運輸業	卸売・ 小売業	金融・ 保険業	飲食店・ 宿泊業	医療、 福祉	教育、学習 支援業	複合サー ビス事業	サービス業
30	344,972	515,473	410,330	420,344	...	207,281	337,990
R1	340,606	460,103	398,455	463,504	...	223,269	346,625
2	335,144	439,352	380,206	531,192	...	216,938	357,373
3	335,883	430,760	389,977	534,450	...	223,351	350,018
4	340,620	455,059	393,175	481,513	269,053	236,965	448,662	145,387	354,565	376,357	359,335	220,294

※事業所規模30人以上 資料:毎月勤労統計調査 単位:円

9 産業別常用労働者1人県平均月間労働時間数(総実労働時間)

年次	調査 産業計	建設業	製造業	情報 通信業	運輸業	卸売・ 小売業	金融・ 保険業	飲食店・ 宿泊業	医療、 福祉	教育、学習 支援業	複合サー ビス事業	サービス業
30	152.0	174.6	164.1	161.4	...	132.1	145.4
R1	147.4	169.2	160.7	160.0	...	131.0	140.4
2	144.3	178.9	154.7	162.2	...	128.4	147.4
3	147.5	169.6	158.1	165.5	...	129.7	147.2
4	147.3	163.4	158.3	159.9	151.0	138.5	140.9	102.2	143.8	157.6	154.2	132.8

※事業所規模30人以上 資料:毎月勤労統計調査 単位:時間

8 労働

10 雇用保険給付状況(一般)

年 度	受給資格 決定件数	雇用保険基本手当支給額(千円)			受給者人員 (基本手当基本分)延		
		総 額	男	女	総 数	男	女
30	1,872	752,931	357,077	395,853	6,463	2,745	3,718
R1	2,110	862,885	438,759	424,125	7,210	3,210	4,000
2	2,327	1,227,529	608,248	619,281	9,958	4,382	5,576
3	1,733	911,425	505,837	405,587	7,244	3,563	3,681
4	1,707	715,106	365,489	349,617	6,080	2,771	3,309

資料:伊那公共職業安定所

11 労働災害発生状況(上伊那管内)

年 次	総 数	墜落・ 転 落	転 倒	激 突	飛来・ 落 下	崩壊・ 倒 壊	激 さ 突 刺	はさまれ・ 巻込まれ	切 れ・ こすれ	交 通 事 故	無理な 動 作	その他
R1	156	28	30	8	7	2	2	32	9	6	22	10
2	172 (171)	33	41	5	5	3	11	18	18	5	23	10 (9)
3	171 (167)	29	41	5	10	-	10	15	19	6	27	9 (5)
4	484 (191)	28	57	5	5	-	14	33	16	4	19	303 (10)
5	276 (187)	31	49	6	7	2	12	22	13	14	23	97 (8)

※カッコ内は新型コロナウイルス感染症の罹患による労働災害を除いた人数

資料:伊那労働基準監督署

9 社会福祉

1 保育園及び認定こども園の状況

年次	保育園	職 員 数			定 員	年 齢 別 の 内 訳				
		総 数	保 育 士	給食技師		総 数	5 歳 児	4 歳 児	3 歳 児	3 未 満 歳 児
R1	23	461	390	71	2,359	2,014	530	528	482	474
2	24	467	393	74	2,608	2,040	561	517	496	466
3	24	485	410	75	2,608	1,973	526	511	449	487
4	24	516	438	78	2,608	1,858	501	463	425	469
5	25	528	448	80	2,631	1,820	474	451	456	439

※各年4月1日現在

※公立(分園含む)+私立+へき地保育園

資料:子育て支援課

2 児童手当及び特例給付支給状況

年度	児 童 手 当			特 例 給 付		
	受 給 者	支給対象延児童数	金 額 (千 円)	受 給 者	支給対象延児童数	金 額 (千 円)
30	4,658	94,692	1,069,425	185	3,541	17,705
R1	4,533	92,156	1,038,220	206	3,762	18,810
2	4,133	89,486	1,006,925	161	3,558	17,790
3	3,986	86,380	969,840	163	3,374	16,870
4	3,875	83,161	933,440	118	2,835	14,175

資料:子育て支援課

3 生活保護・民生委員

年 度	生活保護		種 類 別 保 護 人 員							
	実世帯数	実 人 員	延 人 員	生 活	住 宅	教 育	介護扶助	医 療	そ の 他	
30	130	147	359	113	94	2	29	121	0	
R1	133	156	385	125	106	7	22	122	3	
2	157	190	473	153	131	10	25	150	4	
3	159	190	498	159	131	5	27	171	5	
4	171	201	538	168	159	5	27	173	6	
年 度	生活保護費 (千 円)	種 類 別 保 護 費 (千 円)							施 設 施 事 務 費 (千 円)	施 設 措 置 者
		生 活	住 宅	教 育	介護扶助	医 療	そ の 他			
30	239,728	64,748	24,795	86	7,480	113,433	687	28,499	13	
R1	196,180	60,720	23,781	600	4,362	76,078	1,653	28,986	16	
2	232,484	69,616	27,266	975	7,749	90,884	1,549	34,444	13	
3	302,848	77,797	30,312	941	11,605	146,325	2,921	32,947	13	
4	294,371	84,422	36,330	681	7,937	132,099	3,140	29,762	14	
年 度	保 護 率 (年 平 均) (%)				年 間 保 護 開 廃 件 数		民 生 委 員 数			
	伊 那 市	県 市 部	県	国	開 始	廃 止	総 数	男	女	
30	2.2	5.1	5.4	16.6	20	22	168	72	96	
R1	2.3	5.1	5.4	16.4	31	23	169	68	101	
2	2.9	5.2	5.4	16.4	46	21	169	67	102	
3	2.9	4.6	5.5	16.3	46	49	167	68	99	
4	3.1	4.6	5.4	16.2	47	29	169	64	105	

資料:社会福祉課、福祉相談課

9 社会福祉

4 高齢者福祉の状況

年 度	高 齢 者 ク ラ ブ			敬老祝金贈呈者及び贈呈額		施 設 へ の 措 置
	ク ラ ブ	会 員 数 (人)	補 助 金 交 付 金 (万 円)	贈 呈 者 数	贈 呈 額	養 護 (人)
30	55	2,720	550	537	280	44
R1	50	2,508	463	515	271	42
2	51	2,501	454	563	298	38
3	49	2,418	342	539	295	31
4	48	2,318	340	528	298	45

※施設への措置…当該年度末時点での人数

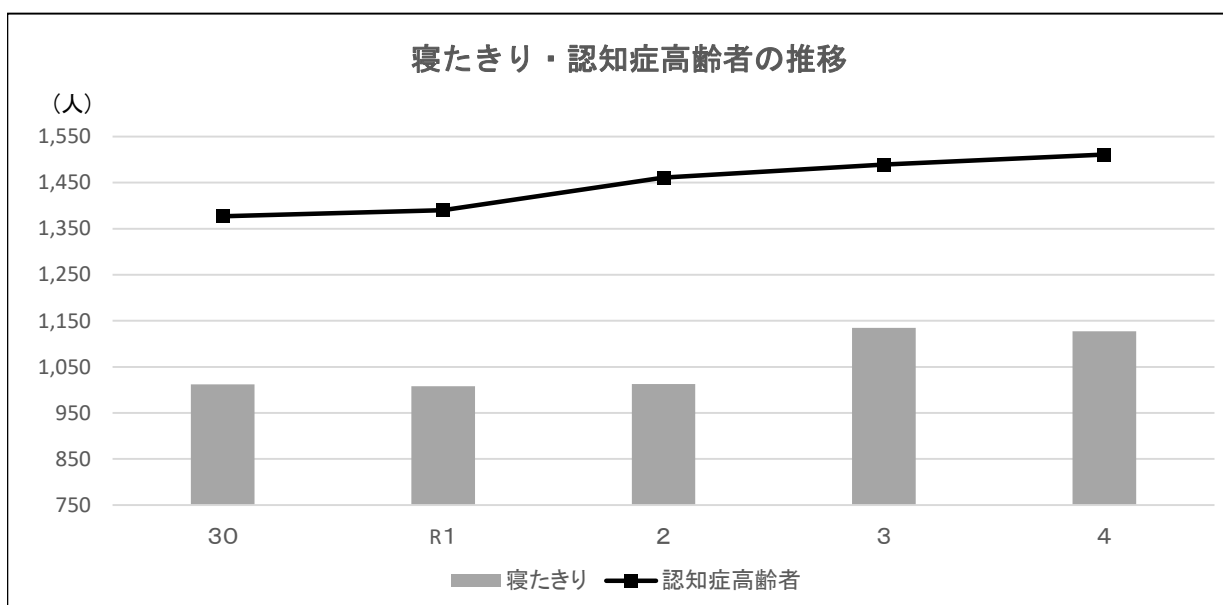
資料:社会福祉課

5 寝たきり・認知症高齢者

区 分 \ 年 度	30	R1	2	3	4
寝 た き り	1,012	1,008	1,013	1,135	1,127
認 知 症 高 齢 者	1,377	1,390	1,461	1,489	1,511

※各年度末現在※介護保険認定者数

資料:社会福祉課



6 ひとり暮らし高齢者

年 度	30	R1	2	3	4
人 数	3,724	3,868	4,055	4,197	4,371

※各年度末現在

資料:社会福祉課

9 社会福祉

7 介護保険第1号被保険者数

年度	第1号被 保険者の いる世帯	年齢区分(人)			所得段階別(人)						
		65歳以上 75歳未満	75歳 以上	計	第1 段階	第2 段階	第3 段階	第4 段階	第5 段階	第6 段階	第7段階 以上
30	14,283	9,411	11,460	20,871	1,990	1,671	1,547	2,153	4,479	4,212	4,819
R1	14,732	9,307	11,652	20,959	1,924	1,681	1,613	2,055	4,453	4,284	4,949
2	14,470	9,441	11,632	21,073	1,942	1,705	1,644	1,925	4,494	4,304	5,059
3	14,541	9,393	11,743	21,136	1,944	1,762	1,718	1,766	4,494	4,318	5,134
4	14,566	8,985	12,099	21,084	1,915	1,832	1,776	1,643	4,478	4,293	5,147

資料:社会福祉課

8 介護保険認定者数

年 度		総数	要支援1	要支援2	要介護1	要介護2	要介護3	要介護4	要介護5	
30	第1号被保険者	3,311	220	526	769	583	454	445	314	
	内 訳	65歳以上 75歳未満	246	22	45	57	42	31	27	22
		75歳以上	3,065	198	481	712	541	423	418	292
	第2号被保険者	62	5	12	18	9	3	7	8	
	総計	3,373	225	538	787	592	457	452	322	
R1	第1号被保険者	3,295	203	522	733	624	451	455	307	
	内 訳	65歳以上 75歳未満	240	18	45	64	47	28	18	20
		75歳以上	3,055	185	477	669	577	423	437	287
	第2号被保険者	62	3	9	17	12	5	7	9	
	総計	3,357	206	531	750	636	456	462	316	
2	第1号被保険者	3,401	189	515	801	667	473	465	291	
	内 訳	65歳以上 75歳未満	249	19	38	67	58	24	26	17
		75歳以上	3,152	170	477	734	609	449	439	274
	第2号被保険者	66	3	11	17	14	4	9	8	
	総計	3,467	192	526	818	681	477	474	299	
3	第1号被保険者	3,493	204	505	780	660	532	508	304	
	内 訳	65歳以上 75歳未満	254	20	41	58	51	32	28	24
		75歳以上	3,239	184	464	722	609	500	480	280
	第2号被保険者	59	3	8	14	17	4	6	7	
	総計	3,552	207	513	794	677	536	514	311	
4	第1号被保険者	3,473	214	466	801	629	495	547	321	
	内 訳	65歳以上 75歳未満	232	16	38	51	43	39	25	20
		75歳以上	3,241	198	428	750	586	456	522	301
	第2号被保険者	51	6	5	11	10	5	6	8	
	総計	3,524	220	471	812	639	500	553	329	

資料:社会福祉課

9 社会福祉

9 居宅介護(支援)サービス受給者数(累計)

年度		総数	要支援1	要支援2	要介護1	要介護2	要介護3	要介護4	要介護5
30	第1号被保険者	23,858	1,478	4,295	6,856	4,817	2,712	2,436	1,264
	第2号被保険者	495	43	79	146	91	40	25	71
	総計	24,353	1,521	4,374	7,002	4,908	2,752	2,461	1,335
R1	第1号被保険者	24,236	1,492	4,441	6,765	5,108	2,936	2,255	1,239
	第2号被保険者	544	36	88	164	111	27	51	67
	総計	24,780	1,528	4,529	6,929	5,219	2,963	2,306	1,306
2	第1号被保険者	24,572	1,256	4,373	6,967	5,562	2,881	2,333	1,200
	第2号被保険者	505	22	65	165	100	40	47	66
	総計	25,077	1,278	4,438	7,132	5,662	2,921	2,380	1,266
3	第1号被保険者	24,004	125	4,331	7,190	5,644	3,114	2,436	1,164
	第2号被保険者	548	16	75	171	148	29	42	67
	総計	24,552	141	4,406	7,361	5,792	3,143	2,478	1,231
4	第1号被保険者	26,090	1,276	4,039	7,441	5,536	3,624	2,683	1,491
	第2号被保険者	522	36	50	140	142	44	56	54
	総計	26,612	1,312	4,089	7,581	5,678	3,668	2,739	1,545

資料:社会福祉課 単位:人

10 施設介護サービス受給者数(累計)

年度		総数	介護老人福祉施設	介護老人保健施設	介護療養型医療施設・介護医療院	地域密着型
30	第1号被保険者	17,225	5,433	3,035	666	8,091
	第2号被保険者	138	61	16	5	56
	総計	17,363	5,494	3,051	671	8,147
R1	第1号被保険者	16,950	5,675	2,932	352	7,991
	第2号被保険者	176	71	24	0	81
	総計	17,126	5,746	2,956	352	8,072
2	第1号被保険者	17,218	5,831	2,938	303	8,146
	第2号被保険者	135	71	19	0	45
	総計	17,353	5,902	2,957	303	8,191
3	第1号被保険者	17,444	5,804	3,061	228	8,351
	第2号被保険者	101	45	0	0	56
	総計	17,545	5,849	3,061	228	8,407
4	第1号被保険者	17,445	5,828	3,254	155	8,208
	第2号被保険者	94	39	0	0	55
	総計	17,539	5,867	3,254	155	8,263

資料:社会福祉課 単位:人

11 介護保険給付状況

年度	総額	介護サービス等諸費	介護予防サービス等諸費	特定入所者介護サービス等費	高額介護サービス等費	高額医療合算介護サービス費
30	5,892,367	5,358,543	176,429	244,372	108,198	4,825
R1	5,999,549	5,444,208	174,041	247,443	118,421	15,436
2	6,200,532	5,634,311	165,311	252,395	131,190	17,325
3	6,264,534	5,742,333	162,245	209,360	134,010	16,586
4	6,397,079	5,917,178	151,843	176,762	135,172	16,124

資料:社会福祉課 単位:千円

9 社会福祉

12 身体障害者手帳交付

年度	総数	視覚障害	聴覚障害	言語障害	肢体不自由	内部障害	ろうあ	平衡機能	その他
30	3,144	140	275	17	1,686	1,007	13	2	4
R1	3,108	140	266	18	1,664	1,002	13	2	3
2	2,984	136	247	18	1,593	975	10	2	3
3	2,274	105	175	11	1,194	779	4	1	5
4	2,242	105	171	11	1,167	775	6	1	6

資料:社会福祉課 単位:件

13 身体障害者等級手帳交付者数及び福祉対策状況

年度	等級別(人)							更生医療給付(人)		手帳交付者(人)		補装具の交付修理(人)	
	総数	1級	2級	3級	4級	5級	6級	件数	金額(千円)	総数	内児童	交付	修理
30	3,144	1,033	413	533	751	222	192	249	13,457	144	1	69	52
R1	3,108	1,011	410	540	743	216	188	246	12,998	121	4	65	37
2	2,984	798	465	584	747	209	181	238	15,615	133	4	49	48
3	2,274	603	313	458	601	161	138	296	24,569	121	1	51	50
4	2,242	585	320	451	593	161	132	290	22,441	116	2	41	42

資料:社会福祉課

14 知的障害者(児)名簿登載数及び療育手帳所持状況

年度	知的障害者(児)数				療育手帳所持者				
	総数	重度	中度	軽度	総数	A1	A2	B1	B2
30	662	205	191	266	662	205	9	182	266
R1	640	187	191	262	640	187	9	182	262
2	695	197	204	294	695	197	10	194	294
3	722	198	209	315	722	198	10	199	315
4	742	200	209	333	742	200	11	198	333

資料:社会福祉課 単位:人

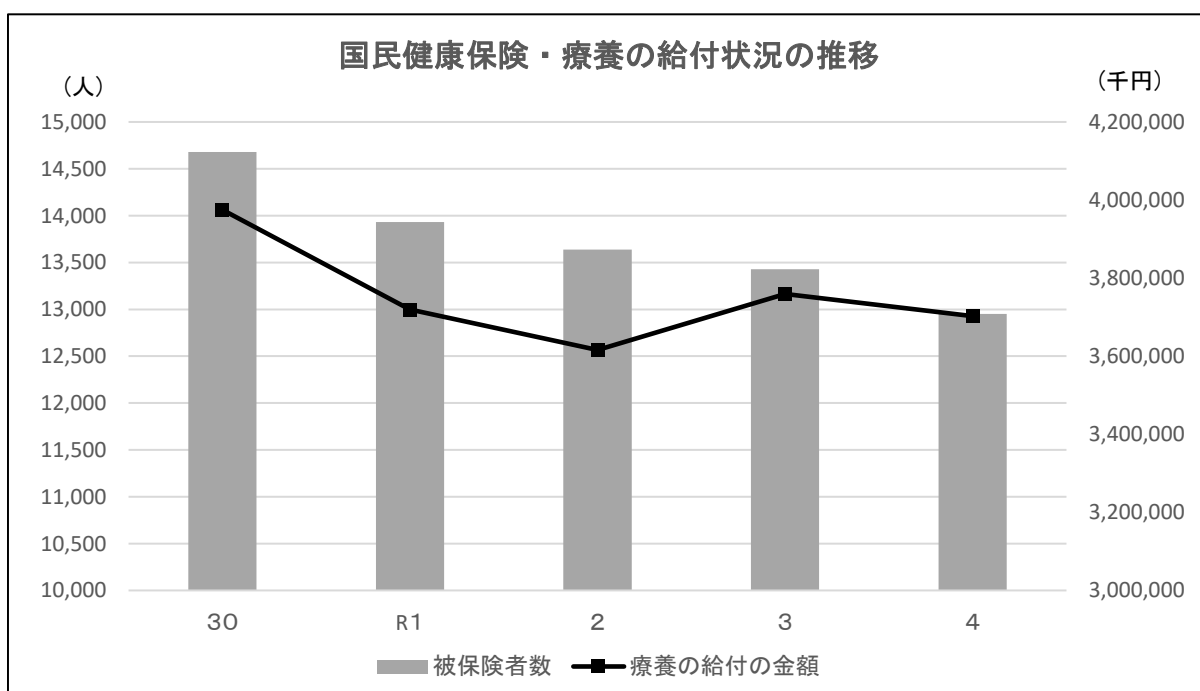
9 社会福祉

15 国民健康保険の給付状況

年 度	被 保 険 者		療 養 の 給 付			療 養 費	
	世 帯	人 員	件 数	金 額	1 件 当 たり (円)	件 数	金 額
30	9,144	14,680	244,531	3,975,024	16,256	5,262	33,706
R1	8,861	13,932	234,092	3,719,632	15,890	5,105	32,355
2	8,784	13,638	216,354	3,615,942	16,713	4,551	30,212
3	8,734	13,427	223,744	3,759,125	16,801	4,794	33,815
4	8,564	12,952	218,078	3,702,369	16,977	4,826	38,161

年 度	高 額 療 養 費		出 産 育 児 一 時 金		葬 祭 費	
	件 数	金 額	件 数	金 額	件 数	金 額
30	9,256	585,642	38	15,960	89	2,670
R1	9,221	533,863	36	15,104	89	2,670
2	8,830	523,911	28	11,728	98	2,940
3	9,745	557,504	23	9,628	83	2,490
4	9,970	549,024	24	10,068	93	2,790

資料：健康推進課 単位：人、千円



9 社会福祉

16 後期高齢者医療給付状況

年 度	被保険者数	入 院		入 院 外		歯 科		薬 剤 の 支 給		入院時食事・生活療養費	
		件 数	費用額 (百万円)	件 数	費用額 (百万円)	件 数	費用額 (百万円)	件 数	費用額 (百万円)	件 数	費用額 (百万円)
R2	11,687	6,786	3,954	172,036	2,639	23,945	364	108,505	1,756	6,305	186
3	11,666	6,756	3,935	172,051	2,693	25,460	388	110,839	1,766	6,439	189
4	11,935	7,095	4,155	175,365	2,866	26,969	411	112,919	1,711	6,671	199
年 度	訪 問 看 護 療 養 費		療 養 費		総 医 療 費 (百 万 円)	1 人 当 たり 医 療 費 (千 円)					
	件 数	費用額 (百万円)	件 数	費用額 (百万円)							
R2	332	23	4,335	53	8,976	768					
3	421	37	4,724	57	9,066	777					
4	578	62	4,808	59	9,464	793					

資料:健康推進課

17 国民健康保険被保険者の理由別異動状況

年 次	資 格 取 得						資 格 喪 失						
	総数	転入	社保 離脱	生保 廃止	出生	その他	総数	転出	社保 加入	生保 開始	死亡	後期高 齢加入	その他
30	2,834	608	2,109	10	40	67	3,522	473	1,984	18	99	769	179
R1	2,612	473	2,015	14	45	65	3,352	444	1,920	35	98	766	89
2	2,714	484	2,124	19	30	57	2,784	369	1,631	48	88	536	112
3	2,537	501	1,922	18	36	60	2,788	384	1,533	22	92	642	115
4	2,588	562	1,934	14	26	52	3,294	375	1,694	30	96	986	113

資料:健康推進課

9 社会福祉

18 国民年金加入状況

年 度	加 入 者		保 険 料 免 除 者	
	総 数	うち任意加入者	法 定	申 請
30	9,977	83	591	884
R1	9,651	86	612	872
2	9,403	84	635	991
3	9,106	72	665	967
4	8,773	74	681	893

資料：健康推進課

19 国民年金の受給状況(旧法)

年 度	総 計		老 齢		障 害		老 齢 福 祉	
	受 給 者 数	金 額 (万 円)	件 数	金 額 (万 円)	件 数	金 額 (万 円)	件 数	金 額 (万 円)
30	997	39,676	963	36,676	34	3,000	-	-
R1	833	33,105	803	30,414	30	2,691	-	-
2	710	27,939	682	25,419	28	2,520	-	-
3	591	23,870	563	21,352	28	2,518	-	-
4	488	20,085	472	17,752	26	2,333	-	-

資料：健康推進課

20 国民年金の受給状況(新法)

年 度	総 計		老 齢 基 礎		障 害 基 礎		遺 族 基 礎		寡 婦	
	受 給 者 数	金 額 (万 円)	件 数	金 額 (万 円)	件 数	金 額 (万 円)	件 数	金 額 (万 円)	件 数	金 額 (万 円)
30	21,026	1,514,801	19,634	1,396,510	1,245	107,433	142	10,614	5	244
R1	21,256	1,533,665	19,830	1,412,937	1,276	109,745	142	10,587	8	396
2	21,511	1,556,370	20,040	1,431,726	1,302	112,093	162	12,226	7	325
3	21,765	1,574,223	20,263	1,446,954	1,352	115,865	144	11,153	6	251
4	21,816	1,573,038	20,295	1,445,203	1,380	117,137	135	10,448	6	250

資料：健康推進課

9 社会福祉

21 心配ごと相談

年度	総数	生計問題	家族関係	職業	健康医療	結婚	住宅財産	児童	教育青少年	老人	苦情	法律	その他
30	238	46	44	10	1	-	71	-	-	3	4	22	37
R1	275	58	38	3	7	1	123	1	2	9	-	7	26
2	302	29	50	34	9	4	117	2	-	5	2	12	38
3	334	65	52	28	4	2	134	-	-	4	-	7	38
4	258	34	41	2	5	-	122	4	-	1	4	9	36

資料：伊那市社会福祉協議会

22 各種募金の実績の推移

年次	赤い羽根募金			日赤募金		
	目標額(円)	実績額(円)	達成率(%)	目標額(円)	実績額(円)	達成率(%)
30	12,500,000	11,669,083	93.4	9,782,000	8,061,219	82.4
R1	12,500,000	11,972,880	95.8	9,987,000	8,001,672	80.1
2	12,500,000	11,849,153	94.8	9,988,000	8,205,209	82.2
3	12,500,000	11,466,489	91.7	9,970,000	8,184,474	82.1
4	12,500,000	11,006,300	88.1	9,951,000	7,809,774	78.5

資料：社会福祉課、福祉相談課

9 社会福祉

23 社会福祉施設一覧

名 称	所 在 地	設 置 団 体	定 員	認 可 (開 設) 年 月 日	備 考
伊那市地域包括支援センター					
伊那包括支援センター	下新田3050 (設置場所:山寺298-1)	伊 那 市	-	平18.4.1	
高遠町包括支援センター	高遠町西高遠1806	伊 那 市	-	平18.4.1	
長谷包括支援センター	長谷非持569-1	伊 那 市	-	平18.4.1	
みすず支援センター	美 篤 4 9 9 9 - 1	伊 那 市	-	平18.4.1	
はるとみ支援センター	東 春 近 1 8 2 6	伊 那 市	-	平18.4.1	
西みのわ支援センター	西 箕 輪 4 0 0 0 - 8	伊 那 市	-	平18.4.1	
老人福祉施設					
老人憩の家緑の家	中 央 4 6 8 9	伊 那 市	-	昭53.1.1	
美篤世代間交流施設	美 篤 4 9 9 5 - 1 3	伊 那 市	-	平22.4.1	
伊那市高遠町 老人福祉センター	高遠町長藤1770	伊 那 市	-	昭55.4.1	
伊那市高遠町高齢者 生きがいセンター	高遠町長藤1770	伊 那 市	-	昭55.4.1	
長谷介護予防拠点施設	長谷溝口1423-1	伊 那 市	-	平13.3.31	
長谷まちづくり拠点施設	長谷非持544-1	伊 那 市	-	平18.2.20	
デイサービスセンター等					
デイサービスセンター 春富ふくじゅ園	西 春 近 7 1 7 1 - 1	伊 那 市	30	平 9 . 4 . 1	
伊那市高齢者生活福祉センター くつろぎの家(デイサービス部門)	高遠町長藤1841	伊 那 市	18	平 6 . 5 . 1	
伊那市高齢者生活福祉センター くつろぎの家(居住部門)	高遠町長藤1841	伊 那 市	15	平10.4.1	
伊那市長谷デイサービス センターやすらぎ	長谷非持543-3	伊 那 市	18	平 4 . 4 . 1	
長谷高齢者専用住宅	長谷非持543-1	伊 那 市	8戸	平19.4.1	
保育園					
竜北保育園	山 寺 1 4 9 9 - 7	伊 那 市	110	昭39.4.1	
竜西保育園	荒 井 4 4 0 8 - 2	伊 那 市	120	昭23.6.29	
竜東保育園	狐 島 4 2 5 5 - 2	伊 那 市	220	昭30.8.1	
伊那北保育園	野 底 7 9 1 3	伊 那 市	120	昭28.4.1	
富県保育園	富 県 6 5 6 2 - 1	伊 那 市	90	平22.4.1	

9 社会福祉

名 称	所 在 地	設 置 団 体	定 員	認 可 (開 設) 年 月 日	備 考
新山保育園	富 県 5 2 3 - 1	伊 那 市	40	昭43.10.1	
美篤保育園	美 篤 5 4 3 7 - 2	伊 那 市	150	平21.4.1	
美篤西部保育園	美 篤 9 5 9 8	伊 那 市	120	昭28.8.1	
手良保育園	手 良 野 口 2 5 3	伊 那 市	80	昭35.2.1	
東春近保育園	東 春 近 9 3 2	伊 那 市	150	平28.4.1	統合により新設
西箕輪保育園	西箕輪3900-138	伊 那 市	170	平23.4.1	
西箕輪南部保育園	西 箕 輪 5 0 4 4	伊 那 市	60	昭37.4.1	
西春近北保育園	西 春 近 1 9 9	伊 那 市	120	昭28.11.20	
西春近南保育園	西 春 近 7 5 1 8 - 6	伊 那 市	90	昭28.11.20	
竜南保育園	西 町 6 3 2 8 - 1	伊 那 市	90	昭42.4.1	
伊那西部保育園	小 沢 7 7 8 8 - 3	伊 那 市	60	昭48.4.1	平成24年4月より 休園
高遠保育園	高 遠 町 小 原 4 4 2	伊 那 市	120	平28.4.1	統合により新設
高遠第2・第3保育園	高 遠 町 藤 沢 2 2 5 5	伊 那 市	45	昭46.4.1	
長谷保育園	長 谷 溝 口 1 3 1 7	伊 那 市	60	昭32.6.4	
上の原保育園	上 の 原 6 0 6 6	伊 那 市	200	平16.4.1	
つくしんぼ保育園	御 園 5 8 7 - 2	社 会 福 祉 法 人 み お つ く し 会	60	平10.4.1	
伊那保育園	山 寺 3 1 8 7	社 会 福 祉 法 人 花 い ち も ん め	60	昭23.11.1	
認定こども園					
伊那緑ヶ丘幼稚園	西町7227-2439	学 校 法 人 伊 那 学 園	117	平28.4.1	
緑ヶ丘敬愛幼稚園	狐 島 3 9 5 0	学 校 法 人 南 平 台 学 園	111	平28.4.1	
天使幼稚園	御 園 8 7 7 - 1	学 校 法 人 天 使 幼 稚 園	105	令2・4・1	
山の遊び舎はらぺこ	手良中坪1452-1	N P O 法 人 山 の 遊 び 舎 は ら ぺ こ	23	令5・4・1	
児童養護施設					
たかずやの里	東 春 近 7 0 0 0 - 8	社 会 福 祉 法 人 た か ず や 福 祉 会	40	昭27.7.1	
子育て支援施設					
竜南子育て支援センター	西 町 6 3 2 8 - 1	伊 那 市	-	平12.4.1	
上の原子育て支援センター	上 の 原 6 0 6 8 - 1	伊 那 市	-	平16.4.1	

9 社会福祉

名 称	所 在 地	設 置 団 体	定 員	認 可 (開 設) 年 月 日	備 考
富県子育て支援センター	富 県 5 6 2 8 - 9 0	伊 那 市	-	平 1 9 . 4 . 1	
西箕輪子育て支援センター	西 箕 輪 6 5 7 9	伊 那 市	-	平 2 9 . 4 . 6	
高遠子育て支援センター	高 遠 西 高 遠 5 3 2	伊 那 市	-	令 元 . 7 . 2 5	
助産施設					
伊那中央病院	小四郎久保1313-1	伊 那 中 央 行 政 組 合	36	昭 4 4 . 3 . 1	
上伊那圏域障がい者総合支援センター					
きらりあ	南箕輪村6451-1	伊 那 市 他 上 伊 那 7 市 町 村	-	平 1 6 . 1 0 . 1	
児童発達支援センター					
小鳩園	山 寺 1 4 9 9 - 7	伊 那 市	45 (うち重心5)	令 3 . 4 . 1	
総合福祉施設					
伊那市福祉 まちづくりセンター	山 寺 2 9 8 - 1	伊 那 市	-	平 1 7 . 5 . 2	
伊那市高遠町総合福祉 センター・やますそ	高 遠 町 西 高 遠 1 6 4 4 - 1	伊 那 市	-	昭 4 5 . 1 1 . 1	
伊那市生活就労支援センター					
まいさぼ伊那市	山 寺 2 9 8 - 1	伊 那 市	-	平 2 7 . 4 . 1	

資料: 社会福祉課、子育て支援課、福祉相談課

10 保健衛生

1 医療関係従事者

年次	医師	歯科 医師	薬剤師	助産師	保健師	看護師	准 看護 師	歯科 衛生士	歯科 技工士	あ ん 摩 等	はり師	きゅう師	柔道 整復師
24	138	54	116	41	54	604	242	118	23	32	25	22	15
26	138	54	132	39	49	628	225	118	23	35	26	23	15
28	154	53	125	52	53	694	240	127	23	39	27	24	15
30	172	52	148	55	58	741	230	131	20	30	21	18	16
R2	165	54	128	54	59	760	226	143	22	21	14	13	18

※隔年で実施される医師等医療従事者調査による届出者数（各年12月31日現在、数値の公表は、翌年7月頃）

※あん摩等、はり師、きゅう師、柔道整復師は開設届出数（各年4月1日現在）

資料：健康推進課

2 医療施設等

年次	施設総数		一般病院			精神病院		診療所			薬局
	病院数	病床数	病院数	一般 病床数	感染症 病床数	病院数	病床数	一般	歯科	病床数	
R1	4	779	3	659	4	1	116	58	38	17	30
2	4	779	3	659	4	1	116	57	38	17	30
3	4	779	3	659	4	1	116	57	36	17	29
4	4	749	3	629	4	1	116	56	34	17	29
5	4	749	3	629	4	1	116	55	33	17	29

※各年4月1日現在(休止中の施設を除く)

※一般病床数…療養病床を含む

資料：健康推進課

10 保健衛生

3 伊那中央病院利用状況

外 来 患 者 数				入 院 患 者 数			
内 科	10,144	耳鼻咽喉科	3,241	内 科	4,058	放射線診断科	-
脳神経内科	13,506	放射線診断科	1,800	脳神経内科	13,180	放射線治療科	-
呼吸器内科	8,169	放射線治療科	5,698	呼吸器内科	10,814	麻 酔 科	-
消化器内科	6,947	麻 酔 科	756	消化器内科	4,766	歯科口腔外科	648
循環器内科	8,998	歯科口腔外科	10,766	循環器内科	9,091	救 急 科	656
小 児 科	10,969	救 急 科	2,167	小 児 科	2,161	腫 瘍 内 科	2,515
外 科	5,235	〃(時間外)	6,362	外 科	36	腎 臓 内 科	2,442
消化器外科	147	腫 瘍 内 科	4,216	消化器外科	10,051	美 容 外 科	6
整形外科	14,841	腎 臓 内 科	2,176	整形外科	27,012	入 院 合 計	111,866
形成外科	5,291	透 析	7,825	形成外科	1,852		
脳神経外科	3,602	美 容 外 科	5,922	脳神経外科	7,452	人 間ドック	
呼吸器外科	8,561	外 来 合 計	199,474	呼吸器外科	2,347	一 泊ドック	-
心臓血管外科	854	再 掲		皮 膚 科	2,246	日 帰リドック	169
皮 膚 科	18,290	リ ハ ビ リ	6,435	泌 尿 器 科	2,469	脳 ド ッ ク	1334
泌 尿 器 科	8,356	訪 問(医 療)	1,661	産 婦 人 科	6,732		
産 婦 人 科	15,084	訪 問(介 護)	3,105	眼 科	659		
眼 科	9,551	禁 煙 外 来	51	耳鼻咽喉科	673		

※令和4年度

資料:伊那中央病院

4 伊那中央病院医師等職員数

年 次	総 数	医 師	看 護 師	准 看 護 師	事 務 職 員	医 療 技 術 職	そ の 他
R1	703	78	424	-	48	153	-
2	711	79	425	-	47	160	-
3	720	80	429	-	47	164	-
4	725	84	431	-	47	163	-
5	727	86	428	-	46	167	-

※各年4月1日現在

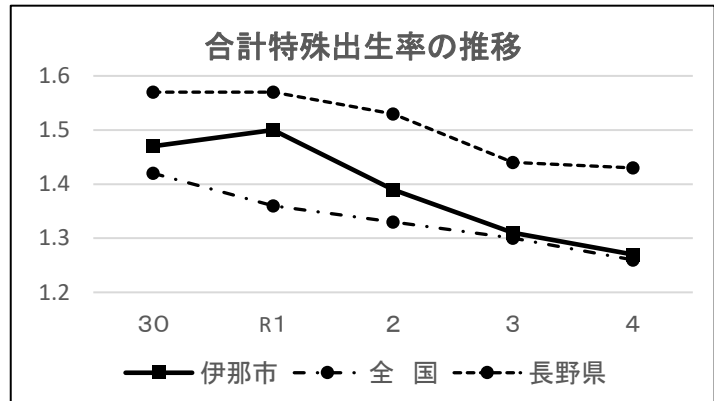
資料:伊那中央病院

10 保健衛生

5 合計特殊出生率

年次	伊那市	全国	長野県
30	1.47	1.42	1.57
R1	1.5	1.36	1.57
2	1.39	1.33	1.53
3	1.31	1.3	1.44
4	1.27	1.26	1.43

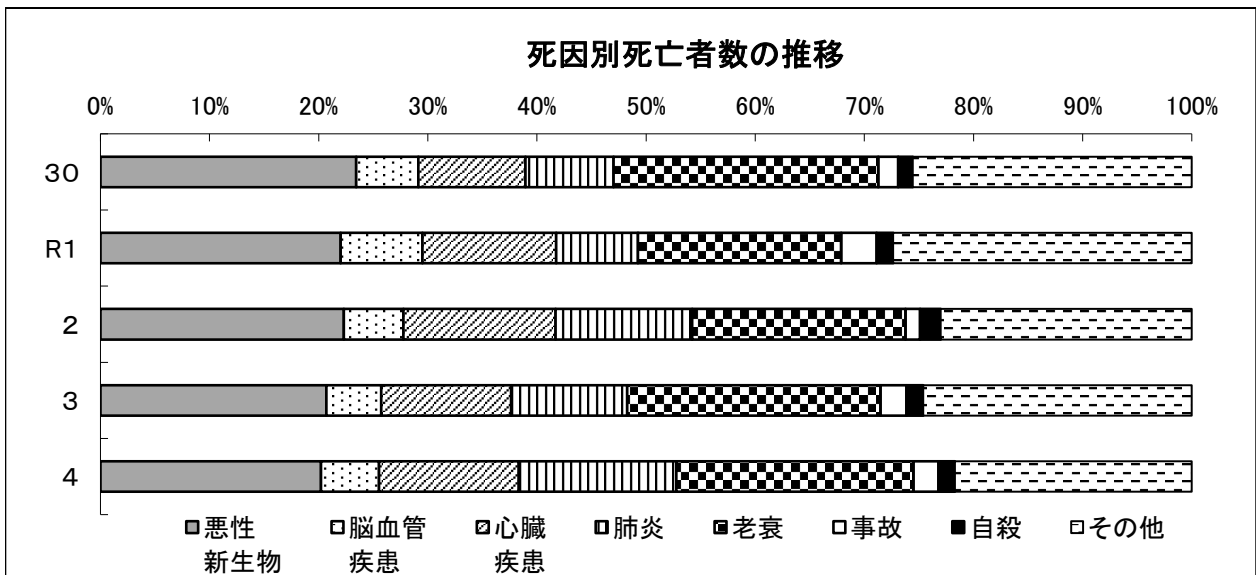
資料：厚生労働省、健康推進課



6 死因別死亡者数

年次	死総 亡数	悪 新 生 物	性 物 疾 疾	脳 血 管 患 疾	心 臓 患 疾	肺 炎	老 衰	事 故	自 殺	そ の 他
30	755	177	43	74	61	183	14	10	193	
R1	800	176	60	98	60	149	26	12	219	
2	839	187	46	117	105	164	11	16	193	
3	715	148	36	85	76	166	17	11	176	
4	866	175	46	111	125	188	20	13	188	

資料：健康推進課



10 保健衛生

7 年齢別死亡者数(R4年)

年齢別	総数	男	女	年齢別	総数	男	女
総数	866	429	437	45～49歳	4	1	3
0～4歳	-	-	-	50～54歳	7	4	3
5～9歳	-	-	-	55～59歳	8	7	1
10～14歳	-	-	-	60～64歳	16	10	6
15～19歳	-	-	-	65～69歳	36	25	11
20～24歳	1	-	1	70～74歳	63	40	23
25～29歳	-	-	-	75～79歳	87	59	28
30～34歳	1	-	1	80～84歳	103	56	47
35～39歳	3	1	2	85～89歳	207	117	90
40～44歳	4	2	2	90歳以上	326	107	219

資料:健康推進課

8 がんの部位別死亡者数

年次	総数	肺	大腸	胃	膵臓	胆のう	肝臓	乳房	前立腺	子宮	その他	癌死亡順位
30	177	20	3	25	23	7	4	7	7	3	78	2
R1	176	27	24	20	26	1	2	5	8	2	61	1
2	182	24	20	18	30	-	2	4	6	5	73	1
3	148	19	2	13	23	-	4	9	9	2	67	2
4	175	28	23	23	21	9	11	8	8	-	44	2

資料:健康推進課

9 年齢別受診者数

年度	受診者総数			伊那市の受診者数				39歳以下		40～49歳		50～59歳		60歳以上	
	男	女	計	男	女	計	割合(%)	男	女	男	女	男	女	男	女
30	3,360	3,894	7,254	1,724	1,770	3,494	48.2	306	238	289	342	307	309	822	881
R1	3,433	3,932	7,365	1,643	1,673	3,316	45.0	276	244	260	296	292	308	818	825
2	3,195	3,792	6,987	1,525	1,622	3,147	45.0	285	250	244	292	258	299	738	781
3	3,396	3,997	7,393	1,568	1,686	3,254	44.0	283	254	252	308	270	312	763	812
4	3,467	4,032	7,499	1,578	1,687	3,265	43.5	295	274	264	281	267	336	752	796

※伊那市の受診者数…伊那市在住者で一般的な検診コースを対象(単項目検診は除く)

資料:公益財団法人 長野県健康づくり事業団伊那健康センター

10 保健衛生

10 医学的判定結果

年度	受診者数	異常なし				経過観察		要精密検査		治療中	
		異常なし		軽度異常		人数	割合(%)	人数	割合(%)	人数	割合(%)
		人数	割合(%)	人数	割合(%)						
30	3,493	41	1.2	185	5.3	1,060	30.3	919	26.3	1,288	36.9
R1	3,226	31	1.0	177	5.5	927	28.7	845	26.2	1,246	38.6
2	3,143	31	1.0	159	5.1	952	30.3	794	25.3	1,207	38.4
3	3,244	16	0.5	180	5.5	972	30.0	822	25.3	1,254	38.7
4	3,262	34	1.0	164	5.0	943	28.9	844	25.9	1,277	39.1

資料:公益財団法人 長野県健康づくり事業団伊那健康センター

11 がん検診受診状況

年度	胃がん検診	大腸がん検診	子宮がん検診	マンモグラフィ検診	肺がん検診	前立腺がん検診
30	2,436	6,001	3,464	2,289	1,801	894
R1	2,150	5,575	3,414	2,066	1,601	933
2	1,204	4,582	3,107	2,017	1,600	862
3	2,100	5,545	3,224	2,067	1,705	971
4	1,925	5,450	3,163	2,190	1,654	895

※企業で受診した人は除く

資料:健康推進課

10 保健衛生

12 循環器健康診査受診状況

年度	受診者総数			はつらつ健診		伊那市国保 特定健診		いきいき健診	
	男	女	計	男	女	男	女	男	女
30	3,317	4,466	7,783	178	535	2,425	3,112	714	819
R1	3,551	4,553	8,104	172	501	2,595	3,165	784	887
2	3,145	4,055	7,200	155	483	2,212	2,716	778	856
3	3,225	4,145	7,370	209	513	2,238	2,804	778	828
4	3,260	4,067	7,327	196	459	2,243	2,705	821	903

資料：健康推進課

13 伊那市国保特定健診結果

内臓脂肪症候群(メタリックシンドローム)の状況

<男>

単位：人(%)

年度	総数	メタボ無し		メタボ予備群		メタボ該当者	
		人数	割合(%)	人数	割合(%)	人数	割合(%)
30	2,129	1,393	65.4	289	13.6	447	21.0
R1	2,107	1,327	63.0	291	13.8	489	23.2
2	2,272	1,333	58.7	361	15.9	578	25.4
3	2,238	1,325	59.2	336	15.0	577	25.8
4	2,243	1,314	58.6	352	15.7	577	25.7

<女>

年度	総数	メタボ無し		メタボ予備群		メタボ該当者	
		人数	割合(%)	人数	割合(%)	人数	割合(%)
30	2,793	2,438	87.3	119	4.3	236	8.4
R1	2,634	2,290	86.9	137	5.2	207	7.9
2	2,815	2,425	86.1	138	4.9	252	9.0
3	2,804	2,436	86.9	108	3.9	260	9.3
4	2,705	2,339	86.5	122	4.5	244	9.0

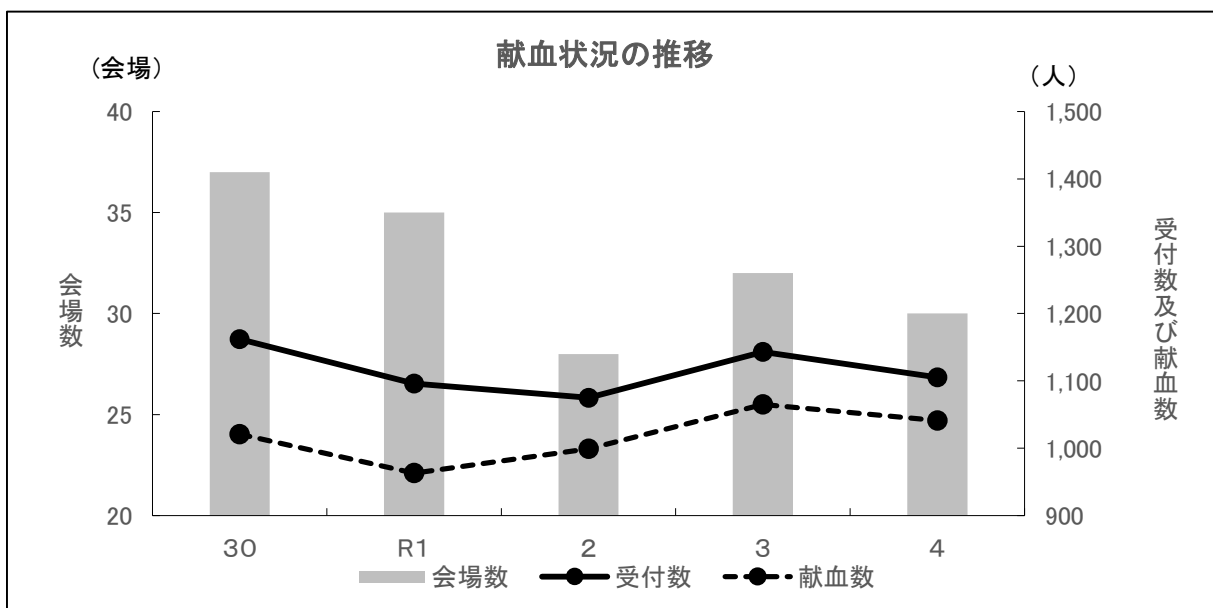
資料：健康推進課

10 保健衛生

14 献血状況

年度	会場数	受付数	献血数	不適格者		上伊那の 献血者	県内の 献血者
				実数	率(%)		
30	37	1,162	1,021	141	12	3,993	72,676
R1	35	1,096	963	133	12	3,431	75,016
2	28	1,075	999	76	7	3,587	79,304
3	32	1,143	1,065	62	5	3,444	78,212
4	30	1,105	1,041	64	6	3,881	74,535

資料:健康推進課



15 定期予防接種実施状況

(単位:延べ人数)

年度	A類疾病												B類疾病	
	2種混合	3種混合	4種混合	ポリオ	麻疹・風疹混合	日本脳炎	ヒブ	小児用肺炎球菌	BCG	水痘	B型肝炎	子宮頸がん	高齢者インフルエンザ	高齢者肺炎球菌
30	590	-	1,858	4	1,027	2,545	1,816	1,821	452	911	1,320	0	12,942	1,998
R1	544	-	1,915	-	965	2,305	1,779	1,846	471	880	1,355	10	13,525	754
2	641	-	1,747	2	1,013	2,164	1,801	1,720	455	935	1,304	53	15,032	857
3	502	-	1,565	-	889	1,193	1,523	1,515	374	805	1,127	258	14,169	651
4	451	-	1,455	-	867	2,110	1,469	1,464	370	726	1,114	578	14,332	715

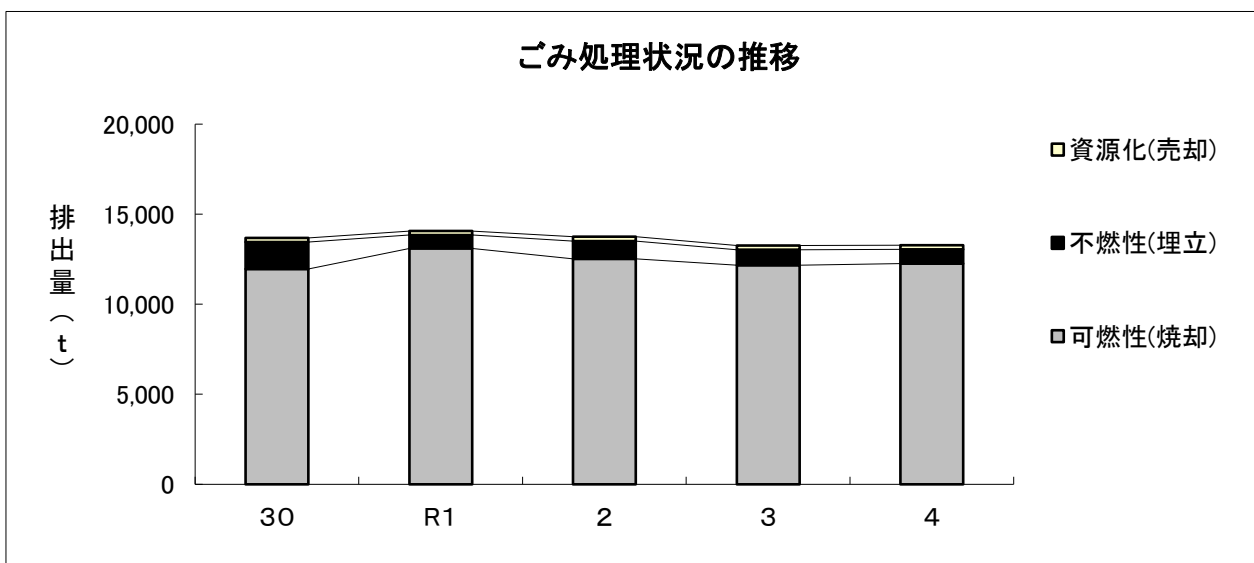
資料:健康推進課

10 保健衛生

16 ごみ処理状況

年 度	総 排 出 量 (t)	対 前 年 比 (%)	搬 入 処 理 分 (t)			資 源 物 (t)						
			可 燃 性 (焼 却)	不 燃 性 (埋 立)	資 源 化 (売 却)	プ ラ ス チ ッ ク	古 類	紙 等	ビ ン 類	ペ ッ ト ボ ト ル	ス チ ー 缶	ア ル ミ 缶
30	16,330	93.6	11,958	1,499	224	775	1,348	302	64	30	42	88
R1	16,479	100.9	13,098	749	215	686	1,203	307	67	28	39	87
2	16,000	97.1	12,517	991	236	658	1,058	313	67	30	44	86
3	15,417	96.4	12,174	850	237	636	1,022	301	70	22	23	82
4	15,313	99.3	12,264	781	238	609	910	296	71	27	28	89

資料:生活環境課



17 衛生センター処理状況

年 度	総 処 理 量 (k l)	対 前 年 増 減 率 (%)	内 訳 (k l)		1 日 平 均 処 理 量 (k l)
			し 尿	浄 化 槽 汚 泥	
30	18,176	▲ 4.6	6,886	11,290	50
R1	17,835	▲ 1.9	6,480	11,355	49
2	17,468	▲ 2.1	6,125	11,343	48
3	16,888	▲ 3.4	5,636	11,252	46
4	17,311	2.5	5,330	11,981	47

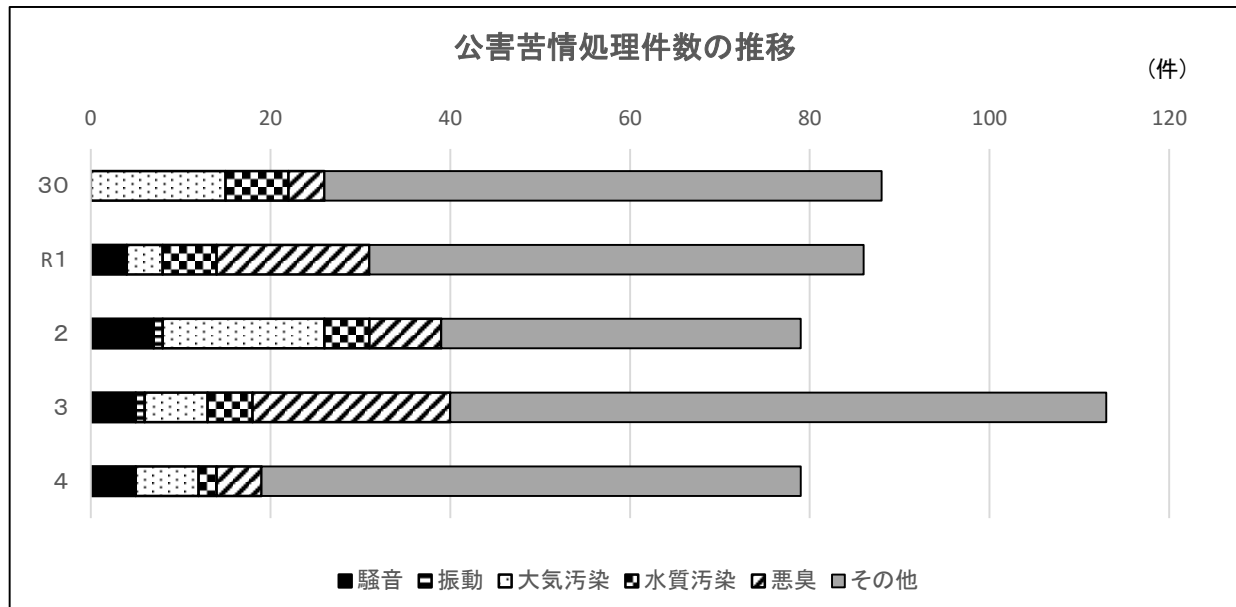
資料:生活環境課

10 保健衛生

18 公害苦情処理件数

年度	総数	騒音	振動	大気汚染	水質汚染	悪臭	その他
30	88	-	-	15	7	4	62
R1	86	4	-	4	6	17	55
2	79	7	1	18	5	8	40
3	113	5	1	7	5	22	73
4	79	5	-	7	2	5	60

資料:生活環境課



19 犬の登録状況

年度	登録頭数
30	3,347
R1	3,250
2	3,083
3	3,033
4	3,040

資料:生活環境課

20 市内霊園の状況

名称	伊那市営霊園
所在地	伊那市ますみヶ丘6984番地1
総面積	18,000m ²
区画数	611区画
使用許可区画(R4年度末)	601区画

資料:生活環境課

21 火葬場利用状況

伊那火葬場

年度	総数	市内利用	市外利用
30	1,333	736	597
R1	1,420	789	631
2	1,383	752	631
3	1,388	739	649
4	1,595	860	735

長谷火葬場

年度	総数	市内利用	市外利用
30	44	35	9
R1	51	44	7
2	36	34	2
3	39	36	3
4	91	73	18

資料:生活環境課

11 金融

1 中小企業融資の状況

区 分 \ 年 度		30		R1		2		3		4	
		件数	金額 (百万円)	件数	金額 (百万円)	件数	金額 (百万円)	件数	金額 (百万円)	件数	金額 (百万円)
総 数		134	530	114	673	240	2,703	226	1,265	148	835
市 制 度 資 金	計	94	249	86	357	191	1,769	177	975	61	161
	一 般 資 金	24	64	4	28	1	8	2	4	4	17
	特 別 小 口 資 金	56	114	67	192	17	49	43	90	54	133
	公 害 防 止 設 備 資 金	-	-	-	-	-	-	-	-	-	-
	新 規 開 業 支 援 資 金	6	11	4	11	1	2	2	2	1	1
	立 地 適 正 化 資 金	-	-	-	-	-	-	-	-	-	-
	協 同 事 業 資 金	-	-	-	-	-	-	-	-	-	-
	ま ち づ く り 振 興 資 金	-	-	-	-	-	-	-	-	-	-
	経 営 安 定 化 資 金	7	58	4	50	-	-	-	-	1	6
	特 別 経 営 安 定 化 資 金	1	2	7	76	172	1,710	130	879	1	4
	緊 急 借 換 対 策 資 金	/	/	/	/	/	/	/	/	/	/
	震 災 復 興 緊 急 支 援 資 金	/	/	/	/	/	/	/	/	/	/
	県 制 度 資 金	計	40	281	28	316	49	934	49	290	87
経 営 健 全 化 支 援 資 金		15	184	6	130	1	4	-	-	2	80
経 営 健 全 化 支 援 資 金 (新 型 コ ロ ナ ウ イ ル ス 対 策)						21	835	15	121	54	410
創 業 支 援 資 金		/	/	/	/	/	/	/	/	/	/
信 州 創 生 推 進 資 金 (創 業 支 援 向 け)		21	90	17	116	27	95	27	120	26	125
信 州 創 生 推 進 資 金		4	7	3	39	-	-	4	43	2	46
新 事 業 活 性 化 資 金		-	-	/	/	/	/	/	/	/	/
経 営 改 善 サ ポ ー ト 資 金		-	-	1	28	-	-	-	-	-	-
再 生 支 援 資 金		-	-	/	/	/	/	/	/	/	/
経 営 力 強 化 支 援 資 金		/	/	/	/	/	/	/	/	/	/
東 日 本 大 震 災 復 興 支 援 資 金		/	/	/	/	/	/	/	/	/	/
小 規 模 企 業 発 展 資 金			1	3	-	-	3	6	3	13	

(※金額は、十万円単位を四捨五入しています。)

資料：商工振興課

11 金融

2 手形交換高の状況

年次	手形交換高		不 渡 手 形		
	枚数(千枚)	金額(百万円)	人 数	件 数	金額(千円)
R1	24	34,668	2	3	2,531
2	20	28,730	-	-	-
3	18	24,282	-	-	-
4	13	19,562	-	-	-
5	31,867	93,422,815	-	3,880	10,360,731

※令和4年11月2日にて、伊那手形交換所終了

※令和4年11月4日より、電子交換所へ移行(令和4年の数値は11月2日までのもの)

資料:伊那手形交換所

※令和5年は全国銀行協会提供電子交換所における手形交換高(全国)

3 保証協会の取扱状況

年 度	県制度資金関係 (上伊那)				市町村制度資金関係 (伊那市)				市町村制度資金関係 (上伊那(伊那市以外))			
	承 諾		残 高		承 諾		残 高		承 諾		残 高	
	件 数	金 額 (百万円)	件 数	金 額 (百万円)	件 数	金 額 (百万円)	件 数	金 額 (百万円)	件 数	金 額 (百万円)	件 数	金 額 (百万円)
30	287	2,127	1,044	6,296	94	278	440	931	376	1,445	1,662	3,802
R1	265	1,836	902	5,364	86	356	398	874	427	1,734	1,661	3,871
2	2,740	35,397	2,861	32,115	191	1,784	351	1,832	626	5,240	1,424	6,351
3	274	1,932	3,070	32,549	177	974	459	2,430	324	982	1,452	5,970
4	467	4,460	3,241	30,991	61	161	460	2,052	300	920	1,489	5,248
年 度	県市町村制度資金以外 (上伊那)				合 計							
	承 諾		残 高		承 諾		残 高					
	件 数	金 額 (百万円)	件 数	金 額 (百万円)	件 数	金 額 (百万円)	件 数	金 額 (百万円)				
30	1,008	8,915	3,208	24,883	1,765	12,765	6,354	35,912				
R1	925	8,023	3,092	23,248	1,703	11,949	6,053	33,357				
2	535	4,073	2,087	16,526	4,092	46,494	6,723	56,824				
3	529	4,216	1,844	14,414	1,304	8,104	6,825	55,364				
4	591	4,758	1,710	13,560	1,419	10,299	6,900	51,850				

※百万円以下を四捨五入しているため、合計金額が相違する場合があります

資料:長野県信用保証協会伊那支店

12 市民生活

1 主要都市別消費者物価指数等の推移

		30年	R1年	2年	3年	4年	前年比
消費者物価指数	長野市	98.9	99.8	100.0	100.0	103.2	3.2
	全国	99.5	100.0	100.0	99.8	102.3	2.5
企業物価指数	国内企業	101.0	101.2	100.0	104.6	114.9	9.8

※総合指数-各年平均

※令和2年=100

資料:総務省統計局「消費者物価指数年報」、日本銀行「国内企業物価指数」

2 消費者物価指数の推移

		30年	R1年	2年	3年	4年	
		指数	指数	指数	指数	指数	前年比
総合	長野市	98.9	99.8	100.0	100.0	103.2	
	前年比	1.2	0.9	0.2	0.0	3.2	
	全国	99.5	100.0	100.0	99.8	102.3	
	前年比	0.9	0.5	0.0	▲ 0.2	2.5	
食料	長野市	96.6	98.3	100.0	100.6	105.4	4.8
	全国	98.2	98.7	100.0	100.0	104.5	4.5
住居	長野市	99.3	99.0	100.0	100.5	101.9	1.4
	全国	99.2	99.4	100.0	100.6	101.3	0.7
光熱・水道	長野市	99.3	102.1	100.0	100.9	117.9	16.8
	全国	100.2	102.5	100.0	101.3	116.3	14.8
家具・家事用品	長野市	96.7	99.7	100.0	100.4	102.9	2.5
	全国	95.7	97.7	100.0	101.7	105.5	3.7
被服及び履物	長野市	98.2	98.3	100.0	100.3	104.1	3.8
	全国	98.5	98.9	100.0	100.4	102.0	1.6
保健医療	長野市	99.0	99.6	100.0	100.1	99.6	▲ 0.5
	全国	99.0	99.7	100.0	99.6	99.3	▲ 0.3
交通・通信	長野市	100.5	100.2	100.0	95.6	95.4	▲ 0.2
	全国	100.9	100.2	100.0	95.0	93.5	▲ 1.6
教育	長野市	106.1	105.0	100.0	99.3	100.1	0.8
	全国	110.1	108.4	100.0	100.0	100.9	0.9
教養・娯楽	長野市	98.4	100.4	100.0	102.1	103.4	1.3
	全国	99.0	100.6	100.0	101.6	102.7	1.1
諸雑費	長野市	103.2	102.8	100.0	101.3	102.2	0.9
	全国	102.1	102.1	100.0	101.1	102.2	1.1

※各年平均

※令和2年=100

資料:総務省統計局「消費者物価指数年報」

12 市民生活

3 電力・電灯需要の状況

○契約口数(年度末)

年 度	電 力	電 灯
30	5,089	46,203
R1	4,955	46,239
2	4,112	47,333
3	4,070	47,483
4	4,033	47,634

資料:中部電力

○使用電力量

年 次	電 力	電 灯
30	291,290	159,845
R1	286,169	157,522
2	279,340	164,994
3	286,926	168,179
4	277,466	161,483

資料:中部電力 単位:1,000kwh

4 水道施設の状況

区 分		30年度	R1年度	2年度	3年度	4年度	
市 営	上水道	施設数	1	1	1	1	
		給水戸数 (栓)数	29,640	29,483	29,565	29,685	29,898
		給水人口	64,784	64,255	63,936	63,433	62,918
	簡易水道	施設数	17	14	14	14	14
		給水戸数 (栓)数	1,776	1,762	1,753	1,738	1,715
		給水人口	3,713	3,682	3,556	3,439	3,350
民 営	簡易水道	施設数	1	1	1	1	
		給水戸数 (栓)数	67	67	67	67	67
		給水人口	246	233	235	245	176
	簡易給水施設	施設数	2	2	2	2	2
		給水戸数 (栓)数	14	14	14	14	14
		給水人口	44	39	39	39	40

資料:水道業務課、水道整備課

12 市民生活

5 市営上水道及び簡易水道普及状況

年 度	給水区域内人口 (A)	計 画 給 水 人口 (B)	上水道給水人口 (C)	簡易水道給水人口 (D)	普及率 (%) (C+D)/A	普及率 (%) (C+D)/B
30	69,140	73,721	64,784	3,713	99.1	92.9
R1	68,579	73,721	64,255	3,682	99.1	92.2
2	68,126	67,731	63,936	3,556	99.1	99.6
3	67,516	67,731	63,433	3,439	99.0	98.7
4	66,857	67,731	62,918	3,350	99.1	97.8

※給水区域内人口(A)…行政区域内人口及び行政区域外人口(沢尻等)を含む
資料:水道業務課

6 市営上水道の概要

区 分 \ 年 度	30	R1	2	3	4
給水能力 (m ³ / 日)	55,852	55,852	55,852	55,852	55,852
1日最大配水量 (m ³)	31,252	28,607	26,974	27,181	28,877
1日平均配水量 (m ³)	25,547	24,586	24,327	24,397	23,947
1人1日最大配水量 (l)	482	445	422	428	459
1日1人平均配水量 (l)	394	383	380	385	381
年間総配水量 A (m ³)	9,321,797	8,998,360	8,879,321	8,904,766	8,740,534
年間有収水量 B (m ³)	6,987,161	6,827,776	6,856,920	6,892,217	6,837,648
有収率 B / A (%)	75.0	75.9	77.2	77.4	78.2
供給単価 (円 / m ³)	195.4	195.5	194.4	194.5	194.9
給水原価 (円 / m ³)	185.9	186.6	172.6	175.5	173.7
導送配水管延長 (km)	618	619	620	621	624
消火栓設置数 (個)	1,963	1,968	1,972	1,974	1,977

資料:水道業務課、水道整備課

12 市民生活

7 下水道普及状況

年度	事業	処 理 区 域 内				水 洗 化			行政区 人口 (人)
		面積 (ha)	戸数 (件)	人口 (人)	普及率 (%)	戸数 (件)	人口 (人)	水洗化率 (%)	
30	公共下水道	1,179.40	14,067	30,877	45.4	10,722	27,708	89.7	68,020
	特定環境保全 公共下水道	699.90	7,189	19,697	29.0	5,303	15,807	80.3	
	農業集落排水	487.50	3,904	12,065	17.7	3,549	11,478	95.1	
	合 計	2,366.80	25,160	62,639	92.1	19,574	54,993	87.8	
R1	公共下水道	1,182.90	14,156	30,570	45.3	10,873	28,055	91.8	67,442
	特定環境保全 公共下水道	737.90	7,385	19,924	29.5	5,475	16,299	81.8	
	農業集落排水	463.50	3,904	12,124	17.9	3,582	11,570	95.4	
	合 計	2,384.30	25,445	62,618	92.8	19,930	55,924	89.3	
2	公共下水道	1,185.40	17,510	29,463	44.1	15,436	27,599	93.7	66,863
	特定環境保全 公共下水道	737.90	8,850	18,704	27.9	7,515	16,468	88.0	
	農業集落排水	463.50	4,705	11,219	16.8	4,313	10,873	96.9	
	合 計	2,386.80	31,065	59,386	88.8	27,264	54,940	92.5	
3	公共下水道	1,185.60	18,165	29,556	44.6	16,148	28,095	95.1	66,261
	特定環境保全 公共下水道	737.90	9,096	19,814	29.9	7,824	18,054	91.1	
	農業集落排水	463.50	4,485	10,508	15.9	4,211	10,186	96.9	
	合 計	2,387.00	31,746	59,878	90.4	28,183	56,335	94.1	
4	公共下水道	1,147.27	18,172	29,655	45.1	16,208	28,252	95.3	65,753
	特定環境保全 公共下水道	788.40	9,096	19,814	30.1	7,824	18,054	91.1	
	農業集落排水	463.50	4,485	10,508	16.0	4,211	10,186	96.9	
	合 計	2,399.17	31,753	59,977	91.2	28,243	56,492	94.2	

※普及率…行政区人口のうち下水道が利用できるようになった人の割合

※水洗化率…下水道が利用できる人のうち、実際に利用している人の割合

※R2年度より、人口・戸数について、算出方法を見直した。(人口:住民基本台帳、戸数:水栓数)

資料:水道業務課

12 市民生活

8 浄化槽設置数

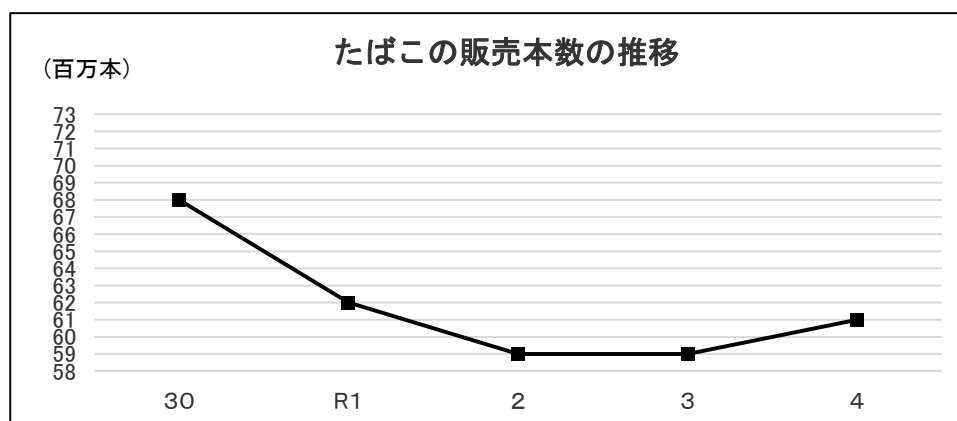
年 度	総 数	単独・合併処理浄化槽内訳		一般家庭・事業所内訳	
		単独処理浄化槽	合併処理浄化槽	一 般 家 庭	事 業 所
30	2,523	270	2,253	2,045	478
R1	2,499	259	2,240	2,025	474
2	2,465	249	2,216	1,989	476
3	2,462	237	2,225	1,995	467
4	2,461	227	2,234	2,003	458

資料:水道業務課

9 たばこの販売状況

年 度	販売本数
30	68
R1	62
2	59
3	59
4	61

資料:税務課
単位:百万本



10 テレビ受信契約数

年 度	29	30	R1	2	3	4
契 約 数	23,885	24,169	24,194	23,920	23,845	23,674
衛 星 契 約 数	13,997	14,135	14,397	14,336	14,267	14,219

資料:NHK長野放送局 単位:件

11 市民課窓口事務処理状況

年 度	総 数	戸籍届出受理件数	戸籍謄本等交付件数	住民異動処理件数	住民基本台帳明交件数	印鑑登録及び鑑証明書交付件数	諸証明及び許可証等交付件数	本 籍 人 口	
								戸 数	人 口
30	112,045	2,542	27,177	20,785	35,233	23,722	2,586	32,573	79,425
R1	112,229	3,584	27,711	20,800	34,539	23,299	2,296	32,402	78,681
2	107,463	3,197	27,105	18,332	34,040	22,243	2,546	32,236	77,959
3	105,018	3,128	26,203	18,835	34,071	20,615	2,166	32,082	77,387
4	106,899	3,344	27,070	19,540	34,069	20,501	2,375	31,795	76,481

資料:市民課

12 市民生活

12 登記申請等の状況(上伊那)

年度	登 記 申 請				証 明 書 発 行 等			
	合 計	不 動 産	商 業・法 人	そ の 他	合 計	登 記 事 項 書	要 約 書	地 図 等 写 し、 地 印 鑑 証 明 等
30	22,085	22,082	-	3	143,597	86,488	38,225	18,884
R1	16,104	16,103	-	1	142,775	82,954	40,613	19,208
2	18,978	18,973	-	5	143,677	85,417	38,746	19,514
3	15,362	15,361	-	1	110,946	54,239	28,371	28,336
4	18,616	18,614	-	2	105,472	51,088	25,519	28,865

資料:長野地方法務局伊那支局 単位:件

13 都市勤労者1世帯1ヶ月間の収支

	長 野 市			全 国		
	令 和 2 年	令 和 3 年	令 和 4 年	令 和 2 年	令 和 3 年	令 和 4 年
集 計 世 帯 数	51	51	48	4,224	4,268	4,216
世 帯 人 員 数	2.44	2.42	2.27	2.57	2.52	2.50
有 業 人 員 数	1.59	1.51	1.48	1.54	1.52	1.53
世 帯 主 の 平 均 年 齢	47.1	45.3	48.9	47.6	47.9	48.0
受 取 (円)	949,362	1,004,339	902,241	1,009,022	1,047,851	1,067,276
実 収 入	518,285	535,313	443,716	529,956	522,572	535,177
勤 め 先 収 入	455,600	500,761	402,895	473,297	480,181	492,119
実収入以外の受取(繰入金を除く)	313,901	344,498	362,237	375,979	366,859	375,614
繰 入 金	117,176	124,528	96,288	103,087	158,421	156,485
支 払 (円)	949,362	1,004,339	902,241	1,009,022	1,047,851	1,067,276
実 支 出	330,656	389,889	335,763	360,323	360,457	373,592
消 費 支 出	243,745	283,252	252,615	262,359	263,907	273,417
食 料	62,770	64,713	58,930	67,012	65,737	67,166
住 居	25,525	27,914	19,171	22,535	23,094	24,148
光 熱・水 道	18,190	19,326	21,115	18,124	17,734	20,019
家 具・家 事 用 品	10,067	10,081	8,137	10,820	10,543	10,435
被 服 及 び 履 物	9,337	9,204	7,088	9,297	8,967	9,776
保 健 医 療	9,806	13,773	12,012	10,731	10,941	11,424
交 通・通 信	34,907	45,358	44,401	41,177	40,987	41,438
教 育	7,738	8,870	6,943	11,301	12,869	12,100
教 養 娯 楽	22,269	27,476	23,944	23,983	24,887	26,855
その他の消費支出	43,136	56,538	50,873	47,381	48,149	50,056
非 消 費 支 出	86,910	106,638	83,148	97,964	96,550	100,176
実支出以外の支払(繰越金を除く)	520,793	527,744	483,685	560,722	542,578	552,711
繰 越 金	97,914	86,706	82,792	87,978	144,816	140,973
可 処 分 所 得 (円)	431,374	428,676	360,568	431,992	426,022	435,001
貯 蓄 純 増 (円)	185,116	168,222	97,500	154,053	149,784	153,343
エ ン ゲ ル 係 数 (%)	25.8	22.8	23.3	25.5	24.9	24.6

※各年6月現在

資料:総務省 家計調査

13 教育・文化

1 学校施設の状況

学 校 名		建 物 の 面 積 (m ²)			校 地 面 積 (m ²)			
		総 面 積	校 舎	体 育 館	総 面 積	校舎敷地	屋 運 動 外 場	そ の 他
小 学 校	伊 那	11,061	8,952	2,109	43,920	30,752	12,025	1,143
	伊 那 東	7,977	6,981	996	24,127	14,801	8,125	1,201
	伊 那 北	6,009	5,177	832	23,506	12,096	11,410	0
	伊 那 西	3,417	2,632	785	36,349	9,587	7,749	19,013
	富 県	3,824	3,010	814	23,990	11,398	11,438	1,154
	新 山	1,783	1,340	443	10,235	4,377	4,793	1,065
	美 篤	6,029	5,038	991	27,963	14,287	13,205	471
	手 良	3,441	2,609	832	12,295	5,854	5,807	634
	東 春 近	4,938	3,942	996	16,643	8,039	8,048	556
	西 箕 輪	5,169	4,384	785	23,154	13,289	7,650	2,215
	西春近北	4,157	3,360	797	16,974	7,126	9,529	319
	西春近南	3,735	2,951	784	13,878	6,255	7,623	0
	高 遠	5,626	4,622	1,004	24,529	14,225	7,000	3,304
	高 遠 北	3,540	2,688	852	32,113	9,067	10,763	12,283
	長 谷	3,156	2,574	582	10,692	3,260	5,549	1,883
		計	73,862	60,260	13,602	340,368	164,413	130,714
中 学 校	伊 那	9,961	7,349	2,612	36,051	22,391	13,660	0
	東 部	12,615	10,010	2,605	41,196	24,691	14,782	1,723
	西 箕 輪	5,110	4,059	1,051	49,933	19,326	9,917	20,690
	春 富	8,971	6,744	2,227	41,143	25,031	11,901	4,211
	高 遠	5,314	4,198	1,116	28,221	10,929	13,076	4,216
	長 谷	5,104	4,064	1,040	21,866	3,306	13,223	5,337
		計	47,075	36,424	10,651	218,410	105,674	76,559

※令和5年3月31日現在

資料:学校教育課

13 教育・文化

2 学校総覧

年 度	学校数	教 員 数			職 員 数 (本務者)	園 児 ・ 児 童 ・ 生 徒 数			
		総 数	男	女		総 数	男	女	
30	31	661	375	286	273	8,219	3,935	4,284	
R1	31	654	363	291	275	8,097	3,892	4,205	
2	31	669	365	304	112	7,892	3,784	4,108	
3	31	681	352	329	105	7,759	3,693	4,066	
4	31	675	343	332	73	7,572	3,588	3,984	
令和4年度内訳	幼稚園	3	50	6	44	14	233	116	117
	小学校	15	276	118	158	20	3,370	1,690	1,680
	中学校	6	184	114	70	10	1,819	909	910
	高等学校	4	155	105	50	26	2,061	869	1,192
	専修学校	1	5	-	5	2	58	-	58
	各種学校	2	5	-	5	1	31	4	27

※幼稚園には幼保連携型子ども園を含む

資料:学校基本調査

3 幼稚園の状況

年 度	学級数	教 職 員 数		園 児 数			年 齢 別 の 内 訳			1学級当たり園児数	前年度修了者
		教 員	職 員	総 数	男	女	3歳児	4歳児	5歳児		
30	12	31	11	230	103	127	60	60	68	19	60
R1	12	31	11	236	115	121	67	68	63	20	66
2	12	36	5	244	127	117	66	64	67	20	61
3	11	54	13	233	113	120	61	62	70	21	63
4	11	50	14	233	116	117	62	61	71	21	73

※幼稚園には幼保連携型子ども園を含む

資料:学校基本調査

4 小学校の状況

年 度	教員数	学級数	児 童 数			学 年 別 の 内 訳					
			総 数	男	女	1学年	2学年	3学年	4学年	5学年	6学年
30	276	192	3,647	1,847	1,800	561	570	604	621	616	675
R1	275	186	3,574	1,776	1,798	587	563	569	607	622	626
2	279	185	3,478	1,727	1,751	542	580	563	561	609	623
3	274	183	3,419	1,694	1,725	560	541	579	563	566	610
4	276	186	3,370	1,690	1,680	553	564	544	588	560	561

資料:学校基本調査

13 教育・文化

5 中学校の状況

年度	教員数	学級数	生徒数			学年別の内訳			1学級当たり 生徒数
			総数	男	女	1学年	2学年	3学年	
30	182	85	1,998	1,041	957	644	664	690	24
R1	181	84	1,984	1,050	934	674	645	665	24
2	187	83	1,923	1,005	918	606	674	643	23
3	187	82	1,894	977	917	618	603	673	23
4	184	81	1,819	909	910	600	618	601	22

資料：学校基本調査

6 中学校卒業後の状況

年度	(前年度)卒業生			高等学校等進学者				教育訓練機関等入学者				就職者				無業者 その他
	総数	男	女	総数	男	女	率(%)	総数	男	女	率(%)	総数	男	女	率(%)	
30	692	334	358	685	329	356	99.0	-	-	-	-	1	1	-	0.1	6
R1	693	349	344	677	337	340	97.7	-	-	-	-	2	2	-	0.3	14
2	665	360	305	659	357	302	99.1	-	-	-	-	2	1	1	0.3	4
3	642	336	306	636	331	305	99.1	-	-	-	-	2	1	1	0.3	4
4	671	355	316	665	352	313	99.1	-	-	-	-	2	2	-	0.3	4

資料：学校基本調査

7 高等学校の状況

年度	教員数	生徒数		
		総数	男	女
30	163	2,229	932	1,297
R1	159	2,201	944	1,257
2	157	2,147	916	1,231
3	156	2,116	903	1,213
4	155	2,061	869	1,192

資料：学校基本調査

8 高等学校卒業後の状況

年度	(前年度)卒業生			大学等進学者				教育訓練機関等入学者				就職者				無業者 その他
	総数	男	女	総数	男	女	率(%)	総数	男	女	率(%)	総数	男	女	率(%)	
30	749	302	447	504	196	308	67.3	129	49	80	17.2	91	47	44	12.1	25
R1	744	301	443	476	186	290	64.0	141	50	91	19.0	95	41	54	12.8	32
2	722	322	400	470	194	276	65.1	131	62	69	18.1	93	47	46	12.9	28
3	710	288	422	456	181	275	64.2	127	44	83	17.9	101	47	54	14.2	26
4	684	294	390	481	200	281	70.3	97	28	69	14.2	88	54	34	12.9	18

資料：学校基本調査

13 教育・文化

9 高等学校卒業者の学校別志願数及び進学者数

年 度	入 学 志 願 者							大 学 等 進 学 者										
	総 数	大 学		短 大			総 数			大 学		短 大			大学・短大 通信教育部 別 科			
		計	男	女	計	男	女	計	男	女	男	女	入学率 (%)	男	女	入学率 (%)	男	女
30	575	509	234	275	66	4	62	504	196	308	192	246	86.1	4	62	100.0	-	-
R1	551	485	223	262	66	4	62	476	186	290	183	235	86.2	3	55	87.9	-	-
2	561	493	249	244	68	4	64	470	194	276	190	215	82.2	4	61	95.6	-	-
3	504	445	214	231	59	5	54	456	181	275	176	221	89.2	5	54	100.0	-	-
4	491	441	207	234	50	4	46	481	200	281	196	233	97.3	4	46	100.0	-	2

資料: 学校基本調査

10 高等学校卒業者の都道府県別大学等進学者数

年 度	総 数			県 内		県 外 (都 道 府 県 別) 内 訳								
	計	男	女	人 数	率 (%)	計	率 (%)	東 京	愛 知	神 奈 川	山 梨	京 都	そ の 他	
30	504	196	308	120	23.8	384	80.7	101	61	35	23	14	150	
R1	476	186	290	118	24.8	358	76.2	91	64	31	19	17	136	
2	470	194	276	116	24.7	354	75.3	96	51	31	24	21	131	
3	456	181	275	100	21.9	356	78.1	105	48	17	14	18	154	
4	481	200	281	115	23.9	366	76.1	112	53	18	14	25	144	

資料: 学校基本調査

11 高等学校卒業者の県内地区別就職者数

年 度	就 職 者 数	県 外 者 数	県 内 就 職 者		上 伊 那 郡 内				そ の 他 の 市 町 村				
			人 数	県 就 職 率 (%)	計	伊 那 市	駒 ヶ 根 市	他 町 村	計	長 野 市	飯 田 市	諏 訪 市	そ の 他
30	91	2	89	97.9	86	37	12	37	3	1	-	-	2
R1	95	2	93	98.9	91	37	15	39	2	-	-	1	1
2	93	1	92	98.9	84	29	19	36	8	4	1	-	3
3	101	5	96	95.0	93	50	22	21	3	1	-	1	1
4	88	2	86	97.7	86	34	16	36	-	-	-	-	-

資料: 学校基本調査

13 教育・文化

12 高等学校卒業者の産業大分類別就職者数(県内)

産業別		総	農	漁	鉱	建	製	電	情	運	卸	金	不	飲	医	生	教	複	サ	公	左	
		数	業	業	業	業	業	気・ガス・熱供給、水道業	報	輸	売	融	動	食	療	活	育	合	ー	務	記	
			業	業	業	業	業	業	業	業	業	業	業	店	、	業	業	業	業	業	業	の
R 1 年 3 月 卒	計	93	-	-	-	3	72	-	-	7	2	1	-	1	2	5	-	-	-	-	-	
	男	41	-	-	-	2	33	-	-	3	2	-	-	1	-	-	-	-	-	-	-	
	女	52	-	-	-	1	39	-	-	4	-	1	-	-	2	5	-	-	-	-	-	
R 2 年 3 月 卒	計	93	1	-	-	1	74	1	-	3	2	-	-	2	5	1	-	-	-	1	2	
	男	47	-	-	-	1	39	1	-	2	2	-	-	-	-	-	-	-	-	-	2	
	女	46	1	-	-	-	35	-	-	1	-	-	-	2	5	1	-	-	-	1	-	
R 3 年 3 月 卒	計	101	-	-	-	1	72	-	-	-	10	2	-	3	5	1	-	-	1	6	-	
	男	47	-	-	-	1	37	-	-	-	3	-	-	1	1	-	-	-	1	3	-	
	女	54	-	-	-	-	35	-	-	-	7	2	-	2	4	1	-	-	-	3	-	
R 4 年 3 月 卒	計	88	1	-	-	-	70	-	-	3	4	-	-	-	5	2	-	-	1	1	1	
	男	54	1	-	-	-	43	-	-	3	4	-	-	-	2	-	-	-	-	1	-	
	女	34	-	-	-	-	27	-	-	-	-	-	-	-	3	2	-	-	1	-	1	

※R1年3月卒までは県内、R2年3月卒以降は県外就職者数を含む。 資料:学校基本調査

13 児童生徒の体位

	学 年	身 長 (c m)		体 重 (k g)	
		男	女	男	女
小 学 校	1	116.9	116.0	20.7	21.2
	2	122.3	121.9	23.5	23.5
	3	128.2	127.2	26.6	26.5
	4	134.9	133.4	31.4	29.9
	5	138.6	140.8	34.5	35.0
	6	146.3	148.0	39.7	40.7
中 学 校	1	153.2	152.6	45.2	45.0
	2	160.8	154.9	50.8	47.6
	3	164.7	155.5	53.4	50.3

※令和5年
資料:学校教育課

13 教育・文化

14 学童クラブ一覧

名 称	所 在 地	開 設 年 月 日
伊那小学童クラブ	伊那市山寺3255番地1 (伊那小学校敷地内)	昭和58年4月
伊那東小学童クラブ	伊那市狐島4281番地 (伊那東小学校敷地内)	平成7年4月
伊那北小学童クラブ	伊那市野底8365番地2 (伊那北小学校敷地内)	昭和62年4月
伊那西小学童クラブ	伊那市ますみヶ丘6949番地2 (旧伊那西小教員住宅)	平成24年4月
富県小学童クラブ	伊那市富県7312番地 (富県小学校内)	平成17年4月
新山小学童クラブ	伊那市富県535番地2 (新山小学校敷地内)	平成26年4月
美篤小学童クラブ	伊那市美篤4995番地13 (ほっとセンターみすず内)	平成13年6月
手良小学童クラブ	伊那市手良野口222番地 (手良小学校内)	平成19年4月
東春近小学童クラブ	伊那市東春近2340番地2 (東春近中殿島区)	平成9年4月
西箕輪小学童クラブ	伊那市西箕輪6569番地1 (西箕輪大萱区)	平成8年4月
西春近北小学童クラブ	伊那市西春近197番地1 (旧西春近北診療所)	平成13年6月
西春近南小学童クラブ	伊那市西春近7401番地5 (旧西春近南小教員住宅)	平成18年4月
高遠小学童クラブ	伊那市高遠町西高遠532番地 (高遠和みさくら館内)	平成13年4月
高遠北小学童クラブ	伊那市高遠町長藤4410番地 (旧高遠北小教員住宅)	平成23年4月
長谷小学童クラブ	伊那市長谷溝口1188番地1 (長谷公民館内)	平成17年12月

資料:生涯学習課

15 公民館利用状況及び分館数

		総 数	伊 那	富 県	美 篤	手 良	東春近	西箕輪	西春近	高遠町	長 谷
分 館 数		84	23	6	12	4	10	7	10	5	7
利 用 人 数 (年 度)	30	171,125	45,857	12,529	21,320	11,144	23,486	16,579	16,157	20,931	3,122
	R1	161,580	41,180	12,988	20,093	12,450	22,110	15,058	14,416	18,624	4,661
	2	97,464	27,883	7,445	8,649	8,323	14,719	9,656	7,844	10,460	2,485
	3	103,645	24,178	7,076	12,064	9,530	17,955	10,779	7,918	11,028	3,117
	4	131,800	32,475	8,397	14,567	12,283	18,091	13,170	12,460	16,202	4,155

資料:生涯学習課 単位:人

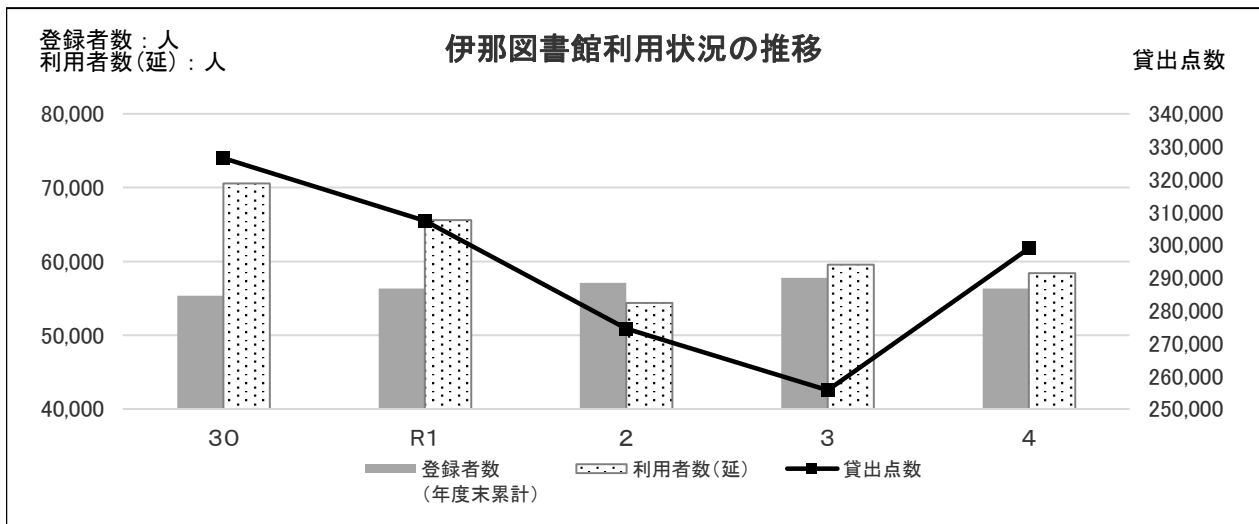
13 教育・文化

16 伊那市立図書館利用状況

◎伊那図書館

年 度	開館日数	登録者数 (年度末累計)	利用者数(延)	貸出点数	蔵書数 (年度末計)
30	289	55,346	70,566	326,478	234,471
R1	288	56,333	65,598	307,422	222,614
2	261	57,091	54,385	274,451	223,260
3	235	57,794	59,563	255,727	223,909
4	289	56,319	58,412	298,943	220,540

資料:生涯学習課



◎高遠町図書館

年 度	開館日数	登録者数 (年度末累計)	利用者数(延)	貸出点数	蔵書数 (年度末計)
30	274	6,673	9,070	40,960	96,244
R1	272	6,762	8,913	39,254	93,708
2	255	6,820	7,200	34,105	92,275
3	222	7,110	8,104	38,991	91,135
4	273	6,739	7,641	38,816	90,832

資料:生涯学習課

17 スポーツ少年団数及び人員

年 度	団 体 数	団 員 数
30	22	533
R1	20	513
2	20	464
3	22	532
4	20	449
5	18	453

資料:スポーツ課

13 教育・文化

18 施設利用状況

伊那区域

単位:人

年度	市営球場	伊那スタジアム	市民プール	センターテニスコート	武道館	陸上競技場	市民体育館 メインアリーナ
30	6,781	12,188	13,343	42,113	20,508	35,500	55,478
R1	5,922	13,512	12,367	37,729	21,845	35,899	59,176
2	1,610	4,605	休場	22,845	13,543	21,645	32,687
3	4,100	8,556	10,984	27,409	14,187	16,158	1,656
4	6,993	10,343	9,263	33,318	19,281	30,957	21,810
年度	市民体育館 サブアリーナ	旧井澤家 住宅	サンビレッジ 庭球場	サンビレッジ 体育館	創造館		
30	36,493	1,574	4,201	19,778	27,139		
R1	38,574	1,263	4,051	20,683	30,253		
2	22,595	150	3,243	16,620	17,128		
3	27,092	290	3,038	19,484	21,618		
4	27,552	496	2,150	19,838	20,826		

高遠町区域

年度	信州高遠 美術館	高遠町 歴史博物館	伊那市 民俗資料館	総合グランド プー	ル	文化体育館	屋内運動場
30	16,558	17,244	4,682	4,231	10,064	22,761	2,406
R1	10,466	19,644	6,760	4,729	9,293	22,280	1,936
2	2,445	7,424	2,146	3,210	休場	19,029	1,192
3	4,455	9,561	3,994	2,881	休場	17,652	994
4	7,280	14,494	5,931	3,633	5,407	21,509	1,161

長谷区域

年度	南アルプス むら	多目的 集会所	杉島 コミュニティー	伝統文化等 伝習施設	総合グランド	伊那里 体育施設
30	145,192	44	935	1,212	617	1,177
R1	155,571	20	95	1,167	658	867
2	118,239	31	172	317	539	664
3	133,755	-	151	446	650	757
4	151,907	-	264	522	985	701

資料:生涯学習課、スポーツ課、長谷農林建設課 単位:人

生涯学習センター

年度	ホー		展示ギャラリー		会議室・研修室・ 実習室・学習室		ちびっこ広場	
	利用日数	利用者数	利用日数	利用者数	利用日数	利用者数	利用日数	利用者数
30	264	41,731	216	13,384	308	91,380	308	8,797
R1	219	29,420	197	13,096	309	72,755	278	7,448
2	155	12,348	102	6,232	284	42,617	255	2,890
3	156	12,145	116	7,901	256	41,355	236	2,504
4	241	24,515	142	9,280	307	53,692	163	1,909

防災コミュニティーセンター

年度	防災コミュニティーセンター	
	利用日数	利用者数
30	353	20,365
R1	360	30,047
2	318	21,911
3	359	20,534
4	190	11,181

資料:文化交流課

13 教育・文化

19 体育施設一覧

施設名	施設の規模			設置年度 (設置年月日)	備考
	土地(m ²)	建物(m ²)	施設内容		
伊那市営野球場	17,780	管理棟237 器具庫142	両翼90m 中堅120m スタンドなし	昭 2 2	昭和51年度改修 平成元年度大改修 平成24、25年度大改修
伊那スタジアム	19,891		両翼90m 中堅120m 収容人員内野席6,000人 外野席8,000人	昭42.7.10	平成3年度大改修 平成26～28年度大改修 平成29年度から市施設(県から移管)
センターテニスコート	13,925	管理棟106	砂入り人工芝(14面) スタンド2,000人収容	平 元 . 4 . 1	平成10・11年度改修 平成28年度大改修
第2庭球場	3,141		クレー式(4面)	昭42.10.1 3	
伊那市民プール	11,086	管理棟791 機械棟105	幼児プール 流水プール ウォーター 슬라이ダー	昭46.8.1	平成8・9年度大改修
陸上競技場	25,410	管理棟646	日本陸上競技連盟公認 第2種陸上競技場第9141号 トラック(400m8コース) スタンド1,000人収容	昭59.4.1	令和2年度大改修 再公認期間 令和3.1.1～ 令和7.12.31
市民体育館 メインアリーナ (ロジテックアリーナ)	5,000	延3,008	バスケット・バレー(2面)、バドミントン(8面)、卓球(10面)、観覧席固定席600席、移動席400席	平13.4.1	平成27年度から市施設(県から移管)
市民体育館 サブアリーナ (エレコムアリーナ)	3,200	延1,651	バスケット・バレー(2面) バドミントン(6面) 観客席200席	平13.4.1	
市民体育館 附属施設	8,200	258	会議室(2部屋) トレーニングルーム(2部屋)	平27.4.1	
伊那市武道館	2,654	1,590	柔道場(試合場2面) 剣道場(試合場2面) 別棟弓道場(近的10人)	昭54.3.29	平成25年度耐震工事 平成27年度置替
美すず スポーツ公園 運動場	17,019 (グラウンド芝生除く) 9,357 (芝生広場)		ソフトボール(2面) サッカー(2面)	平10.7.1	
富士塚 スポーツ公園 運動場	33,502	103	ソフトボール(2面) サッカー(2面)	平12.9.1	
東原スポーツ公園 運動場(東原キッズ グラウンド)	16,607		野球(1面) ソフトボール(2面)	平26.3.27	
伊那公園 屋内運動場		1,493	ゲートボールコート(3面) アーチェリーの場	平5.4.1	
伊那西運動場	17,838		サッカー、ソフトボール、 ラグビー、アメフト	昭59.12.1	

13 教育・文化

19 体育施設一覧

施設名	施設の規模			設置年度 (設置年月日)	備考
	土地(m ²)	建物(m ²)	施設内容		
マレットパーク はびろ	39,093		天竜コース (18ホール・パー72) 仙丈コース (18ホール・パー72)	平 6 . 4 . 1	平成7年度改修
サンビレッジ 体育館		1,938	バスケット・バレー(2面) バドミントン(6面)	平 9 . 4 . 1	平成15年度から市施設 雇用能力開発機構から 購入
サンビレッジ 庭球場			砂入り人工芝4面	平 9 . 4 . 1	平成15年度から 市施設
高スポーツ公園 遠総合運動場	9,740	94	野球、ソフトボール2面	昭 4 9 . 6	
高スポーツ公園 文化体育館	3,063	2,102	バスケット、バレー2面、 バドミントン6面、トレーニング室、 観客席150席	昭 5 1 . 4	
高スポーツ公園 プール(屋外)	566		流水プール4m×90m スライダー、ワンパクプール1	昭 5 5 . 7	
高スポーツ公園 プール(屋内)		855	競技用プール25m×6コース	昭 6 3 . 7	
高スポーツ公園 河川グラウンド	8,000		ジュニアサッカー1面	昭 6 1 . 4	
長谷総合 グラウンド	8,000		野球1面 ソフトボール2面	昭 4 9 . 7	
伊那里 グラウンド	3,300		ゲートボール1面	平 7 . 4	
伊那里体育館		567	バレーボール1面 バドミントン2面 フットサル1面	平 7 . 4 . 1	
南アルプス マレット ゴルフ場	9,294		27ホール	平 2	

資料:スポーツ課

13 教育・文化

20 長野県伊那文化会館利用状況

利用件数

年 度		30	R1	2	3	4
計		1,065	929	114	779	775
大ホール	小 計	206	165	19	110	137
	音 楽	110	109	8	70	83
	芸 能	58	33	1	16	20
	舞 踊	5	5	1	2	7
	集 会	22	14	2	15	18
	展 示	-	-	-	-	-
	そ の 他	11	4	7	7	9
小ホール	小 計	175	169	18	104	125
	音 楽	65	63	4	45	45
	芸 能	27	16	-	5	10
	舞 踊	3	4	-	1	4
	集 会	61	56	3	25	33
	展 示	6	19	6	4	17
	そ の 他	13	11	5	24	16
美術展示ホール		172	148	9	143	137
プラネタリウム		512	447	68	422	376

※音楽…クラシック・ポピュラー・邦楽・その他

資料:長野県伊那文化会館

※芸能…オペラ・ミュージカル・演劇・演芸・古典芸能

※舞踊…洋舞・日舞

※集会…大会・式典・講演会・講習・研修会

利用人員、利用料

年 度	計	大ホール	小ホール	美術展示ホール	プラネタリウム	
30	人 員	128,082	87,617	16,970	12,222	11,273
	利 用 料	15,839,080	10,679,390	3,138,860	1,015,830	1,005,000
R1	人 員	102,994	67,177	16,567	10,889	8,361
	利 用 料	11,911,255	8,296,435	2,411,730	445,070	758,020
2	人 員	9,198	5,430	1,319	744	1,705
	利 用 料	6,567,655	3,865,605	1,548,920	839,840	313,290
3	人 員	46,561	24,300	8,018	7,674	6,569
	利 用 料	10,023,850	6,390,980	2,020,370	456,900	1,155,600
4	人 員	66,262	41,114	8,967	8,985	7,196
	利 用 料	12,104,800	8,358,710	2,467,500	349,790	928,800

※利用料…備品、冷暖房等分除く

資料:長野県伊那文化会館

13 教育・文化

21 指定等文化財

資料：生涯学習課

種 別	名 称	所 在 地	指 定 等 年 月 日	所 有 者
有 形 文 化 財 (考 古 資 料)	神子柴遺跡出土品	伊那市創造館	国指定 S63. 6. 6	個人
	顔面付釣手形土器	伊那市創造館	国指定 H元. 6. 12	伊那市
有 形 文 化 財 (建 造 物)	遠照寺釈迦堂 附多宝小塔	高遠町山室 遠照寺	国指定 S25. 8. 29	遠照寺
	熱田神社本殿	長谷溝口 熱田神社	国指定 H5. 12. 9	熱田神社
	高遠閣	高遠町東高遠	国登録 H14. 9. 3	伊那市
	西駒山荘石室	伊那市伊那	国登録 H28. 8. 1	伊那市
有 形 文 化 財 (絵 画)	紙本墨画中観音 左右竜虎図	高遠町西高遠 建福寺	国指定 S25. 8. 29	建福寺
記 念 物 (史 跡)	高遠城跡	高遠町東高遠	国指定 S48. 5. 26	伊那市他
有 形 文 化 財 (彫 刻)	木造金剛力士立像 (阿形像及び吽形像)	西箕輪羽広 仲仙寺	県指定 H17. 9. 26	仲仙寺
有 形 文 化 財 (美 術 工 芸 品)	梵鐘	高遠町東高遠 桂泉院	県指定 S45. 4. 13	桂泉院
有 形 文 化 財 (考 古 資 料)	信州の特色ある縄文土器	伊那市他県内17市町村	県指定 H30. 9. 27	伊那市他県内17市町村
有 形 文 化 財 (建 造 物)	旧馬島家住宅	高遠町東高遠	県指定 H15. 9. 16	伊那市
記 念 物 (史 跡)	御殿場遺跡	富県北福地	県指定 S46. 5. 27	個人・伊那市
記 念 物 (天 然 記 念 物)	高遠のコヒガンザクラ樹林	高遠町東高遠	県指定 S35. 2. 11	伊那市
	前平のサワラ	西箕輪吹上	県指定 S37. 7. 12	吹上神社
	白沢のクリ	西春近白沢	県指定 S40. 7. 29	個人
無 形 民 俗 文 化 財 (年 中 行 事)	山寺のやきもち踊りの習俗	伊那市山寺	県選択 S48. 3. 30	山寺やきもち踊り保存会
無 形 民 俗 文 化 財 (無 形 民 俗 文 化 財)	木曾の朴葉巻・ 下伊那南部の朴葉餅	木曾郡6町村、松本市奈川、 塩尻市楡川、飯田市上村、伊 那市西箕輪、下伊那郡平谷 村・阿智村・売木村	県選択 H13. 3. 15	木曾郡6町村、 伊那市西箕輪他
記 念 物 (史 跡)	藤沢城跡	高遠町藤沢	市指定 S36. 4. 1	御堂垣外区
	絵嶋の墓	高遠町長藤 蓮華寺	市指定 S36. 4. 1	蓮華寺
	伊澤修二先生の生家	高遠町東高遠	市指定 S43. 5. 30	伊那市
	月見松遺跡	伊那小沢	市指定 S45. 11. 21	個人
	検校塚	長谷非持	市指定 S47. 8. 25	長谷非持区
	小松氏先祖の墓	長谷浦	市指定 S48. 4. 30	長谷浦区
	経塚原の経塚と舞台	長谷杉島	市指定 S48. 4. 30	長谷杉島区
	御山の遺跡	長谷溝口	市指定 S49. 3. 1	常福寺
	八人塚	長谷黒河内	市指定 S49. 4. 30	長谷黒河内区
	山田城跡	高遠町下山田	市指定 S51. 3. 1	下山田区
	五郎山	高遠町勝間	市指定 S55. 12. 1	勝間区
	高遠領分杭	伊那小沢	市指定 S59. 6. 17	小沢区

13 教育・文化

21 指定等文化財

資料：生涯学習課

種 別	名 称	所 在 地	指 定 等 年 月 日	所 有 者
記 念 物 (史 跡)	蟻塚城跡	美篤笠原	市指定 H2. 3. 1	笠原区 他
	荒井富士塚	伊那荒井	市指定 H2. 3. 1	荒井区・荒井神社
	小出城跡	西春近小出一区	市指定 H2. 11. 1	個人
	絵島囲み屋敷跡	長谷非持	市指定 H3. 5. 20	伊那市
	諏訪形の猪垣跡	西春近諏訪形	市指定 H6. 1. 28	個人
	坂下の辻	伊那山寺 常円寺	市指定 H8. 6. 26	常円寺・坂下区
	溝口村・非持村の 梵天岩(境岩)	長谷非持・長谷溝口	市指定 H9. 6. 25	伊那市
	大徳王寺城趾	長谷溝口	市指定 H18. 3. 9	個人
記 念 物 (天 然 記 念 物)	伯先桜	伊那西町伊那部	市指定 S44. 11. 19	個人
	タマサキフジ	富県南福地	市指定 S44. 11. 19	竹松・阿原常会共有
	ヤエヤマツツジ	富県北福地(富県小)	市指定 S44. 11. 19	伊那市
	久保田のアカマツ	富県上新山	市指定 S47. 4. 15	個人
	薬師堂のシダレザクラ	富県北新	市指定 S47. 4. 15	今泉常会
	円座松	長谷非持	市指定 S47. 8. 25	長谷非持区
	トリアシカエデ	高遠町藤沢	市指定 S51. 3. 1	個人
	仲仙寺周辺の植物群落	西箕輪羽広 仲仙寺	市指定 H8. 6. 26	仲仙寺
	溝口のカラカサ松	長谷溝口	市指定 H9. 6. 25	溝口生産森林組合
	山寺の白山社八幡社 合殿のケヤキ	伊那山寺	市指定 H12. 3. 15	白山社八幡社合殿
	神明社荒神社 合殿のケヤキ	伊那狐島	市指定 H17. 11. 22	神明社荒神社合殿
	高鳥谷のマツハダ	富県南福地	市指定 H17. 11. 22	南福地区
	上新山宮下のサワラ	富県上新山宮下	市指定 H17. 11. 22	北原氏子
記 念 物 (史 跡 ・ 天 然 記 念 物)	市野瀬古城址・城山の松	長谷市野瀬	市指定 S47. 8. 25	長谷市野瀬区
記 念 物 (名 勝)	遠照寺亀島庭園	高遠町山室 遠照寺	市指定 H元. 3. 28	遠照寺
	南郷峠の松並木	長谷溝口	市指定 H10. 6. 24	南郷組共有林
有 形 民 俗 文 化 財	羽広の絵馬	西箕輪羽広	市指定 H17. 11. 22	仲仙寺
	仲町屋台	高遠町歴史博物館	市指定 S55. 12. 1	伊那市
	貴船社屋台(お船)	高遠町歴史博物館	市指定 H17. 8. 22	伊那市
	貴船社神輿	高遠町藤沢 貴船社	市指定 H17. 8. 22	貴船社
無 形 民 俗 文 化 財 (年 中 行 事)	サンヨリコヨリ	美篤両川手天伯社・ 富県桜井片倉天伯社	市指定 H6. 1. 28	美篤上・下川手区 富県桜井区・北新区北林
	青島の千社参り	旧伊那市区域及び 旧高遠町区域の一部	市指定 H21. 1. 28	青島区
無 形 民 俗 文 化 財 (信 仰)	諏訪形の御柱祭と 騎馬行列	西春近諏訪形	市指定 H9. 1. 27	諏訪形区

13 教育・文化

21 指定等文化財

資料：生涯学習課

種 別	名 称	所 在 地	指 定 等 年 月 日	所 有 者
無形民俗文化財	羽広の獅子舞	西箕輪羽広	市指定 H17. 11. 22	羽広区
無形民俗文化財 (風俗慣習)	貴船神社 子供騎馬行列	高遠町藤沢	市指定 H10. 4. 22	荒町
無形民俗文化財 (風俗)	芝平山絵図虫干し行事	高遠町芝平、御堂垣外、 荒町、北原、栗田、四日市場	市指定 H16. 7. 30	東山生産森林組合他
無形民俗文化財 (芸能)	中尾歌舞伎	長谷中尾	市指定 H10. 6. 24	中尾歌舞伎保存会
無形民俗文化財 (民話)	孝行猿の民話	長谷市野瀬	市指定 S47. 8. 25	-
有形文化財 (考古資料)	指圧薄手土器	高遠町歴史博物館	市指定 S55. 12. 1	伊那市
	杏葉	考古資料館	市指定 S63. 7. 26	伊那市
	経筒及び和鏡	考古資料館	市指定 S63. 7. 26	伊那市
	緑釉陶器皿	考古資料館	市指定 S63. 7. 26	伊那市
	古瀬戸灰釉把手付水注	考古資料館	市指定 S63. 7. 26	伊那市
	和同開珎	考古資料館	市指定 H14. 4. 25	伊那市
有形文化財 (建造物)	満光寺鐘楼門	高遠町西高遠 満光寺	市指定 S36. 4. 1	満光寺
	小出諏訪神社本殿	西春近山本	市指定 S44. 11. 19	小出大総代
	宇津木の薬師堂	長谷杉島	市指定 S47. 8. 25	長谷杉島区
	金毘羅神社本殿	高遠町藤沢 金毘羅社	市指定 S51. 3. 1	水上区
	五郎姫神社本殿	高遠町長藤 五郎姫神社	市指定 S51. 3. 1	栗田区
	弘妙寺須弥壇	高遠町荊口 弘妙寺	市指定 S51. 3. 1	弘妙寺
	七面堂	長谷非持山	市指定 S51. 6. 1	長谷非持山区
	池上氏の位牌堂	長谷非持山	市指定 S51. 6. 1	長谷非持山区
	東高遠諏訪社	高遠町東高遠 諏訪社	市指定 S55. 12. 1	東高遠氏子
	芦沢妙儀社本殿	美篤芦沢	市指定 S61. 1. 24	神社総代
	芦沢天満宮本殿	美篤芦沢	市指定 S61. 1. 24	神社総代
	蓮華寺七面堂	高遠町長藤 蓮華寺	市指定 S62. 7. 14	蓮華寺
	遠照寺七面堂	高遠町山室 遠照寺	市指定 S62. 7. 14	遠照寺
	商家池上家	高遠町西高遠	市指定 S62. 7. 14	個人
	熱田神社舞宮	長谷溝口	市指定 H元. 5. 22	熱田神社氏子
	伊那部宿酒屋 旧井澤家住宅	伊那西町伊那部	市指定 H11. 5. 21	伊那市
	宮ノ花八幡社本殿	富県貝沼	市指定 H11. 8. 24	八幡社
	鉾持神社 本殿・ 赤門・透かし堀	高遠町西高遠 鉾持神社	市指定 H15. 10. 21	鉾持神社
	貴船社本殿	高遠町藤沢 貴船社	市指定 H15. 10. 21	貴船社

13 教育・文化

21 指定等文化財

資料：生涯学習課

種 別	名 称	所 在 地	指 定 等 年 月 日	所 有 者
有 形 文 化 財 (建 造 物)	両大島諏訪神社本殿	美篤上大島	市指定 H15. 10. 23	諏訪神社
	春近社本殿	東春近中殿島	市指定 H15. 10. 23	春近社
	野口八幡神社舞台	手良野口	市指定 H15. 10. 23	野口区
	旧上伊那図書館	伊那荒井	市指定 H20. 8. 27	伊那市
	白山社本殿	西春近山本	市指定 H23. 3. 8	白山社
	八幡宮本殿	上牧	市指定 H23. 3. 8	八幡宮
有 形 文 化 財 (石 造 文 化 財)	円通寺の石仏二体	長谷市野瀬 円通寺	市指定 S47. 3. 1	円通寺
	中尾辻の石仏群	長谷中尾	市指定 S49. 3. 1	長谷中尾区
	宝篋印塔(洞泉寺)	美篤下川手 洞泉寺	市指定 S61. 1. 24	洞泉寺
	石造双体道祖神	東春近下殿島土蔵	市指定 S61. 1. 24	土蔵総務
	石造准胝観音菩薩	東春近田原 薬師庵	市指定 S61. 1. 24	薬師庵護持会
	非持山馬頭観音	長谷非持山	市指定 H元. 5. 22	長谷非持山財産区
	熊の森宝篋印塔	長谷市野瀬	市指定 H元. 5. 22	熊野宮下氏子
	熊の森城主一瀬 越前守直忠の墓碑	長谷市野瀬	市指定 H元. 10. 27	長谷市野瀬区
	一瀬勘兵衛の母墓石	長谷市野瀬	市指定 H元. 10. 27	円通寺
	非持領主上嶋氏の 宝篋印塔	長谷非持 非持観音寺境内	市指定 H4. 12. 25	長谷非持区
	宇津木西国三十三観音	長谷杉島 薬師堂境内	市指定 H11. 7. 21	長谷杉島区
	宝篋印塔(黒河内)	長谷黒河内	市指定 H17. 3. 24	大揚寺檀徒会
	有 形 文 化 財 (彫 刻)	建福寺石仏群	高遠町西高遠 建福寺	市指定 S38. 1. 12
木造薬師如来坐像		美篤笠原 阿弥陀堂	市指定 S47. 4. 15	阿弥陀堂
木造持国天・多聞天立像		西箕輪羽広 仲仙寺	市指定 S49. 12. 20	仲仙寺
木造阿弥陀如来坐像 及び両脇侍立像		手良野口 無量寺	市指定 S49. 12. 20	無量寺総代
大聖不動明王		高遠町勝間 常盤橋西	市指定 S51. 3. 1	勝間区
准胝観世音 延命地藏尊		高遠町東高遠 桂泉院	市指定 51. 3. 1	桂泉院
五輪塔 保科左源太の墓石		高遠町西高遠 満光寺	市指定 S51. 3. 1	満光寺
木造地藏菩薩坐像		富県北新 地藏堂	市指定 S52. 10. 29	地藏堂
木造阿弥陀如来坐像		伊那中央区 阿弥陀寺	市指定 S55. 9. 26	阿弥陀寺
満光寺阿弥陀如来立像		高遠町西高遠 満光寺	市指定 H元. 3. 28	満光寺
樹林寺千手十一面夕顔 観世音菩薩立像		高遠町東高遠 樹林寺	市指定 H2. 12. 3	樹林寺
宗良親王御尊像		長谷溝口 常福寺	市指定 H3. 9. 20	常福寺
建福寺仏足石		高遠町西高遠 建福寺	市指定 H4. 6. 29	建福寺

13 教育・文化

21 指定等文化財

資料：生涯学習課

種 別	名 称	所 在 地	指 定 等 年 月 日	所 有 者
有 形 文 化 財 (彫 刻)	小原十王像	高遠町小原 十王堂	市指定 H12. 11. 21	小原区
	五聖像	高遠町歴史博物館	市指定 H14. 12. 20	伊那市
	六角観音供養塔	高遠町西高遠 相頼寺跡	市指定 H18. 1. 23	満光寺
有 形 文 化 財 (工 芸)	陣太鼓・鰐口	高遠町山室 遠照寺	市指定 S36. 4. 1	遠照寺
	鰐口	西箕輪羽広	市指定 S63. 7. 26	仲仙寺
	雲板	伊那山寺 常円寺	市指定 S63. 7. 26	常円寺
有 形 文 化 財 (絵 画)	中村不折筆 「卍和璞を抱いて泣く」	信州高遠美術館	市指定 S39. 3. 1	伊那市
	池上秀敏 「薄暮落雁」	信州高遠美術館	市指定 S39. 3. 1	伊那市
	青緑楼閣山水画	伊那山寺 常円寺	市指定 S63. 7. 26	常円寺
	十六羅漢図	伊那山寺 常円寺	市指定 S63. 7. 26	常円寺
有 形 文 化 財 (典 籍)	文献通考	高遠町図書館	市指定 H2. 12. 3	伊那市
	露原拾葉	高遠町図書館	市指定 H11. 9. 24	伊那市
	希月舎文庫	高遠町図書館	市指定 H11. 9. 24	伊那市
有 形 文 化 財 (書 跡)	田山花袋筆屏風	高遠町歴史博物館	市指定 S38. 11. 1	伊那市
	阪本天山筆跡	高遠町歴史博物館	市指定 S40. 2. 5	伊那市
有 形 文 化 財 (古 文 書)	鉾持神社文書	高遠町歴史博物館	市指定 H元. 3. 28	鉾持神社
	建福寺文書	高遠町西高遠 建福寺	市指定 H元. 3. 28	建福寺
	龍勝寺文書	高遠町勝間 龍勝寺	市指定 H元. 3. 28	龍勝寺
	芝平山絵図	高遠町歴史博物館	市指定 H16. 7. 30	東山生産森林組合他
有 形 文 化 財 (歴 史 資 料)	高藩探勝	高遠町歴史博物館	市指定 H20. 1. 30	伊那市
無 形 文 化 財 (音 楽)	高遠ばやし	高遠町 高遠ばやし保存会	市指定 S40. 2. 5	高遠ばやし保存会
記念物・有形文化財 (天然記念物・美術工芸品)	桑田薬師堂の 枝垂桜・香時計	長谷溝口	市指定 S47. 8. 25	長谷溝口区

14観光

1 伊那市観光地利用状況推移

上段: 利用客数(日帰り+宿泊)単位: 百人

下段: 観光消費額 単位: 千円

観光地名	主な施設等	年度	平成30年	令和元年	令和2年	令和3年	令和4年
羽 広	みはらしファーム、 羽広荘、 みはらしの湯	(百人)	3,388	3,298	1,702	1,726	2,069
		(千円)	672,851	688,244	362,966	372,980	481,212
伊 那 西 部 高 原	伊那スキーリゾート、 伊那食品	(百人)	5,834	5,860	4,108	4,281	4,802
		(千円)	936,085	977,305	749,090	790,158	887,800
小 計	旧 伊 那 合 計	(百人)	9,222	9,158	5,810	6,007	6,871
		(千円)	1,608,936	1,665,549	1,112,056	1,163,138	1,369,012
高 遠 城 址 公 園	城址公園、歴博、 美術館、さくらホテル	(百人)	2,685	3,411	508	1,501	2,026
		(千円)	468,930	501,391	83,499	230,280	295,844
高 遠 温 泉 さ くら の 湯	さくらの湯	(百人)	917	900	525	533	451
		(千円)	91,700	81,516	35,084	25,541	24,001
入 笠 山	山小屋入笠農協ハウス	(百人)	1,000	997	647	234	226
		(千円)	114,090	113,730	60,440	2,240	2,770
遠 照 寺・山室 溪 谷	遠照寺	(百人)	87	79	-	-	-
		(千円)	8,310	7,510	-	-	-
千 代 田 湖、 晴ヶ峰、青少 年 自 然 の 家	国立信州高遠 青少年自然の家	(百人)	1,031	849	208	212	285
		(千円)	142,460	120,946	28,706	26,050	38,705
小 計	高 遠 合 計	(百人)	5,720	6,236	1,888	2,480	2,988
		(千円)	825,490	825,093	207,729	284,111	361,320
鹿 嶺 高 原	雷鳥荘・バンガロー	(百人)	94	106	105	150	174
		(千円)	8,340	9,420	9,350	13,340	28,600
南アルプスむら 長谷・美和湖	南アルプスむら	(百人)	1,272	1,237	476	549	698
		(千円)	337,881	331,433	107,762	130,949	178,181
南アルプス北 部・分杭峠	林道バス、 北沢峠 こもれび山荘 仙丈小屋、分杭峠	(百人)	627	717	127	281	935
		(千円)	225,986	262,811	22,793	123,786	338,677
小 計	長 谷 合 計	(百人)	1,993	2,060	708	980	1,807
		(千円)	572,207	603,664	139,905	268,075	545,458
伊那市合計		年度	平成30年	令和元年	令和2年	令和3年	令和4年
利用者合計		(百人)	16,935	17,454	8,406	9,467	11,666
消費額合計		(千円)	3,006,633	3,094,306	1,459,690	1,715,324	2,275,790

資料: 観光課(長野県観光地利用者統計調査)

14 観光

2 伊那市観光地利用状況推移

(日帰り・宿泊別利用客数)

上段:利用客数(日帰り)単位:百人

上段:利用客数(宿泊) 単位:百人

観光地名	主な施設等	年度	平成30年	令和元年	令和2年	令和3年	令和4年
羽 広	みはらしファーム、 羽広荘、 みはらしの湯	日帰り	3,190	3,118	1,682	1,706	2,025
		宿泊	198	180	20	20	44
伊那西部 高原	伊那スキーリゾート、 伊那食品	日帰り	5,586	5,648	3,954	4,081	4,620
		宿泊	248	212	154	200	182
旧伊那合計		日帰り	8,776	8,766	5,636	5,787	6,645
		宿泊	446	392	174	220	226
		計	9,222	9,158	5,810	6,007	6,871
高遠城址 公園	城址公園、歴博、 美術館、さくらホテル	日帰り	2,511	3,221	440	1,383	1,882
		宿泊	174	190	68	118	144
高遠温泉 さくらの湯	さくらの湯	日帰り	917	900	525	533	451
		宿泊	-	-	-	-	-
入笠山	山小屋入笠農協ハウス	日帰り	944	941	647	234	226
		宿泊	56	56	-	-	-
遠照寺・山室 渓谷	遠照寺	日帰り	87	79	-	-	-
		宿泊	-	-	-	-	-
千代田湖、 晴ヶ峰、青少 年自然の家	国立信州高遠 青少年自然の家	日帰り	47	42	31	82	35
		宿泊	984	807	177	130	250
高遠合計		日帰り	4,506	5,183	1,643	2,232	2,594
		宿泊	1,214	1,053	245	248	394
		計	5,720	6,236	1,888	2,480	2,988
鹿嶺高原	雷鳥荘・バンガロー	日帰り	6	6	5	8	20
		宿泊	88	100	100	142	154
南アルプスむら 長谷・美和湖	南アルプスむら長谷	日帰り	1,116	1,077	472	525	648
		宿泊	156	160	4	24	50
南アルプス北 部・分杭峠	林道バス、 北沢峠 こもれび山荘 仙丈小屋、分杭峠	日帰り	482	581	127	221	827
		宿泊	145	136	-	60	108
長谷合計		日帰り	1,604	1,664	604	754	1,495
		宿泊	389	396	104	226	312
		計	1,993	2,060	708	980	1,807
伊那市合計		年度	平成30年	令和元年	令和2年	令和3年	令和4年
		日帰り	14,886	15,613	7,883	8,773	10,734
		宿泊	2,049	1,841	523	694	932
		計	16,935	17,454	8,406	9,467	11,666

資料:観光課(長野県観光地利用者統計調査)

14 観光

3 観光行事と祭り(5年)

行 事 名	日 付	行 事 名	日 付
みはらしいちご園オープン	1月2日～ 5月31日	伊 那 ま つ り	8月5日
羽 広 の 獅 子 舞	1月16日	天伯社さんよりこより	8月7日
高 遠 だ る ま 市	2月11日	高 遠 城 下 ま つ り	9月2日
高 遠 城 址 さ く ら 祭 り	3月25日～ 4月9日	燈 籠 祭	9月23日
分杭峠シャトルバス運行	4月15日～ 11月17日	行 者 そ ば 祭 り	10月15日
や き も ち 踊 り	4月16日	第10回信州そば発祥の地 信州伊那新そばまつり	10月28日～ 10月29日
南ア林道バス安全祈願祭	4月25日	第37回伊澤修二記念音楽祭	10月28日
南アルプス林道バス運行	4月25日～ 11月13日	高 遠 城 址 も み じ 祭 り	10月28日～ 11月5日
入 笠 山 開 山 祭	5月20日	秋は実りのみはらしまつり	11月3日
みはらし五月まつり	5月21日	長 谷 フ ェ ス ト 南アルプスふるさと祭り	11月5日
しんわの丘ローズガーデン バ ラ 祭 り	5月27日～ 6月18日	西 春 近 新 そ ば 祭 り	11月12日
ロ ー メ ン の 日	6月4日	中 央 道 伊那スキーリゾートオープン	12月23日
南アルプス北部開山祭・ 第65回長衛祭	6月17日		

資料: 観光課、生涯学習課、農政課、高遠商工観光課、山岳高原観光課、文化交流課

4 伊那まつり参加数の推移(市民おどり)

年次(回数)	R1年(62)	2年(63)	3年(64)	4年(65)	5年(66)
連 数 (連)	91	中止	中止	中止	45
人 数 (人)	5,800	-	-	-	2,200

資料: 観光課

14 観光

5 保養センターの利用状況

年次	羽 広 荘		高遠さくらホテル		仙 流 荘		入 野 谷	
	日帰り (人)	宿泊 (人)	日帰り (人)	宿泊 (人)	日帰り (人)	宿泊 (人)	日帰り (人)	宿泊 (人)
R1	8,330	8,860	25,757	9,473	38,668	4,581	10,602	3,289
2	3,119	1,036	12,852	3,414	10,667	211	-	-
3	5,410	937	18,003	5,958	11,176	1,072	-	-
4	4,652	2,318	19,190	7,369	15,114	2,400	-	-
5	-	-	21,505	6,559	13,815	2,751	-	-

資料:伊那市観光株式会社

6 娯楽・宿泊施設数

年次	ゴルフ 場	映画 館	旅 館	ビ ジ ネ ス ホ テ ル	民 宿	保 養 所	ホ テ ル	ペ ン シ ヨ ン	合 宿 所	山 小 屋
R1	3	2	18	9	9	-	3	-	4	7
2	3	2	16	9	9	-	3	-	4	7
3	3	2	14	8	9	-	3	-	4	7
4	3	2	12	9	9	-	3	-	4	7
5	3	2	11	9	8	-	3	-	2	6

資料:観光課

14 観光

7 みはらしの湯入場者数

年次	R1	2	3	4	5
人数(人)	194,896	107,685	116,272	129,373	123,598
1日平均(人)	574	378	347	519	366

資料:伊那市観光株式会社

8 さくらの湯入場者数

年次	R1	2	3	4	5
人数(人)	90,120	52,425	53,061	45,084	43,356
1日平均(人)	262	182	155	237	171

資料:伊那市観光株式会社

9 西駒山荘利用状況

年次	R1	2	3	4	5
利用人数(人)	814	-	412	448	595

資料:伊那市観光株式会社

10 北沢峠こもれび山荘(旧長衛荘)利用状況

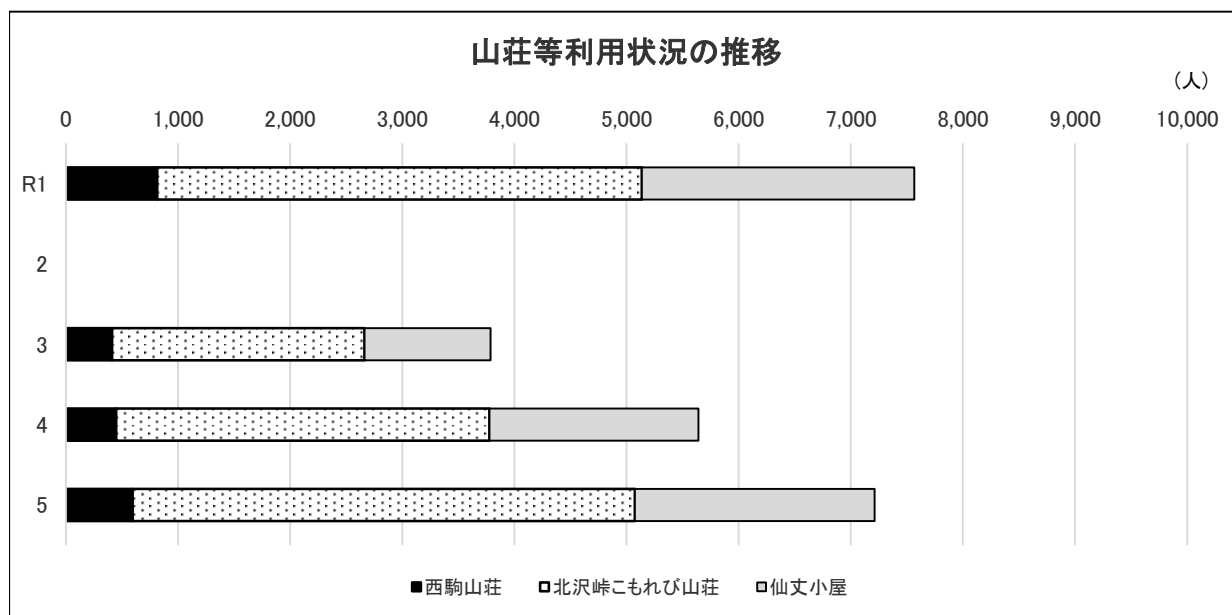
年次	R1	2	3	4	5
利用人数(人)	4,322	-	2,251	3,329	4,479

資料:伊那市観光株式会社

11 仙丈小屋利用状況

年次	R1	2	3	4	5
利用人数(人)	2,430	-	1,124	1,864	2,138

資料:伊那市観光株式会社



R2年は利用者なし

15 治安・消防

1 刑法犯発生検挙状況(市内)

年次	項目	総数	凶悪犯	粗暴犯	窃盗犯	知能犯	その他犯
R1	発生	266	-	16	132	10	108
	検挙	155	-	15	53	3	84
2	発生	272	2	17	195	23	35
	検挙	178	1	8	140	14	15
3	発生	174	1	9	125	14	25
	検挙	121	1	12	100	3	5
4	発生	148	2	8	109	10	19
	検挙	71	1	9	46	6	9
5	発生	151	-	14	107	6	24
	検挙	86	1	8	59	4	14

資料:伊那警察署 単位:件

2 未成年者の犯罪状況(伊那警察署管内)

年次	総数	小学生	中学生	高校生	大学生・その他学生	有職少年	無職少年
R1	12	2	3	4	1	2	-
2	9	1	2	3	-	3	-
3	8	1	3	-	1	2	1
4	19	5	4	7	1	2	-
5	11	5	2	3	-	-	1
5年内 内訳	凶悪犯	1	-	1	-	-	-
	風俗犯	-	-	-	-	-	-
	粗暴犯	2	-	-	1	-	1
	窃盗犯	6	5	-	1	-	-
	その他	2	-	1	1	-	-

※性犯は“その他”及び“凶悪犯”に含まれる

資料:伊那警察署 単位:件

3 消防現有勢力

消防署	消防団	水利施設
署数	2	消防栓
職員数	65	分団数
水槽付ポンプ車	2	団員数
梯子車(30m級)	1	自動車ポンプ
ポンプ車	2	可搬動力ポンプ
救助工作車	1	小型動力ポンプ付き積載車
指令車	2	軽積載車両
救急車	4	団指令車
その他(バイク含む)	10	

※令和5年

※消火栓…消防水利の基準に該当するもの

※防火水槽…20立方メートル以上のもの

資料:上伊那広域消防本部・危機管理課

15 治安・消防

4 火災件数及び損害状況

年次	火災発生件数		被災世帯	焼失棟数	焼失面積		損害見積額			死傷者	
	一般	林野			一般 (㎡)	林野 (a)	総額 (千円)	一般 (千円)	林野 (千円)	死者	傷者
R1	41	6	22	41	16,183	156	128,394	127,582	812	3	5
2	19	3	6	11	1,860	288	15,297	15,138	159	2	4
3	22	2	10	16	2,676	293	32,041	32,041	-	1	3
4	30	1	11	28	7,481	7	124,585	124,585	-	3	4
5	24	3	3	12	10,551	5	57,194	57,160	34	2	1

※令和4年の焼失面積と損害見積額は令和4年度版から修正あり

資料: 上伊那広域消防本部

5 原因別火災発生状況

単位: 件

年次	合計	こたつ	こんろ	煙道突	たきび	ふろ	ストーブ	火遊び	放火・疑	たばこ	配線	調査中	その他
R1	47	-	3	-	7	-	1	1	5	1	2	6	21
2	22	-	-	-	8	-	2	-	1	1	-	5	5
3	24	-	2	-	7	-	-	-	2	3	-	5	5
4	31	-	4	1	6	-	1	-	1	-	2	5	11
5	27	1	-	-	5	-	2	-	1	-	-	-	18

資料: 上伊那広域消防本部

6 救急車事故別出動状況(市内)

年次	総数	火災	水難	交通	労災	運動	一般	加害	自損	急病	その他
R1	2,262	7	3	142	21	11	404	3	20	1,398	253
2	2,111	4	4	160	24	4	352	5	28	1,296	234
3	2,109	3	1	151	16	13	385	5	30	1,297	208
4	2,523	7	3	151	31	5	460	4	31	1,627	204
5	2,666	3	4	140	31	20	438	2	22	1,764	242

資料: 上伊那広域消防本部

7 救急車事故種別搬送人員の症状程度状況(市内)

病状の程度	火災	自然災害	水難	交通	労災	運動	一般	加害	自損	急病	その他	合計	症状別割合
総数	2	-	1	121	28	20	408	2	19	1,551	235	2,387	100.0%
死亡	-	-	-	-	1	-	6	-	3	65	-	75	3.1%
重症	1	-	-	5	3	-	24	-	1	103	60	197	8.3%
中等症	1	-	1	49	13	7	258	2	10	946	163	1,450	60.7%
軽症	-	-	-	67	11	13	120	-	5	437	12	665	27.9%
その他	-	-	-	-	-	-	-	-	-	-	-	-	0.0%

※令和5年

資料: 上伊那広域消防本部

15 治安・消防

8 救急車事故種別出動件数時間帯状況(市内)

区 分		火 災	自然災害	水 難	交 通	労 災	運 動	一般負傷	加 害
総 数		3	-	4	140	31	20	438	2
時 間 帯 別 内 訳	0 ~ 2	-	-	-	-	-	-	9	1
	2 ~ 4	-	-	-	4	-	-	9	-
	4 ~ 6	-	-	-	2	1	-	10	1
	6 ~ 8	-	-	-	9	2	-	25	-
	8 ~ 10	-	-	1	13	2	2	69	-
	10 ~ 12	2	-	-	30	10	7	71	-
	12 ~ 14	1	-	2	21	3	3	54	-
	14 ~ 16	-	-	1	14	9	4	54	-
	16 ~ 18	-	-	-	28	3	-	53	-
	18 ~ 20	-	-	-	11	1	2	37	-
	20 ~ 22	-	-	-	3	-	2	21	-
	22 ~ 24	-	-	-	5	-	-	26	-
区 分		自損行為	急 病	そ の 他	合 計			出 動 率	
総 数		22	1,764	242	2,666			100.0%	
時 間 帯 別 内 訳	0 ~ 2	1	72	2	85			3.2%	
	2 ~ 4	2	65	1	81			3.0%	
	4 ~ 6	1	77	1	93			3.5%	
	6 ~ 8	1	142	2	181			6.8%	
	8 ~ 10	1	209	32	329			12.3%	
	10 ~ 12	4	204	63	391			14.7%	
	12 ~ 14	1	200	55	340			12.8%	
	14 ~ 16	-	161	28	271			10.2%	
	16 ~ 18	4	166	29	283			10.6%	
	18 ~ 20	4	204	19	278			10.4%	
	20 ~ 22	2	155	5	188			7.1%	
	22 ~ 24	1	109	5	146			5.5%	

※各構成比は表示単位未満を四捨五入しているため、合計が100%にならない場合があります。

令和5年度

資料：上伊那広域消防本部

9 中央自動車道救急業務実施状況(伊那消防署管内)

年 次	出 動 件 数					搬 送 人 員				
	総 数	交通事故	急 病	一般負傷	そ の 他	総 数	交通事故	急 病	一般負傷	そ の 他
R1	11	5	6	-	-	12	7	5	-	-
2	6	2	4	-	-	5	1	4	-	-
3	8	3	5	-	-	8	3	5	-	-
4	8	5	3	-	-	4	2	2	-	-
5	9	8	1	-	-	10	9	1	-	-

※R2より伊那・高遠消防署出動件数

資料：上伊那広域消防本部

16 財政

1 一般会計歳入歳出決算状況

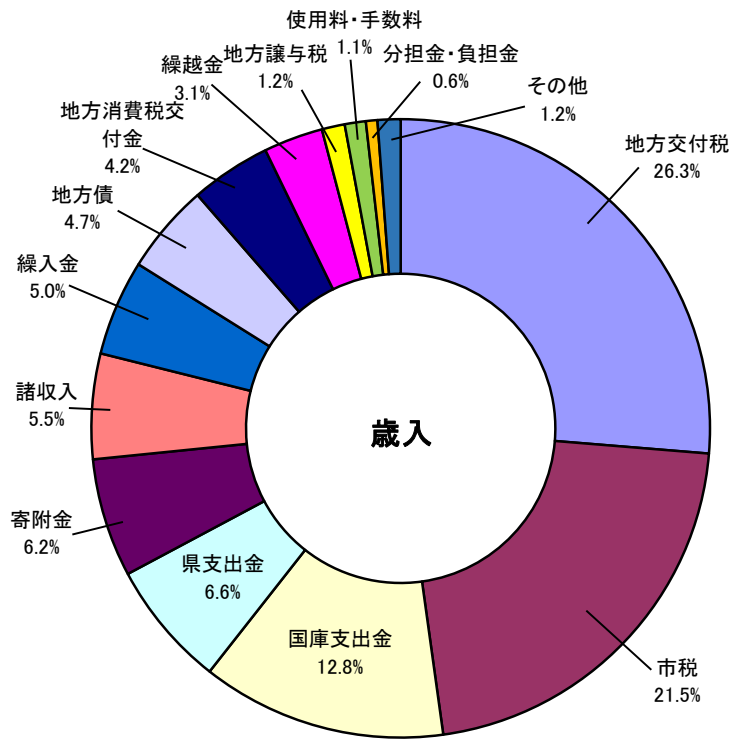
項目		年度		30	R1	2	3	4	
		決算額 (千円)	決算額 (千円)	決算額 (千円)	決算額 (千円)	決算額 (千円)	決算額 (千円)	構成比 (%)	
財 源 別	自主財源	13,481,419	14,400,764	17,287,067	17,717,733	18,222,460	43.3		
	依存財源	20,169,992	21,434,375	30,394,760	26,761,540	23,842,962	56.7		
	自主財源率 (%)	40.1	40.2	36.3	39.8	43.3			
歳 出	議会費	204,670	209,904	205,858	203,414	202,691	0.5		
	総務費	4,337,864	5,652,903	6,854,818	8,141,323	7,908,820	19.5		
	民生費	8,044,575	7,779,759	15,870,823	10,225,501	9,290,297	22.9		
	衛生費	4,931,817	4,426,565	4,399,056	4,929,172	5,795,827	14.3		
	労働費	44,918	245,214	245,743	48,444	52,539	0.1		
	農林水産業費	1,677,736	1,548,068	1,609,401	1,697,221	2,816,084	6.9		
	商工費	1,295,824	1,612,347	3,816,472	4,031,154	3,769,252	9.3		
	土木費	3,568,834	3,916,838	5,011,666	4,675,663	3,258,952	8.0		
	消防費	942,124	861,691	851,356	793,222	789,943	1.9		
	教育費	3,312,944	4,274,721	3,333,133	3,946,325	2,772,745	6.8		
	災害復旧費	72,058	123,052	246,190	558,940	201,021	0.5		
	公債費	4,067,373	3,884,053	4,088,685	3,934,664	3,716,481	9.2		
	諸支出金	-	-	-	-	-	-	-	
	予備費	-	-	-	-	-	-	-	
		歳出総額	32,500,737	34,535,115	46,533,201	43,185,043	40,574,652	100.0	

※各構成比は表示単位未満を四捨五入しているため、合計が100%にならない場合があります

資料：財政課

16 財政

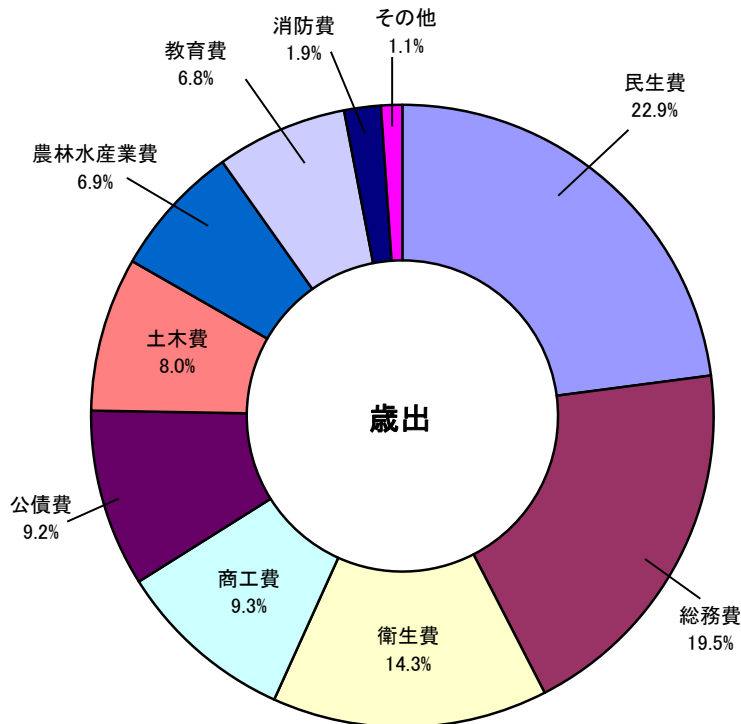
一般会計歳入歳出決算状況(令和4年度)



歳入合計42,065,422(千円)

その他の内訳

法人事業税交付金	0.4
財産収入	0.3
地方特例交付金	0.2
配当割交付金	0.1
株式等譲渡所得交付金	0.1
環境性能割交付金	0.1
利子割交付金	0.0
ゴルフ場利用税交付金	0.0
交通安全対策特別交付金	0.0
自動車取得税交付金	-
計	1.2



歳出合計40,574,652(千円)

その他の内訳

議会費	0.5
災害復旧費	0.5
労働費	0.1
計	1.1

※各構成比は表示単位未満を四捨五入しているため、合計が100%にならない場合があります。

16 財政

2 公営企業・特別会計歳入歳出決算状況

区 分		年 度					前年 対比	
		30	R1	2	3	4		
歳 入 総 額 (千 円)		22,339,407	22,296,578	23,069,124	23,482,550	22,629,831	96.4	
公 営 企 業	水 道 事 業 計 会 計	収益的収入	1,901,286	1,832,888	1,852,788	1,870,942	1,846,345	98.7
		資本的収入	382,245	431,712	338,707	388,271	574,975	148.1
	下 水 道 事 業 計 会 計	収益的収入	2,998,438	3,018,467	3,000,047	2,974,003	2,834,347	95.3
		資本的収入	2,379,834	2,368,814	2,328,113	2,660,347	2,116,747	79.6
	自 動 車 運 送 事 業 計 会 計	収益的収入	64,727	52,762	1,689	30,608	79,912	261.1
		資本的収入	-	-	-	-	-	...
国 民 健 康 保 険 会 計		6,688,449	6,457,738	6,260,491	6,582,755	6,443,977	97.9	
老 人 保 健 特 別 会 計		-	-	-	-	-	...	
そ の 他 の 特 別 会 計		7,924,428	8,134,197	9,287,289	8,975,624	8,733,528	97.3	
歳 出 総 額 (千 円)		23,272,892	23,370,277	23,794,871	24,433,546	23,641,328	96.8	
公 営 企 業	水 道 事 業 計 会 計	収益的支出	1,699,951	1,662,314	1,597,594	1,647,703	1,577,974	95.8
		資本的支出	915,324	1,030,961	871,725	980,194	1,106,410	112.9
	下 水 道 事 業 計 会 計	収益的支出	2,760,357	2,725,644	2,712,083	2,613,411	2,625,768	100.5
		資本的支出	3,365,203	3,455,522	3,289,258	3,780,846	3,283,978	86.9
	自 動 車 運 送 事 業 計 会 計	収益的支出	50,274	51,178	34,737	57,942	62,853	108.5
		資本的支出	1,497	2,530	967	-	2,959	...
国 民 健 康 保 険 会 計		6,688,449	6,391,130	6,144,392	6,497,859	6,395,252	98.4	
老 人 保 健 特 別 会 計		-	-	-	-	-	...	
そ の 他 の 特 別 会 計		7,791,837	8,050,998	9,144,115	8,855,591	8,586,134	97.0	

資料：財政課

16 財政

3 普通会計性質別歳出決算状況

区分	30		R1		2		3		4	
	決算額 (千円)	構成比 (%)	決算額 (千円)	構成比 (%)	決算額 (千円)	構成比 (%)	決算額 (千円)	構成比 (%)	決算額 (千円)	構成比 (%)
総額	32,786,351	100.0	34,863,772	100.0	47,781,256	100.0	44,103,333	100.0	41,198,595	100.0
人件費	4,562,249	13.9	4,574,069	13.1	6,381,796	13.4	6,311,870	14.3	6,307,564	15.3
物件費	3,966,033	12.1	4,607,324	13.2	5,403,634	11.3	6,157,281	14.0	6,128,960	14.9
扶助費	4,885,527	14.9	5,082,419	14.6	4,818,748	10.1	6,389,433	14.5	5,517,381	13.4
補助費等	6,039,502	18.4	5,956,952	17.1	13,396,104	28.0	6,636,759	15.0	7,289,214	17.7
公債費	4,063,757	12.4	3,880,999	11.1	4,085,824	8.6	3,915,534	8.9	3,705,800	9.0
投資的経費	4,708,441	14.4	5,728,293	16.4	6,473,520	13.5	6,674,347	15.1	4,520,748	11.0
その他	4,560,842	13.9	5,033,716	14.4	7,221,630	15.1	8,018,109	18.2	7,728,928	18.7

資料：財政課

4 市債年度末現在高(一般会計)

単位：千円

項目	30	R1	2	3	4
総額	31,306,335	30,934,230	30,576,736	30,310,089	28,637,846
総務	670	0	58,800	70,800	162,000
民生	241,659	245,506	987,309	1,173,891	1,176,077
衛生	85,917	69,318	52,156	40,265	73,028
労働	-	-	-	-	-
農林水産	598,070	488,260	460,845	439,000	997,699
商工	382	149,500	149,500	214,100	196,313
土木	1,666,229	1,339,174	1,540,790	1,606,861	1,550,810
公営住宅	263,036	381,777	582,837	593,854	557,549
消防	510,590	454,070	382,800	325,006	281,450
教育	1,213,482	1,548,865	1,580,573	1,317,045	1,044,723
災害復旧	16,316	46,629	92,254	219,473	263,397
合併特例債	11,041,430	10,474,026	9,315,280	8,604,778	7,178,629
過疎対策	2,183,532	2,447,546	2,461,782	2,403,617	2,489,182
辺地対策	-	11,300	54,700	248,000	290,000
転貸	-	-	-	-	-
減税補てん	240,361	181,886	131,133	87,954	52,524
税収補てん	-	-	-	-	-
臨時財政対策	-	13,096,373	12,649,402	12,888,870	12,247,890
減収補てん	13,244,661	0	76,575	76,575	76,575
緊急防災・減債	-	-	-	-	-
第三セクター等 改革推進債	-	-	-	-	-

資料：財政課

16 財政

5 財政力状況

区 分	年 度				
	30	R1	2	3	4
基準財政需要額(千円)	17,088,928	17,407,201	17,954,427	18,519,853	18,656,086
基準財政収入額(千円)	8,391,697	8,505,362	8,936,635	8,565,732	8,845,835
財 政 力 指 数	0.49	0.49	0.49	0.48	0.48
標準財政規模(千円)	20,673,700	20,637,800	21,203,521	21,844,092	21,244,096
実質公債費比率(%)	9.5	8.6	7.8	6.9	6.8
将来負担比率(%)	-	-	-	-	-

※実質公債費比率…一般会計等が負担する元利償還金及び準元利償還金(公営企業、一部事務組合への支出のうち公債費相当分)の標準財政規模に対する比率の過去3年の平均値

※将来負担比率…一般会計等が将来負担すべき実質的な負債の標準財政規模に対する比率

資料:財政課

6 市有財産の状況

単位:㎡

年 度	土 地			建 物	
	行政財産	普通財産	うち山林	行政財産	普通財産
30	2,764,885	57,571,587	45,208,057	356,976	14,659
R1	2,676,021	52,317,363	40,948,808	357,543	13,701
2	2,688,926	52,330,996	40,948,911	361,275	11,296
3	2,688,561	52,299,028	40,948,911	360,039	9,684
4	2,687,775	52,300,833	40,948,911	355,121	8,179

資料:財政課

7 公共用地用途別分類

単位:㎡

年 度	総 数	学校用地	保育所用地	公園用地	そ の 他	道路用地
30	70,074,023	552,849	66,715	473,767	60,179,757	8,800,935
R1	63,796,608	552,849	65,479	475,892	53,899,164	8,803,224
2	63,846,185	552,504	66,009	476,739	53,924,670	8,826,263
3	63,824,118	556,475	66,768	461,877	53,902,469	8,836,529
4	63,830,189	556,475	68,552	461,179	53,902,402	8,841,581

資料:財政課、管理課

16 財政

8 市税収入の状況

年度 税目	29		30		R1	
	収入額 (千円)	収納率 (%)	収入額 (千円)	収納率 (%)	収入額 (千円)	収納率 (%)
市民税	4,111,239	97.7	4,294,043	98.0	4,221,618	98.3
固定資産税	3,947,351	96.6	3,896,145	96.7	4,025,145	97.5
軽自動車税	248,246	96.4	255,949	96.6	267,877	97.0
市たばこ税	344,466	100.0	346,081	100.0	350,160	100.0
その他の普通税	-	-	71	100.0	-	-
都市計画税	183,179	96.5	179,229	96.6	183,720	97.4
入湯税	47,863	100.0	47,062	100.0	45,904	100.0
計	8,882,344	97.2	9,018,580	97.5	9,094,424	98.0
国民健康保険税	1,337,418	87.2	1,300,620	88.0	1,376,367	90.1
年度 税目	R2		3		4	
	収入額 (千円)	収納率 (%)	収入額 (千円)	収納率 (%)	収入額 (千円)	収納率 (%)
市民税	4,022,022	98.3	3,953,789	99.2	4,062,838	99.3
固定資産税	4,117,010	97.8	3,922,626	98.6	4,077,975	99.1
軽自動車税	285,609	97.5	293,664	98.1	309,012	98.6
市たばこ税	346,682	100.0	370,505	100.0	397,708	100.0
その他の普通税	-	-	-	-	-	-
都市計画税	184,009	97.7	174,597	98.6	181,283	99.0
入湯税	21,937	100.0	27,742	100.0	27,351	100.0
計	8,977,269	98.1	8,742,923	98.9	9,056,167	99.2
国民健康保険税	1,336,296	92.0	1,336,639	94.4	1,272,520	95.1

※収納率(%)…調定額に対する数値
資料:税務課

16 財政

9 市税の状況

税 目 別			調 定 額 (千 円)						
			総 額	現 年 度 分	滞 納 繰 越 分				
合 計			9,129,286	9,058,228	71,058				
普 通 税	市 民 税	小 計	4,091,669	4,065,811	25,858				
		個 人 分	3,496,683	3,471,822	24,861				
		法 人 分	594,986	593,989	997				
	資 産 税 定	小 計	4,116,171	4,077,300	38,871				
		固 定 資 産 税	4,065,460	4,026,589	38,871				
		交 付 金	50,711	50,711	-				
	軽 自 動 車 税	小 計	313,359	308,835	4,524				
		種 別 割	289,334	284,810	4,524				
		環 境 性 能 割	24,025	24,025	-				
	た ば こ 税		397,708	397,708	-				
そ の 他 の 普 通 税		-	-	-					
目 的 税	入 湯 税		27,351	27,351	-				
	都 市 計 画 税		183,028	181,223	1,805				
国民健康保険税			1,338,443	1,274,640	63,803				
税 目 別			収 入 額 (千 円) 及 び 収 入 率 (%)				収 入 未 済 額		
			総 額		現 年 度 分			滞 納 繰 越 分	
				収 納 率		収 納 率		収 納 率	
合 計			9,056,167	99.2	9,026,208	99.6	29,959	42.2	57,451
普 通 税	市 民 税	小 計	4,062,838	99.3	4,050,236	99.6	12,602	48.7	24,422
		個 人 分	3,468,972	99.2	3,456,798	99.6	12,174	49.0	23,670
		法 人 分	593,866	99.8	593,438	99.9	428	42.9	752
	資 産 税 定	小 計	4,077,975	99.1	4,062,855	99.6	15,120	38.9	28,047
		固 定 資 産 税	4,027,264	99.1	4,012,144	99.6	15,120	38.9	28,047
		交 付 金	50,711	100.0	50,711	100.0	-	-	-
	軽 自 動 車 税	小 計	309,012	98.6	307,477	99.6	1,535	33.9	3,704
		種 別 割	284,987	98.5	283,452	99.5	1,535	33.9	3,704
		環 境 性 能 割	24,025	100.0	24,025	100.0	-	-	-
	た ば こ 税		397,708	100.0	397,708	100.0	-	-	-
そ の 他 の 普 通 税		-	-	-	-	-	-	-	
目 的 税	入 湯 税		27,351	100.0	27,351	100.0	-	-	-
	都 市 計 画 税		181,283	99.0	180,581	99.6	702	38.9	1,278
国民健康保険税			1,272,520	95.1	1,245,880	97.7	26,640	41.8	56,061

※令和4年度末

資料: 税務課

16 財政

10 市民税課税所得金額

年度	区分	総額	農業	給与	営業等	その他所得	長 譲 渡 所 得 等	短 期 所 得 等
R1	金額(千円)	59,288,309	310,826	50,147,767	2,595,721	4,079,092	2,154,903	
	割合(%)	100.0	0.5	84.6	4.4	6.9	3.6	
2	金額(千円)	58,334,362	296,858	49,549,791	2,634,603	4,025,972	1,827,138	
	割合(%)	100.0	0.5	84.9	4.5	6.9	3.1	
3	金額(千円)	57,052,210	291,017	47,924,266	2,595,035	3,980,874	2,261,018	
	割合(%)	100.0	0.5	84.0	4.5	7.0	4.0	
4	金額(千円)	59,373,983	241,930	50,379,049	2,662,977	4,096,962	1,993,065	
	割合(%)	100.0	0.4	84.9	4.5	6.9	3.4	
5	金額(千円)	66,195,096	227,874	52,071,391	2,831,834	4,027,248	7,036,749	
	割合(%)	100.0	0.3	78.7	4.3	6.1	10.6	

※その他所得…年金所得含む ※各年1月1日現在

資料: 税務課

11 都市計画税の概況

年 度	土地の筆数	家屋の棟数	土地の地積 (千㎡)	家屋の床面積 (㎡)	決 定 価 格 (百万円)	課税標準価格 (百万円)
R1	29,377	14,090	6,620	1,908,558	124,684	91,000
2	29,502	14,085	6,603	1,915,216	125,919	92,453
3	29,523	13,841	6,592	1,854,202	121,367	87,352
4	29,101	13,977	6,609	1,911,753	123,665	90,891
5	28,979	13,928	6,605	1,910,426	124,438	91,777

※各年1月1日現在

資料: 税務課

12 家屋の状況

年 度	棟 数	床 面 積 (㎡)	決 定 価 格 (百万円)	単位当たり (円)
R1	59,665	6,634,324	141,778	21,370
2	59,656	6,665,164	147,119	22,073
3	59,609	6,686,692	143,158	21,409
4	59,411	6,694,470	145,634	21,754
5	59,313	6,710,465	148,967	22,199
R5年度 内 訳	木 造	43,645	4,203,371	72,732
	木造以外	15,668	2,507,094	76,235

※各年1月1日現在 資料: 税務課

16 財政

13 土地資産の概況

年 度		R1	2	3	4	5
納 税 義 務 者 数		28,838	28,930	29,003	29,062	29,149
評 価 額 (千 円)	田	38,489,438	38,394,380	38,327,930	38,242,437	38,162,084
	畑	17,093,072	17,056,981	16,944,411	16,847,004	16,720,920
	宅 地	17,964,731	18,045,591	18,121,727	18,213,777	18,326,022
	そ の 他	101,979,834	100,952,557	100,972,678	101,044,603	101,041,873
	計	175,527,075	174,449,509	174,366,746	174,347,821	174,250,899
総 評 価 額 (千 円)	田	5,481,659	5,467,295	5,357,528	5,339,884	5,327,563
	畑	1,387,455	1,329,544	1,229,365	1,292,582	1,206,822
	宅 地	169,508,019	168,501,340	166,153,984	164,927,140	164,204,997
	そ の 他	19,557,768	19,363,189	19,250,768	19,389,255	19,021,279
	計	195,934,901	194,661,368	191,991,645	190,948,861	189,760,661

資料: 税務課

14 固定資産税等の納税義務者数

種 類 別	年 度	R1			2			3			4			5		
		総 数	免 税 点 以 上	免 税 点 未 満	総 数	免 税 点 以 上	免 税 点 未 満	総 数	免 税 点 以 上	免 税 点 未 満	総 数	免 税 点 以 上	免 税 点 未 満	総 数	免 税 点 以 上	免 税 点 未 満
固 定 資 産 税	土 地	28,838	22,534	6,304	28,930	22,591	6,339	29,003	22,611	6,392	29,062	22,670	6,392	29,149	22,724	6,425
	家 屋	26,635	24,568	2,067	26,685	24,647	2,038	26,698	24,572	2,126	26,738	24,757	1,981	26,748	24,804	1,944
	償 却	3,130	1,396	1,734	3,162	1,430	1,732	3,184	1,318	1,866	3,181	1,406	1,775	3,193	1,362	1,831
都 市 計 画 税	土 地	7,445	6,809	636	7,484	6,841	643	7,515	6,859	656	7,523	6,884	639	7,536	6,897	639
	家 屋	7,670	7,308	362	7,673	7,325	348	7,658	7,255	403	7,650	7,316	334	7,638	7,308	330

資料: 税務課

16 財政

15 土地価格(地価公示)の推移

単位:円/m²

所在地	区域	31年	R2年	3年	4年	5年
上新田 2172番地7	住宅地	30,200	30,000	29,800	29,600	29,400
山寺 2400番5	住宅地	26,600	26,400	26,200	26,000	25,800
高遠町西高遠 259番地3	住宅地	13,100	12,800	12,500	12,200	12,000
荒井 32番1外	商業地	48,400	47,200	46,000	44,900	43,900
荒井 3624番1外	商業地	31,200	30,500	29,800	29,100	28,600
高遠町西高遠 1690番1	商業地	19,800	19,300	18,800	18,300	17,900

※高遠町所在地は、令和4年まで西高遠1707番1、令和5年より1690番1に変更

※地価公示…国が1月1日現在の地価を発表したもの

資料:企画政策課

16 基金の状況

単位:千円

年度	財政調整等	特定目的	土地開発	定額運用	合計
30	6,415,843	12,162,357	-	-	18,578,200
R1	6,526,857	12,532,021	-	-	19,058,878
2	6,188,587	13,680,449	-	-	19,869,036
3	6,921,072	14,779,729	-	-	21,700,801
4	7,181,125	15,980,512	-	-	23,161,637

資料:財政課

17 行政

1 主要選挙の実施状況

選挙の種別	年 月 日	有 権 者 数			投 票 者 数			投 票 率 (%)			無 効 投 票 率 (%)
		総 数	男	女	総 数	男	女	総 数	男	女	
衆議院議員 (小選挙区)	H24. 12. 16	56,206	27,259	28,947	38,924	19,142	19,782	69.25	70.22	68.34	2.84
参議院議員 (選挙区)	H25. 7. 21	56,057	27,212	28,845	34,787	17,138	17,649	62.06	62.98	61.19	2.63
市 長	H26. 4. 27	55,051	26,704	28,347	36,581	17,476	19,105	66.45	65.44	67.40	1.82
市議会議員	H26. 4. 27	55,051	26,704	28,347	36,581	17,476	19,105	66.45	65.44	67.40	1.46
県 知 事	H26. 8. 10	55,426	26,886	28,540	26,659	12,840	13,819	48.10	47.76	48.42	0.95
衆議院議員 (小選挙区)	H26. 12. 14	55,786	27,072	28,714	34,023	16,860	17,163	60.99	62.28	59.77	2.21
県議会議員	H27. 4. 12	55,738	27,070	28,668	無 投 票						
参議院議員 (選挙区)	H28. 7. 10	56,760	27,640	29,120	37,336	18,367	18,969	65.78	66.45	65.14	1.60
衆議院議員 (小選挙区)	H29. 10. 22	56,340	27,438	28,902	36,705	17,955	18,750	65.15	65.44	64.87	1.92
市 長	H30. 4. 22	55,399	26,964	28,435	28,826	13,880	14,946	52.03	51.48	52.56	0.88
市議会議員	H30. 4. 22	55,399	26,964	28,435	無 投 票						
県 知 事	H30. 8. 5	55,680	27,123	28,557	24,284	11,732	12,552	43.61	43.25	43.95	0.80
県議会議員	H31. 4. 7	55,174	26,891	28,283	28,303	13,796	14,507	51.30	51.30	51.29	1.03
参議院議員 (選挙区)	R 1. 7. 21	55,818	27,234	28,584	31,474	15,614	15,860	56.39	57.33	55.49	1.76
参議院補欠 (選挙区)	R 3. 4. 25	55,228	26,946	28,282	25,379	12,528	12,851	45.95	46.49	45.44	1.03
衆議院議員 (小選挙区)	R 3. 10. 31	55,050	26,869	28,181	35,273	17,429	17,844	64.07	64.87	63.32	1.76
市 長	R 4. 4. 24	54,015	26,345	27,670	33,768	16,252	17,516	62.52	61.69	63.30	1.39
市議会議員	R 4. 4. 24	54,015	26,345	27,670	33,761	16,249	17,512	62.50	61.68	63.29	1.86
参議院議員 (選挙区)	R 4. 7. 10	54,812	26,759	28,053	32,854	16,218	16,636	59.88	60.57	59.22	3.14
県 知 事	R 4. 8. 7	54,387	26,534	27,853	24,131	11,568	12,563	43.61	43.25	43.95	0.77
県議会議員	R 5. 4. 9	54,558	26,674	27,884	無 投 票						

資料:選挙管理委員会

2 選挙人名簿登録者の状況

年 次	登 録 者			前 年 対 比		
	総 数	男	女	増 減	対 比 (%)	
R1	55,836	27,261	28,575	▲ 329	▲ 0.59	
2	55,395	27,078	28,317	▲ 441	▲ 0.80	
3	55,104	26,910	28,194	▲ 291	▲ 0.53	
4	54,820	26,763	28,057	▲ 284	▲ 0.52	
5	54,399	26,598	27,801	▲ 421	▲ 0.77	
5 年 次 地 区 別 内 訳	伊 那	24,351	11,881	12,470	▲ 45	▲ 0.18
	富 県	2,496	1,195	1,301	▲ 22	▲ 0.88
	美 篤	5,504	2,673	2,831	6	0.11
	手 良	1,748	885	863	▲ 46	▲ 2.63
	東 春 近	4,455	2,225	2,230	▲ 26	▲ 0.58
	西 箕 輪	5,136	2,546	2,590	▲ 34	▲ 0.66
	西 春 近	4,834	2,394	2,440	▲ 103	▲ 2.13
	高 遠	4,472	2,145	2,327	▲ 107	▲ 2.39
長 谷	1,403	654	749	▲ 44	▲ 3.14	

※各年9月2日現在(制度改正により平成29年から9月1日現在数値)

※令和5年より高遠地区の数値は総数

資料:選挙管理委員会

17 行政

3 市議会開会状況

年次	定例会										臨時会		
	3月		6月		9月		12月		総数		回数	会期数	本会議数
	会日	本会議数	会日	本会議数	会日	本会議数	会日	本会議数	会日	本会議数			
R1	22	5	22	5	24	5	22	5	90	20	1	1	1
2	21	5	22	4	22	5	22	5	87	19	4	5	5
3	22	5	22	5	22	5	22	5	88	20	2	2	2
4	22	5	22	5	22	5	22	5	88	20	5	6	6
5	22	5	22	5	22	5	22	5	88	20	4	4	4

資料:議会事務局

4 常任委員会の状況

年次	総務文教委員会	社会委員会	経済建設委員会	総数	議会運営委員会	
					会期中	閉会中
R1	13	17	18	48	8	8
2	15	17	15	47	14	7
3	13	15	18	46	12	9
4	16	16	17	49	15	10
5	17	19	18	54	14	6

資料:議会事務局 単位:日

※平成28年5月に総務委員会から総務文教委員会に名称変更

5 議決事件及び議決態様

年次	付議事件数			議決態様別内訳								
	市長提出	議員提出	計	可決	修正可決	否決	同承認	意認定	不同意不承認	審未撤その	議了回他	翌年継続
R1	105	7	112	97	-	-	15	-	-	-	-	-
2	120	14	134	114	-	1	19	-	-	-	-	-
3	100	11	111	91	-	-	20	-	-	-	-	-
4	128	13	141	118	-	2	21	-	-	-	-	-
5	128	7	135	113	-	-	22	-	-	-	-	-

資料:議会事務局

17 行政

6 請願・陳情の処理状況

年次	採択	一部採択 一部不採択	趣旨採択	不採択	取り下げ	審議未了 その他	翌年継続	計
R1	4	-	5	4	-	-	1	14
2	12	-	4	2	-	-	-	18
3	9	-	2	7	-	-	-	18
4	11	1	3	1	-	-	-	16
5	3	-	2	3	-	-	-	8

資料：議会事務局 単位：件

7 市報発行状況

年度	R1	2	3	4	5
回数	12	12	12	12	12
部数	24,100	24,100	24,100	24,100	24,100

資料：秘書広報課

8 市職員数

年 度		R1	2	3	4	5
総 計		669	661	648	635	636
特 別 職	市 長	1	1	1	1	1
	副 市 長	1	1	1	1	1
	地 域 自 治 区 長	-	-	-	-	-
	教 育 長	1	1	1	1	1
	公 平 委 員	3	3	3	3	3
	教 育 委 員	4	4	4	4	4
	選 管 委 員	4	4	4	4	4
	農 業 委 員	33	33	33	33	33
	固 定 資 産 評 価 委 員	3	3	3	3	3
	監 査 委 員	3	3	3	3	3
計		53	53	53	53	53
一 般 職	一 般 行 政 職	365	364	353	350	353
	福 祉 職	118	117	116	115	114
	税 務 職	40	39	39	35	37
	医 師 職	1	1	1	1	1
	薬 剤 師 ・ 医 療 技 術 職	12	11	11	11	10
	看 護 師 ・ 保 健 師	39	36	36	34	35
	企 業 職	40	39	38	35	33
	技 能 労 務 職	-	-	-	-	-
	教 育 職	1	1	1	1	0
	計		616	608	595	582

※各年度4月1日現在

資料：総務課

18 伊那市の都市像

伊那市総合計画 将来像

「未来を織りなす 創造と循環のまち 伊那市」

将来像を実現させるための基本目標

- ☆ 地域の未来を協創する協働のまちづくり
- ☆ 自然と調和した環境にやさしいまちづくり
- ☆ 子育てを支援、だれもが健康で安心して暮らせるまちづくり
- ☆ 地域の個性と魅力が輝くにぎわいと活力のあるまちづくり
- ☆ 歴史と文化を未来へつなぐ、心豊かな人を育むまちづくり
- ☆ 生活基盤の充実した安全で快適に暮らせるまちづくり

(平成30年9月議決)

市章 (平成18年制定)



力強い二つのアルプスは市の飛躍・繁栄を、桜の花びらは文化・歴史を、そして中央で交わる二本のラインは縦に三峰川、横に天竜川を表し、下に広がる肥沃な大地は輝かしい未来への発展を意味しています。

18 伊那市の都市像

伊那市の歌 (平成19年12月1日制定)

宮 脇 至 作 詞
佐 伯 孝 夫 補 作
高 木 東 六 作 曲

(しずかに 悠々と なつかしく) ♩=72 くらい

1) あけ ゆ く や ま よ み ど り に は え て し ろ き こ ま が

ね の そ ら に す が し く は れ ゆ く た に よ さ ぎ り は き え

て あ が る し ぶ き に に ー じ ー が た つ か ぎ り な く き よ

ら かな わ れ ら の 伊 那 市 あ あ う る わ し く と わ な る さ ん

が あ あ た か ら か に う た え ふ る さ と

伊 那 市 の 歌

宮 脇 至 作 詞
佐 伯 孝 夫 補 作

一

明けゆく山よ みにどりに映えて
白き胸が嶺の 空にすがしく
暗れゆく谷よ 狭霧は消えて
あがるしぶきに 虹が立つ
限りなく 清らかな われらの伊那市
ああ 美しく永遠なる山河
ああ 高らかに謳え ふるさと

二

光まばゆく 気は澄み渡り
遠き祖先達 つねに尊し
うけ継ぐ生命 新たな 希望
強く抱きて 伸びゆくわれら
限りなく 温しき われらの伊那市
ああ みすゞかる信濃の詩り
ああ 高らかに謳え ふるさと

三

輝く雫 染ゆくところ
ひろき河原辺の 花もいとしや
謳えどつきぬ 飲びこめて
友よ手をとり 進みてゆかん
限りなく たゆみなき われらの伊那市
ああ 伊那市こそ平和に生きる
ああ 高らかに謳え ふるさと

18 伊那市の都市像

伊那市の花、木、鳥(平成19年12月1日制定)



●市の花『さくら』

桜は高遠城址公園をはじめ市内に多くの名所があります。山の桜から里の桜まで伊那市の風景とも溶け合い、日本一の桜の里づくりを目指す伊那市を象徴する花です。

●市の木『かえで』

楓は市内の山地に多く自生するとともに、公園や庭園の樹木として幅広く見ることができます。秋の紅葉が美しく強い生命力を持ち、発展する伊那市を象徴する木です。



●市の鳥『らいちょう』

雷鳥は南アルプスに生息し、アルプスを代表する鳥です。3,000メートル級の山々を擁し、「二つのアルプスの抱かれた自然共生都市」を目指す伊那市を象徴する鳥です。

18 伊那市の都市像

友好都市

◆東京都新宿区シンジウク(昭和61年7月12日 友好提携)

東京都に23区ある特別区の一つで、面積約18平方キロメートル、人口約34万人です。大繁華街と住宅地、歴史ある地名と再開発地域、多くの外国人の居住など、大都市東京を縮図にしたような性格を持ちます。新宿区と旧高遠町との縁は江戸時代に遡り、現在の新宿御苑一帯が高遠藩主内藤家の下屋敷であり、その一部が新しい宿場「内藤新宿」となった関係から相互交流によって友好を深め、昭和61年7月12日に友好提携を宣言しました。まちが持つ歴史の記憶が、多くの人によって紡がれ、地域の皆さんが主役となる形での交流が育まれてきました。旧高遠町からの友好関係がさらに発展することを願い、平成18年7月2日に、新宿区と伊那市は友好提携を宣言しました。

◆愛知県知立市チリュウシ(平成6年11月7日 友好都市締結)

愛知県の中央部に位置する面積約16平方キロメートル、人口約7万2千人の市です。古来より交通の要衝として栄え、鎌倉時代に整備された鎌倉街道や江戸時代の東海道の跡を見ることができます。古くは池鯉鮒(ちりゅう)と書きました。伊那市とは知立市の野外センター建設がきっかけで交流が始まりました。

注記 知立市野外センターは令和4年10月31日で閉鎖となりました。

◆福島県会津若松市アイヅワカマツシ(平成12年9月24日 親善交流締結)

福島県西部の会津地方の中心都市で、面積約383平方キロメートル、人口約11万3千人です。江戸時代には会津藩の城下町として栄え、鶴ヶ城や白虎隊など、歴史上の事物が観光資源として有名です。江戸時代に高遠藩主であった保科正之公(徳川秀忠四男)が会津松平家初代藩主となり、多くの家臣を伴って会津に根づいたつなぎから、旧高遠町との間で交流が始まりました。

平成22年に、旧高遠町からの友好関係がさらに発展することを願い、会津若松市と伊那市は親善交流を宣言しました。また、令和3年10月5日に両市の親善交流をさらに進め、友好関係を深め発展と繁栄を目指し、親善交流を宣言しました。

18 伊那市の都市像

◆福島県猪苗代町イナワシロマチ(平成16年9月23日 親善交流締結)

福島県のほぼ中央に位置し、面積約395平方キロメートル、人口約1万3千人の町です。北西に磐梯山がそびえ、南には猪苗代湖を湛えるなど、自然環境に恵まれており、古来より交通の要衝として発展してきました。会津若松市と同様、保科正之公の縁で、旧高遠町との間で交流が進められてきました。

◆東京都三宅村ミヤケムラ

(昭和45年4月21日 友好町村盟約締結 ・ 令和4年7月21日親善交流締結)

伊豆諸島北部の三宅島などを村域とする村で、面積は約56平方キロメートル、人口約2千3百人です。平成12年に雄山が噴火し、一時住民全員が島外へ避難しましたが、平成17年に避難指示が解除され、復帰が始まりました。

江戸時代の「絵島生島事件」で、大奥の大年寄絵島が高遠に遠流となり、歌舞伎役者の生島新五郎が三宅島に流罪となったのを縁として、旧高遠町との間で友好交流が始まりました。

令和4年に友好関係がさらに発展することを願い、三宅村と伊那市は親善交流を宣言しました。

◆静岡県磐田市イワタシ(昭和59年8月1日 友好親善盟約締結)

日本のほぼ中央、静岡県西部の天竜川東岸に位置し、面積約164平方キロメートル、人口約16万7千人の市です。江戸時代、東海道の間地点に位置し、交通の要所として発展してきたため、鉄道や道路など東西方向の交通体系に恵まれています。旧福田町(現磐田市)と旧長谷村との間で、天竜川で結ばれた「海」と「山」の地域として交流が行われています。

◆中華人民共和国北京市通州區フウシュエウク(平成6年11月22日 友好都市締結)

中華人民共和国の首都北京市にある区のひとつです。区域は約906平方キロメートル、人口は約184万人です。北京市の副都心として、ハイテク経済構造の構築を加速させています。

18 伊那市の都市像

伊那市の市民生活

			《伊那市の1日》		
項 目	数 値	単 位	項 目	数 値	単 位
1世帯当たり人員 (令和6年1月1日現在)	2.34	人	出 生 年 (令 和 5 年)	1.08	人
1世帯当たり自動車台数 (令和5年4月1日現在)	2.23	台	死 亡 年 (令 和 5 年)	2.64	人
市民1人当たり一般会計歳出額 (令 和 4 年 度)	617,077	円	結 婚 年 (令 和 5 年)	0.65	組
市民1人当たり市税収入額 (令 和 4 年 度)	157,083	円	離 婚 年 (令 和 5 年)	0.31	組
市民1人当たり市債額 (令 和 4 年 度)	435,537	円	転 入 年 (令 和 5 年)	6.22	人
市職員1人当たり市民数 (令和5年4月1日現在)	103.39	人	転 出 年 (令 和 5 年)	6.45	人
小学校職員1人当たり児童数 (令 和 4 年 度)	12.21	人	ご み 処 理 量 (令 和 4 年 度)	41.95	t
中学校職員1人当たり生徒数 (令 和 4 年 度)	9.89	人	救 急 車 出 動 (令 和 5 年)	7.30	件
高 校 進 学 率 (令 和 4 年 度 卒 業 者)	99.1	%	火 災 年 (令 和 5 年)	0.07	件
1工場当たり製造品出荷額 (令 和 3 年)	115,583	万円	交 通 事 故 (人 身 ・ 死 傷 者 有) (令 和 5 年)	0.27	件
1商店当たり商品販売額 (令 和 3 年)	21,216	万円	犯 罪 年 (令 和 5 年)	0.41	件
下 水 道 普 及 率 (令 和 4 年 度)	91.2	%			
市民1人当たり都市公園面積 (令和5年4月1日現在)	8.11	m ²			

18 伊那市の都市像

県下市町村との比較

項目	単位	数値	順位	時点	項目	単位	数値	順位	時点
人口	人	64,383	8	R5. 10. 1	建設業事業所数	事業所	354	7	H28年度
世帯数	世帯	27,438	8	R5. 10. 1	建設業従業者数	人	1,902	7	H28年度
面積	km ²	667.93	3	令和5年	製造業事業所数 (従業者4人以上)	事業所	153	12	R3. 6. 1
可住地人口密度	人	466.5	32	令和3年	製造業従業者数 (従業者4人以上)	人	5,973	12	R3. 6. 1
人口増加率	%(人)	▲ 7.8	26	令和4年	製造品出荷額等 (従業者4人以上)	億円	1,768	11	R3. 6. 1
自然増加率	%(人)	▲ 7.9	22	令和4年	商業事業所数	事業所	629	9	R3. 6. 1
社会増加率	%(人)	0.1	39	令和4年	商従業者数	人	4,847	7	R3. 6. 1
年少人口割合	%	11.9	21	R5. 10. 1	年間商売品額	億円	1,334	9	令和3年度
老年人口割合	%	32.5	61	R5. 10. 1	一般飲食店	店	345	7	R3. 6. 1
第1次産業就業者数	人	2,694	9	R2. 10. 1	サービス事業所数	事業所	711	6	H28. 7. 1
第1次産業就業者割合	%	7.8	58	R2. 10. 1	サービス従業者数	人	4,888	6	H28. 7. 1
第2次産業就業者数	人	11,471	8	R2. 10. 1	ホテル・旅館営業施設数	施設	41	22	R3. 6. 1
第2次産業就業者割合	%	33.2	16	R2. 10. 1	歳出決算総額	百万円	44,103	7	令和3年度
第3次産業就業者数	人	20,390	8	R2. 10. 1	地方債現在高	百万円	30,306	8	令和3年度
第3次産業就業者割合	%	59.0	33	R2. 10. 1	人口1人当たり歳出決算総額	円	662,920	45	令和3年度
就業率	%	60.5	33	R2. 10. 1	人口1人当たり市税収入額	円	131,417	40	令和3年度
農家数	戸	3,695	7	R2. 2. 1	小学校児童数	人	3,370	7	R4. 5. 1
農家割合	%	13.4	53	R2. 2. 1	中学校生徒数	人	1,819	7	R4. 5. 1
農業従事者数 (自営農業に従事した世帯員数)	人	2,727	9	R2. 2. 1	高等学校等進学率	%	99.1	40	R4. 5. 1
経営耕地面積	ha	2,557	6	R2. 2. 1	保有乗用車台数 (軽自動車等含む)	台	64,820	7	R5. 3. 31
一戸当り経営耕地面積	a	69.2	33	R2. 2. 1	道路舗装延長 (市道)	km	1,406	6	H28. 4. 1
林野面積	km ²	525.33	3	R2. 2. 1	病院・診療所数	所	58	7	令和2年度
事業所数(民営)	事業所	3,118	7	R3. 6. 1	交通事件数	件	125	12	令和4年
従業者数(民営)	人	28,481	7	R3. 6. 1	出火件数	件	31	7	令和4年

資料:総務省 統計局「統計でみる市区町村のすがた」

統計ステーションなごの・松本自動車検査登録事務所・経済センサス

18 伊那市の都市像

令和5年のおもなできごと

1月	1日	令和4年度長谷地区二十歳のつどい(8人 長谷公民館)
	2日	令和4年度高遠町地区二十歳のつどい (45人 高遠町総合福祉センターやますそ)
	7日	令和5年伊那市出初式・消防フェスタ(350人 ロジテックアリーナほか)
	15日	わら細工教室(豊年俵)(12人 伊那市民俗資料館「旧馬島家住宅」) New Year Concert(200人 伊那市生涯学習センター)
	22日	歴博わくわく教室冬(53人 国立信州青少年自然の家) わら細工教室(わら馬)(12人 伊那市民俗資料館「旧馬島家住宅」)
	28日	歴博古文書講座(2期生) 第19回(13人 高遠町地域間交流施設)
	29日	古文書保存活用事業シンポジウム読んで 知って 未来に活かす ～デジタル化時代における文化資源の活用～(66人 伊那市役所)
	2月	9日
11日～4月23日		ひな人形展(3,634人 伊那市民俗資料館「高遠なつかし館・旧馬島住宅」)
18日		第10回歴博カフェ(34人 かんてんぱぱモンテリイナ2階)
25日～6月18日		第78回特別展「伊那のお寺と仏教文化」(8,046人 高遠町歴史博物館)
3月	4日	第25回歴博講座(111人 高遠総合福祉センター「やますそ」)
	5日	春のお茶会(20人 伊那市民俗資料館「高遠なつかし館」)
	12日	歴博古文書講座(1期生) 第25回(21人 高遠町地域間交流施設)
	13日	新山小学童クラブ完成・開所式(15人 新山小学校学童クラブ)
	18日	歴博古文書講座(2期生) 第20回(28人 高遠町地域間交流施設)
	18・19日	男子第46回・女子第39回春の高校伊那駅伝2023 (参加チーム男子124 女子64 伊那市陸上競技場発着)
	21日	子ども人形劇場(180人 伊那市生涯学習センター)
	25日～4月9日	高遠城址公園さくら祭り(123,630人 高遠城址公園)
26日	令和5年度伊那市消防団 任命式(200人 ニシザワいなっせホール)	
4月	3日	市街地デジタルタクシー運行開始(約90人/日 伊那市街地)
	16～18日	G7外相会合で”サクラコマ”贈呈(軽井沢)
	29日	第45回わんぱくひろば(1,333人 春日公園) 中尾歌舞伎春季定期公演 (189人 長谷伝統文化等保存伝習施設「中尾座」) 五月人形展(440人 伊那市民俗資料館「高遠なつかし館・旧馬島家住宅」)
5月	19日	長谷総合支所建設工事 安全祈願祭及び起工式 (約30人 長谷総合支所建設地)
	21日	イーナちゃんウォーキングカーニバル(354人 伊那市役所発着)
	25日	令和5年度伊那市自主防災組織連絡会 総会・研修会 (153人 ニシザワいなっせホール)
	26日	第26回歴博講座(32人 常圓寺、深妙寺)
	27日	高遠城跡国史跡指定50周年 第29回進徳館の日 第25回「進徳館の日」記念少年剣道大会 (272人 高遠城址公園内(進徳館・高遠閣)、高遠スポーツ公園文化体育館)
	27日～6月18日	高遠「しんわの丘ローズガーデン」バラ祭り (約8,500人 高遠「しんわの丘ローズガーデン」)
	28日	まちづくり市民ワークショップ(29人 伊那市役所) 協力隊フェス2023(はびろ農業公園みはらしファーム)

18 伊那市の都市像

6月	3日	歴博古文書講座(コースⅠ)第1回(通算26回) (24人 高遠町地域間交流施設)
	4日	伊那ローズボール(400人 伊那市陸上競技場)
	5日	伊那市総合計画審議会(～12/4まで全9回開催)(委員28人 伊那市役所)
	10日	歴博古文書講座(コースⅡ)第1回(通算21回) (23人 高遠町地域間交流施設)
	16日	第11回歴博カフェ(20人 Books&Caféニシザワいなっせ店)
	17日	南アルプス北部開山祭・第65回長衛祭(約80人 北沢峠・長衛小屋前)
7月	1日	歴博古文書講座(コースⅠ)第2回(通算27回) (26人 高遠町地域間交流施設)
	2日	懐かしの布草履づくり(12人 伊那市民俗資料館「旧馬島家住宅」)
	15日～8月20日	第79回特別展「出征兵士と家族の肖像展」(1,551人 高遠町歴史博物館)
	22日	議場コンサート「おとなも子どももFun!Fun!SummerConcert」 (120人 本庁舎議場)
	23日	講演会「県宝旧馬島家住宅の歴史」 (20人 伊那市民俗資料館「高遠なつかし館・旧馬島家住宅」)
	26日	モバイルクリニック医療機器高度化についての報道発表 (11名 伊那市役所501・502)
	28日	災害時の物流に係る協力に関する協定(佐川急便株式会社) (6人 伊那市役所)
	29日	歴博わくわく教室2023夏 (19人 高遠町歴史博物館、高遠町地域間交流施設)
8月	5日	歴博古文書講座(コースⅠ)第3回(通算28回) (22人 高遠町地域間交流施設)
	12日	磯田道史氏講演会(169人 高遠町総合福祉センターやますそ)
	14日	手良地区二十歳のつどい(11人 手良公民館)
	15日	伊那地区二十歳のつどい (449人 いなっせ・富県、美篤、東春近、西春近、西箕輪公民館)
	17日	国道153号伊駒アルプスロード中心杭打ち式 (約50人 ニシザワいなっせホール)
	20日	第27回歴博講座(44人 高遠町地域間交流施設)
	26日	歴博古文書講座(コースⅡ)第2回(通算22回) (21人 高遠町地域間交流施設)
	26日～10月9日	企画展「関東大震災と上伊那地域」(1,608人 高遠町歴史博物館)
9月	2日	高遠城下まつり(約3,000人 高遠町本通りなど) 一般国道361号 高遠町西高遠 無電柱化事業及び災害防除事業 事業報告会(25人 高遠城下まつりおまつり広場)
	3日	令和5年度伊那市総合防災訓練(約300人 春富中学校、東春近小学校)
	9日	第11回千両千両井月さんまつり(90人 伊那市生涯学習センター)
	9日～12月10日	第80回特別展「高遠城二ノ丸厩稲荷・上家及び奉納品類県宝指定記念展 高遠城のお稲荷さん」(3,807人 高遠町歴史博物館)
	10日	第32回信州伊那井月俳句大会 (80人(投句者2,440人) 伊那市生涯学習センター)
	16日	歴博古文書講座(コースⅠ)第4回(通算29回) (17人 高遠町地域間交流施設)
	24日	第12回歴博カフェ(11人 高遠町歴史博物館、信州高遠美術館)
	26日	まほらいな市民大学修了証書授与式(31人 ニシザワいなっせホール)

18 伊那市の都市像

	26～28日	伊澤修二記念音楽祭関連事業 東京藝術大学音楽学部附属音楽高等学校2学年研修旅行の受入に伴う演奏会等(約1,000人 高遠スポーツ公園文化体育館ほか)
	27日	NISSAN エコキャップアップサイクルプロジェクトin伊那 モデルカー完成披露会(伊那市役所)
	30日	第2回親子でナイトミュージアムin民俗資料館 (30人 伊那市民俗資料館「高遠なつかし館・旧馬島家住宅」)
	30日～10月15日	信州伊那～松本楼で楽しむ秋の恵み～(約400人 東京日比谷松本楼)
10月	1日	童謡で伝える会(48人 竜東保育園) 伊那市環境展2023(710人 上伊那クリーンセンター)
	6日	まほらいな市民大学入学式(33人 ニシザワいなっせホール) 土砂災害危険箇所パトロール(後期)(23人 東春近地籍)
	7日	歴博古文書講座(コースⅠ) 第5回(通算30回) (17人 高遠町地域間交流施設) 歴博古文書講座(コースⅡ) 第3回(通算23回) (19人 高遠町地域間交流施設)
	9日	イーナちゃん駅伝カーニバル(149人 伊那市陸上競技場周辺)
	10日	江戸めし給食(360人 高遠北小学校、高遠小学校、高遠中学校)
	21日	暴力追放・地域安全 伊那市民大会(130人 ニシザワいなっせホール)
	21日～11月12日	第81回特別展「上伊那郡市小中学生新聞展」 (1,550人 高遠町歴史博物館、高遠町地域間交流施設)
	27日	災害時における避難者の支援に関する協定 (長野県企業局南信発電管理事務所)(10人 西天竜発電所)
	28日	第37回伊澤修二記念音楽祭 (約1,700人 第1部高遠町文化体育館、第2部長野県伊那文化会館)
	29日	もみじ祭り秋のお茶会(11人 伊那市民俗資料館「高遠なつかし館」)
11月	～12月 2回	第17回歴史講座「伊那の近現代史を学ぶ」 (23人 伊那市生涯学習センター・現地見学ほか)
	1日	令和5年度伊那市自主防災組織連絡会 理事会による市内災害箇所視察 (12人 伊那市内)
	3日	伊那市表彰式典(表彰者11人6団体 伊那市役所多目的ホール)
	5日	長谷フェス～南アルプスふるさと祭り～ (約2,500人 道の駅「南アルプスむら長谷」・南アルプス公園) 森JOY(約1,000人 市民の森)
	6日	第11回プラチナ大賞 優秀賞”デジタル地域再生賞”受賞 (東京時事通信ホール)
	12日	令和5年度伊那市地域防災コーディネーター養成講座(開校式・第1日目) (27人 伊那市役所)
	14日	無人VTOL機による物資輸送プラットフォーム構築事業 飛行デモ・メディアセッション(報道発表会)(約100人 伊那スキーリゾート)
	16日	伊那市中学生キャリアフェス2023 (約1,050人 エレコム・ロジテックアリーナ「伊那市民体育館」)
	18日	第23回ふるさと信州伊那の会(75人 東京アルカディア市ヶ谷)
	19日	第32回伊那能(860人 長野県伊那文化会館)
	23日	いなっせジャズフェスティバル(130人 伊那市生涯学習センター)

18 伊那市の都市像

12月	1日	ぐるっとタクシー運行エリア一部変更(春富地区新設) (約120人/日 富県・東春近・西春近)
	2日	第28回歴博講座(27人 高遠町地域間交流施設)
	3日	令和5年度伊那市地域防災コーディネーター養成講座(第2日目) (22人 伊那市役所)
	3・4日	第20回伊那市民芸術文化祭(3,816人 伊那市生涯学習センター)
	9日	歴博古文書講座(コースⅡ) 第4回(通算24回) (22人 高遠町地域間交流施設)
	10日	しめ縄教室(12人 伊那市民俗資料館「旧馬島家住宅」)
	15日	市公式LINEアカウントリニューアル
	16日	第13回歴博カフェ(17人 きし野)
	17日	い〜な音楽祭2023(17団体約500人 長野県伊那文化会館)
	22日	令和5年度会話型ロボットを活用したコミュニケーション促進実証事業 についての報道発表(13人 伊那市役所1階市民ロビー)
	27日	伊那市・下呂市災害時相互応援協定(下呂市)(6人 伊那市役所)

19 付録

◎執行機関・議決機関

<市理事者>

市 長 白 鳥 孝
副 市 長 伊 藤 徹
教 育 長 笠 原 千 俊

<委員会>

◎委員長 ○副委員長(R4年5月～)

常 任 委 員 会	総務文教委員会	◎ 田 畑 正 敏 吉 田 浩 之 飯 島 光 豊 ○ 小 林 眞 由 美 白 鳥 敏 明 高 橋 明 星 唐 澤 千 明
	社会委員会	◎ 二 瓶 裕 史 篠 塚 み どり 三 澤 俊 明 ○ 伊 藤 の り 子 三 石 佳 代 唐 木 拓 原 一 馬
	経済建設委員会	◎ 宮 原 英 幸 小 池 隆 柳 川 広 美 ○ 湯 澤 武 高 橋 姿 池 上 謙 野 口 輝 雄
議会運営委員会		◎ 三 澤 俊 明 吉 田 浩 之 二 瓶 裕 史 ○ 柳 川 広 美 田 畑 正 敏 湯 澤 武 宮 原 英 幸

19 付録

◎歴代市長

代別	氏名	就任年月日	退任年月日
初代	小坂 樫 男	平成18年4月30日	平成22年4月29日
2代	白鳥 孝	平成22年4月30日	

◎歴代市議会議長

代別	氏名	就任年月日	退任年月日
初代	下島 省 吾	平成18年5月15日	平成20年5月13日
2代	中村 威 夫	平成20年5月13日	平成22年4月29日
3代	伊藤 泰 雄	平成22年5月13日	平成24年5月7日
4代	伊藤 泰 雄	平成24年5月7日	平成26年4月29日
5代	伊藤 泰 雄	平成26年5月15日	平成28年5月9日
6代	黒河内 浩	平成28年5月9日	平成30年4月29日
7代	黒河内 浩	平成30年5月8日	令和2年5月12日
8代	飯島 進	令和2年5月12日	令和4年4月29日
9代	白鳥 敏 明	令和4年5月10日	

◎歴代市議会副議長

代別	氏名	就任年月日	退任年月日
初代	原 浩	平成18年5月15日	平成20年5月13日
2代	伊藤 泰 雄	平成20年5月13日	平成22年4月29日
3代	飯島 尚 幸	平成22年5月13日	平成24年5月7日
4代	前田 久 子	平成24年5月7日	平成26年4月29日
5代	柴 満 喜 夫	平成26年5月15日	平成28年5月9日
6代	平 岩 國 幸	平成28年5月9日	平成30年4月29日
7代	飯島 進	平成30年5月8日	令和2年5月12日
8代	唐 澤 稔	令和2年5月12日	令和4年4月29日
9代	野口 輝 雄	令和4年5月10日	

◎歴代市町村長

旧伊那市

代別	氏名	就任年月日	退任年月日
初代	熊谷 友一郎	昭和29年4月30日	昭和33年4月15日
2代	原 賢 一	昭和33年4月16日	昭和41年4月15日
3代	田畑 五郎司	昭和41年4月16日	昭和45年4月15日
4代	三沢 功 博	昭和45年4月16日	昭和61年1月14日
5代	原 久 夫	昭和61年2月16日	平成6年2月15日
6代	唐澤 茂 人	平成6年2月16日	平成7年12月6日
7代	小坂 樫 男	平成8年1月28日	平成18年3月30日

旧高遠町

代別	氏名	就任年月日	退任年月日
初代	原 義 次	昭和31年11月7日	昭和35年11月5日
2代	馬場 恒 好	昭和35年11月6日	昭和47年11月5日
3代	北原 三 平	昭和47年11月6日	平成12年11月5日
4代	伊東 義 人	平成12年11月6日	平成18年3月30日

19 付録

◎歴代市町村長

旧長谷村

代別	氏名	就任年月日	退任年月日
初代	伊藤友彦	昭和34年4月30日	昭和38年4月29日
2代	西村谷三郎	昭和38年4月30日	昭和42年4月29日
3代	市ノ羽正巳	昭和42年4月30日	昭和50年4月29日
4代	中山正広	昭和50年4月30日	昭和58年4月29日
5代	伊藤甲一郎	昭和58年4月30日	平成7年4月29日
6代	宮下市蔵	平成7年4月30日	平成18年3月30日

19 付録

◎歴代市町村議会議長

旧伊那市

代別	氏 名	就 任 年 月 日	退 任 年 月 日
初代	福 沢 時 太 郎	昭和29年 4月 1日	昭和30年 2月19日
2代	原 賢 一	昭和30年 3月 1日	昭和33年 3月23日
3代	久保村 保 市	昭和33年 4月15日	昭和36年 2月28日
4代	神 林 忠 正	昭和36年 2月28日	昭和42年 2月19日
5代	福 沢 才 一	昭和42年 2月27日	昭和43年 2月28日
6代	白 鳥 茂	昭和43年 2月28日	昭和44年 2月27日
7代	松 崎 親 助	昭和44年 2月27日	昭和46年 2月19日
8代	向 山 文 人	昭和46年 2月26日	昭和48年 2月27日
9代	松 崎 親 助	昭和48年 2月27日	昭和50年 2月19日
10代	向 山 文 人	昭和50年 2月27日	昭和54年 2月19日
11代	所 沢 千 秀	昭和54年 2月26日	昭和62年 2月19日
12代	桜 井 伝 一 郎	昭和62年 2月23日	平成 3年 2月19日
13代	所 沢 千 秀	平成 3年 2月25日	平成 5年 2月25日
14代	牧 田 益 実	平成 5年 2月25日	平成 6年11月18日
15代	所 沢 千 秀	平成6年11月18日	平成 7年 2月19日
16代	御子柴 龍 一	平成 7年 2月22日	平成15年 2月19日
17代	三 澤 岩 視	平成15年 2月24日	平成18年 3月30日

旧高遠町

代別	氏 名	就 任 年 月 日	退 任 年 月 日
初代	北 原 直 衛	昭和31年 9月30日	昭和32年 3月30日
2代	馬 場 恒 好	昭和32年 4月 1日	昭和35年10月24日
3代	藤 澤 初 治	昭和35年11月17日	昭和36年 3月31日
4代	北 原 義 人	昭和 36年 4月 1日	昭和40年 3月31日
5代	西 村 保 弘	昭和 40年 4月 1日	昭和42年 3月31日
6代	伊 藤 勇	昭和 42年 4月 1日	昭和44年 3月31日
7代	伊 藤 明 人	昭和 44年 4月 1日	昭和46年 3月31日
8代	廣 瀬 三 郎	昭和 46年 4月 1日	昭和48年 3月31日
9代	北 原 敏 正	昭和 48年 4月 1日	昭和50年 3月31日
10代	武 村 博	昭和 50年 4月 1日	昭和52年 3月31日
11代	小 池 定 雄	昭和 52年 4月 1日	平成元年 3月31日
12代	伊 藤 明 人	平成 元年 4月 1日	平成 5年 3月31日
13代	北 原 隆 夫	平成 5年 4月 1日	平成 8年 6月26日
14代	原 浩	平成 8年 6月27日	平成11年 3月17日
15代	武 井 勇	平成11年 3月18日	平成13年 3月31日
16代	原 浩	平成13年 4月 3日	平成18年 3月30日

19 付録

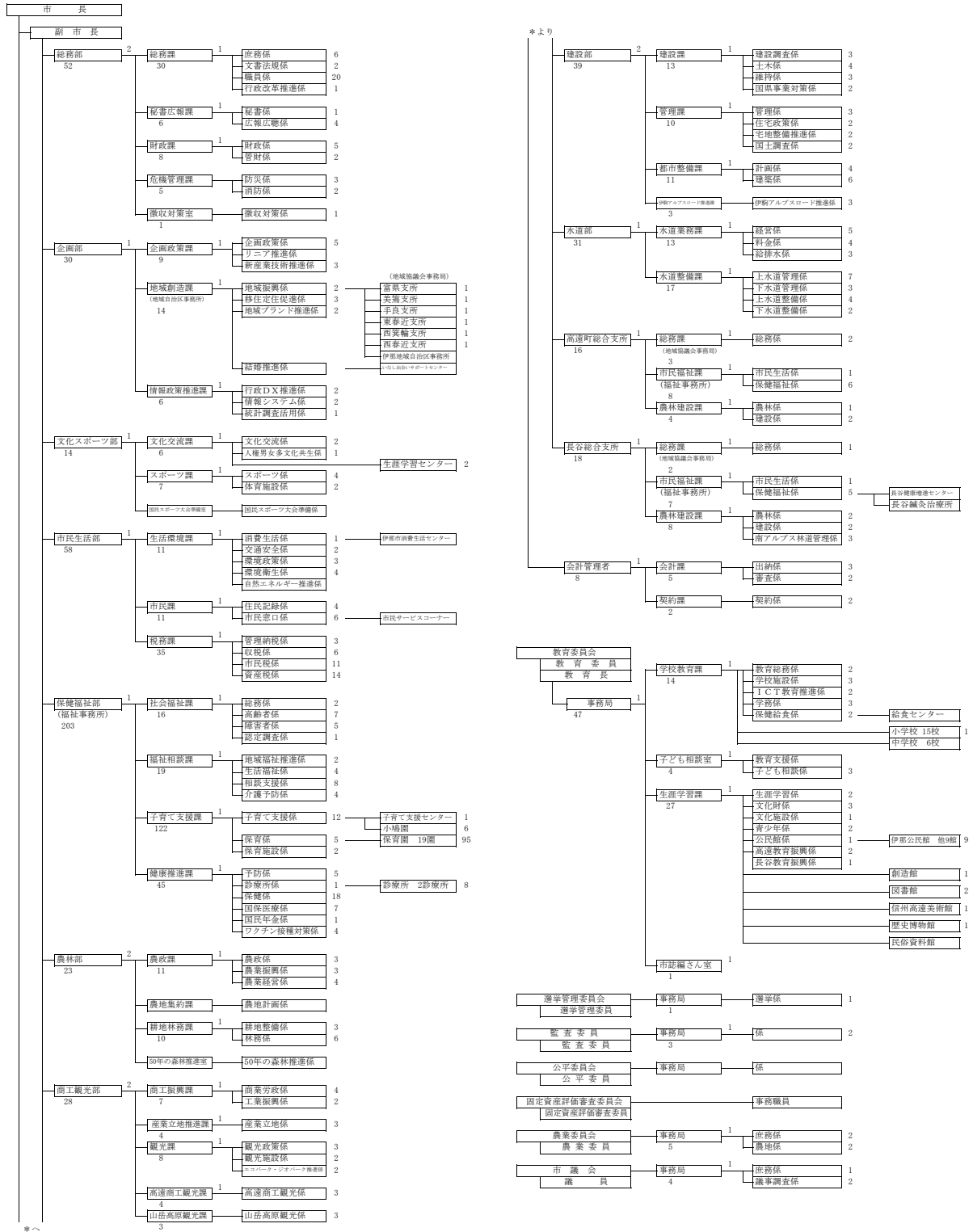
◎歴代市町村議会議長

旧長谷村

代別	氏 名	就 任 年 月 日	退 任 年 月 日
初代	市ノ羽 正 巳	昭 和 34 年	…
2代	中 山 金 恵	昭 和 38 年	…
3代	伊 澤 正	昭 和 42 年	…
4代	伊 藤 一 郎	昭和46年 4月30日	昭和48年 4月29日
5代	伊 東 敏 夫	昭和48年 4月30日	昭和50年 4月29日
6代	宮 下 文	昭和50年 4月30日	昭和52年 4月29日
7代	窪 田 清 三	昭和52年 4月30日	昭和54年 4月29日
8代	黒河内 茂 人	昭和54年 4月30日	昭和56年 4月29日
9代	伊 藤 甲 一 郎	昭和56年 4月30日	昭和58年 3月11日
10代	西 村 巍	昭和58年 3月11日	昭和58年 4月29日
11代	中 山 麻 人	昭和58年 4月30日	平成 3年 4月29日
12代	中 山 三 郎 兵 衛	平成 3年 4月30日	平成 7年 4月29日
13代	宮 下 久 人	平成 7年 5月11日	平成11年 4月29日
14代	佐 藤 八 十 一	平成11年 5月10日	平成18年 3月30日

◎都市宣言

名 称	年 月 日
非 核 平 和 都 市 宣 言	平 成 1 8 年 9 月 2 1 日



19 付録

◎市内の主な施設、事業所等一覧

市役所・総合支所・支所・市民サービスコーナー

名 称	所 在 地	電話番号
伊那市役所	下新田3050	78-4111
高遠町総合支所	高遠町西高遠810-1	94-2551
長谷総合支所	長谷非持544-1	98-2211
富県支所	富県6393-1	72-2318
美簫支所	美簫4999-1	72-2360
手良支所	手良沢岡862-1	72-2755
東春近支所	東春近1826	72-3202
西箕輪支所	西箕輪4000-8	72-2319
西春近支所	西春近5146-2	72-4178
市民サービスコーナー(伊那図書館2階事務室内)	荒井3417-2	72-4179
もーぱ 予約受付(要事前利用登録)	下新田3050	080-7302-6737

公民館・集会施設

名 称	所 在 地	電話番号
伊那公民館	中央5052	78-3447
富県公民館(富県ふるさと館)	富県6393-1	72-2318
美簫公民館(美簫きらめき館)	美簫4999-1	72-2360
手良公民館(てらとびあ)	手良沢岡862-1	72-2755
東春近公民館(春近郷ふれ愛館)	東春近1826	72-3202
西箕輪公民館(西箕輪ぬくもり館)	西箕輪4000-8	72-2319
西春近公民館	西春近5146-2	72-4178
高遠町公民館	高遠町西高遠810-1	94-2557
長谷公民館	長谷溝口1188-1	98-2009
伊那市生涯学習センター	荒井3500-1	78-5801
高遠町文化センター	高遠町西高遠810-1	94-3698
伊那北地域活性化センター(きたっせ)	山寺1979-2	72-3815
伊那市防災コミュニティセンター	西町5824-1	78-5010

保育園

名 称	所 在 地	電話番号
竜北保育園	山寺1499-7	72-4630
竜西保育園	荒井4408-2	72-6210
竜東保育園	狐島4255-2	72-4415
伊那北保育園	野底7913	78-2942
富県保育園	富県6562-1	72-5494
美簫保育園	美簫5437-2	72-6060
美簫西部保育園	美簫9598	78-2306
手良保育園	手良野口253	78-3070
東春近保育園	東春近932	72-5837
西箕輪保育園	西箕輪3900-138	78-3402
西箕輪南部保育園	西箕輪5044	73-4033
西春近北保育園	西春近199	72-3263
西春近南保育園	西春近7518-6	72-3264
竜南保育園	西町6328-1	72-5324
伊那西部保育園(H24より休園)	小沢7788-3	73-4032
上の原保育園	上の原6066	72-0577
高遠保育園	高遠町小原442	94-2209
高遠第2・第3保育園	高遠町藤沢2255	96-2102
長谷保育園	長谷溝口1317	98-2291
新山保育園	富県523-1	72-5492
(私立)伊那保育園	山寺3187	72-3486
(私立)つくしんぼ保育園	御園587-2	78-4157
(私立)アーク保育園	上新田2401-1	96-0245

19 付録

幼稚園・認定こども園

名 称	所 在 地	電話番号
(私立)認定こども園 天使幼稚園	御園877-1	72-4860
(私立)認定こども園 伊那緑ヶ丘幼稚園	西町7227-2439	76-0033
(私立)認定こども園 緑ヶ丘敬愛幼稚園	狐島3950	76-0035
(私立)認定こども園 山の遊び舎はらぺこ	手良中坪1452-1	76-3341

小学校

名 称	所 在 地	電話番号
伊那小学校	山寺3221	72-5205
伊那東小学校	境1248-1	72-2007
伊那北小学校	野底8380-3	72-2264
伊那西小学校	ますみヶ丘6949-2	72-2632
富県小学校	富県7312	72-3094
新山小学校	富県535-2	72-2884
美薦小学校	美薦5350-1	72-2588
手良小学校	手良野口222	72-2756
東春近小学校	東春近2312	72-3223
西箕輪小学校	西箕輪3900-138	72-2639
西春近北小学校	西春近191	72-3221
西春近南小学校	西春近7370	72-3234
高遠小学校	高遠町西高遠465	94-2070
高遠北小学校	高遠町長藤4410	96-2220
長谷小学校	長谷溝口915	98-2220

中学校

名 称	所 在 地	電話番号
伊那中学校	荒井4460	72-6168
東部中学校	日影5749	72-6128
西箕輪中学校	西箕輪6569-1	72-6421
春富中学校	東春近2408	72-5245
高遠中学校	高遠町東高遠232	94-2142
長谷中学校	長谷溝口1080	98-2050

養護学校

名 称	所 在 地	電話番号
伊那養護学校	西箕輪8274	72-2895

高等学校

名 称	所 在 地	電話番号
高遠高等学校	高遠町小原824	94-2130
伊那北高等学校	山寺2165	72-2221
伊那弥生ヶ丘高等学校	西町5703	72-6118
伊那西高等学校	西春近4851	72-4091

保健センター・病院・診療所

名 称	所 在 地	電話番号
伊那市保健センター	山寺298-1	78-9711
高遠町保健センター	高遠町西高遠810-1	94-3696
長谷健康増進センター	長谷非持569-1	98-1144
伊那中央病院	小四郎久保1313-1	72-3121
長藤診療所	高遠町長藤1849-1	94-2001
美和診療所	長谷非持566	98-2017
長谷鍼灸治療所	長谷非持569-1	98-1144

福祉施設(市所管の施設及びその他の入所施設)

名 称	所 在 地	電話番号
児童発達支援センター 小鳩園	山寺1499-7	72-2576
伊那市高遠町総合福祉センター やますそ	高遠町西高遠1644-1	94-2196
伊那市高遠町老人福祉センター	高遠町長藤1770	
伊那市高遠町高齢者生きがいセンター	高遠町長藤1770	
まちづくり拠点施設「気の里ヘルスセンター 柵の木」	長谷非持544-1	98-1131
伊那市地域包括支援センター		
伊那包括支援センター	下新田3050(設置場所:山寺298-1)	78-4111
高遠町包括支援センター	高遠町西高遠1806	94-3696
長谷包括支援センター	長谷非持569-1	98-1144
みずず支援センター	美篤4999-1	73-7829
はるとみ支援センター	東春近1826	74-8505
西みのわ支援センター	西箕輪4000-8	72-7692
老人憩の家		
緑の家	中央4689	(有)78-8073
美篤世代間交流施設	美篤4995-13	(有)75-2888
伊那市デイサービスセンター		
春富ふくじゅ園	西春近7171-1	74-6630
高齢者生活福祉センターくつろぎの家	高遠町長藤1841	94-3171
長谷デイサービスセンターやすらぎ	長谷非持543-3	98-2969
訪問看護ステーションすずたけ	美篤7792-3	74-0301
「伊那市生活就労支援センター」まいさぼ伊那市	山寺298-1	72-8186
社会福祉協議会ボランティアセンター	山寺298-1	73-2541
施設入所支援		
障害者支援施設 大萱の里	西箕輪8038-4	76-7151
共同生活援助(グループホーム)		
アンサンブルホーム伊那1号棟(アンサンブル伊那)	下新田3018-3	73-9121
アンサンブルホーム伊那2号棟(アンサンブル伊那)	下新田3018-4	73-9121
アンサンブルホーム伊那3号棟(アンサンブル伊那)	下新田3018-4の2	73-9121
アンサンブルホーム伊那4号棟(アンサンブル伊那)	西箕輪7885-3	76-1225
アンサンブルホーム伊那5号棟(アンサンブル伊那)	西箕輪7886-3	76-9131
アンサンブルホーム伊那6号棟(アンサンブル伊那)	西箕輪3350-13	73-4565
アンサンブルホーム伊那7号棟(アンサンブル伊那)	西箕輪7886-2	73-5858
アンサンブルホーム伊那8号棟(アンサンブル伊那)	西箕輪3350-131	74-8790
アンサンブルホーム伊那9号棟(アンサンブル伊那)	西箕輪8083-3	78-7745
アンサンブルホーム伊那10号棟(アンサンブル伊那)	西箕輪3350-14	74-7280
つれづれ草(はらっぱの会グループホーム事業所)	御園424	76-5307
なつめの木(はらっぱの会グループホーム事業所)	御園424	76-1034
ほたる草(はらっぱの会グループホーム事業所)	山寺716-1コーポ那須B101号	76-1923
セントエクレシア伊那(福祉工房オハナ)	狐島4491-1	73-0417
セントエクレシア東春近(福祉工房オハナ)	東春近9156-1	98-0547
セントエクレシア御園(福祉工房オハナ)	御園483-1	78-5057
もりハウス(パンセの会)	東春近1884	96-7099
まゆっこ(パンセの会)	西箕輪6650-1	98-8399
柿の木(樹)	西箕輪3900-449	78-8893
梅の木(樹)	西町5710-11	080-5827-7206
新町ホーム(ほっと上伊那)	御園23-2	74-5726
西みのわホーム(ほっと上伊那)	西箕輪7114-7	78-1627
いなにしホーム(ほっと上伊那)	西箕輪7114-8	76-3842
いずみ(ほっと上伊那)	西箕輪7514-1	78-2871
まどか(ほっと上伊那)	中央5196-5	78-4721
朝日ヶ丘ホーム(ほっと上伊那)	東春近10746-286	74-9201
高遠陽だまりホーム(ほっと上伊那)	高遠町小原727	94-2911

19 付録

五つのパン西春近(5loaves)	西春近2212-5	76-3091
グループホーム楽多(おもちゃの木)	西春近2929-4	95-2107
グループホーム灯輝(おもちゃの木)	西町5066-1	97-1290
グループホーム第2堀米ハイツEF(じりつ支援ネットいな)	上の原7135-1第2堀米ハイツF	080-1360-5340
グループホーム新子グリーンハイツ(じりつ支援ネットいな)	日影769-2新子グリーンハイツ103号	080-1360-5340
グループホームフォレスト(カッサーノ合同会社)	東春近6-5	98-6768
児童養護施設 たかずやの里	東春近7000-8	72-6456

図書館・美術館・博物館・教育施設

名	称	所在地	電話番号
伊那市創造館		荒井3520	72-6220
伊那図書館		荒井3417-2	73-2222
高遠町図書館		高遠町西高遠810-1	94-3698
信州高遠美術館		高遠町東高遠400	94-3666
伊那部宿旧井澤家住宅		西町5597-4	74-8102
伊那市立高遠町歴史博物館		高遠町東高遠457	94-4444
伊那市民俗資料館「高遠なつかし館」「旧馬島家」		高遠町東高遠2074-1	94-4044
伊那市民俗資料館「旧池上家」		高遠町西高遠1724-1	94-4044
伊那市子ども相談室		山寺298-1	72-0999
伊那市誌編さん室		美篤3107-1	98-0630

子育て支援センター

名	称	所在地	電話番号
竜南子育て支援センター		西町6328-1	72-5484
上の原子育て支援センター		上の原6068-1	72-0578
富県子育て支援センター		富県5628-90	72-5493
西箕輪子育て支援センター		西箕輪6579	73-7800
高遠子育て支援センター		高遠町西高遠532	96-7690

観光関連施設

名	称	所在地	電話番号
高遠さくらホテル		高遠町勝間217	94-2200
仙流荘		長谷黒河内1847-2	98-2312
羽広温泉 みはらしの湯		西箕輪3480-1	76-8760
高遠温泉 さくらの湯		高遠町西高遠928-2	94-3118
西駒山荘		伊那7119-140	94-6001
北沢峠 こもれび山荘		長谷黒河内(国有林内)	94-6001
仙丈小屋		長谷黒河内(国有林内)	94-6001
塩見小屋		長谷浦(国有林内)	94-6001
馬の背ヒュッテ		長谷黒河内(国有林内)	96-8147
伊那市高遠町観光案内所		高遠町西高遠1678-1	94-1745
伊那市横山バイクパーク		横山7227-1412	050-3033-3819
高遠城址公園		高遠町東高遠	94-2556
高遠「しんわの丘ローズガーデン」		高遠町東高遠	94-2556
小黒川溪谷キャンプ場		伊那7119-67	74-6886
千代田湖キャンプ場		高遠町藤沢4976-4	94-2556
鹿嶺高原キャンプ場		長谷非持3817-2	98-2701
南アルプス雷鳥荘		長谷非持3817-2	98-2701
南アルプス公園		長谷非持	
進徳館		高遠町東高遠2007	94-2557
はびろ農業公園 みはらしファーム		西箕輪3416-1	74-1807
道の駅 南アルプスむら 長谷		長谷非持1400	98-2955
南アルプス林道バス営業所		長谷黒河内1847-2	98-2821

19 付録

スポーツ施設

名 称	所 在 地	電話番号
伊那市営野球場	中央5563-1	72-3540
伊那西運動場	ますみヶ丘6990-1	78-5010
高遠スポーツ公園総合運動場	高遠町西高遠353	94-2239
伊那スタジアム	中央5488-4	72-3540
長谷総合グラウンド	長谷非持663	94-2239
富士塚スポーツ公園運動場	荒井4558-1	78-5010
美すずスポーツ公園運動場	美簾7310-123	72-3540
東原スポーツ公園運動場(東原キッツグラウンド)	東春近7000-8	78-5010
サンビレッジ庭球場	西箕3940-2	76-7099
センターテニスコート	中央5947	76-2331
第2庭球場	中央5526-2	72-3540
伊那里体育館	長谷市野瀬405	98-2009
サンビレッジ体育館	西箕輪3940-2	76-7099
市民体育館(エレコム・ロジテックアリーナ)	西町5834-8	78-2356
高遠スポーツ公園文化体育館	高遠町西高遠350-1	94-2239
伊那市民プール	中央5950	78-4111
高遠スポーツ公園プール	高遠町西高遠350-5	78-4111
高遠グリーンパーク	高遠町長藤6630	96-2324
伊那公園屋内運動場	中央5488-1	76-2331
伊那市武道館	西町5824-4	78-5010
ほりでいドーム	高遠町勝間176-1	94-2239
マレットパークはびろ	西箕輪3822-30	78-4111
陸上競技場	西町5810	73-6345
高遠町屋内運動場	高遠町長藤1770-1	78-5010

環境施設

名 称	所 在 地	電話番号
伊那中央衛生センター	西春近2560	72-4751
長谷火葬場「精香斎苑」	長谷市野瀬2517-3	98-3090
伊那市営火葬場	山寺3014-2	72-4749
上伊那クリーンセンター	富県3790	98-8337
伊那浄水管理センター	下新田2990	76-5501

消防署

名 称	所 在 地	電話番号
上伊那広域消防本部	荒井4606番地1	72-0119
伊那消防署	荒井4606番地1	76-0119
高遠消防署	高遠町小原952	94-5119

諸施設

名 称	所 在 地	電話番号
いなし出会いサポートセンター	荒井3417-2	71-4071
中間教室(やまびこ学級)小学部	中央4961	73-1617
中間教室(やまびこ学級)中学部	中央4961	72-1676
中間教室(伊宝館)	狐島3974-2	
産業と若者が息づく拠点施設(alla)	荒井3428-7	97-1274
仕事と子育ての両立支援施設(ママand)	富県7800-1	

19 付録

市営駐車場

名 称	所 在 地	電話番号
伊那市駅前駐車場	荒井3469-6	
中央駐車場	荒井3418-1	72-4956
中央第2駐車場	荒井3402-2	
山寺駐車場	山寺3171-1	
再開発ビル(いなっせ)駐車場	荒井3500-1	71-5008
竜東駐車場	中央4501-1	
通り町(セントラルパーク)駐車場	荒井3384	

国の施設

名 称	所 在 地	電話番号
南信森林管理署	山寺1499-1	72-7777
伊那簡易裁判所	西町4841	72-2201
伊那区検察庁	西町4825	72-3092
伊那公共職業安定所	狐島4098-3	73-8609
伊那税務署	西町3545-1	72-2171
伊那労働基準監督署	中央5033-2	72-6181
長野地方法務局伊那支局	中央5064-1	78-3462
天竜川上流河川事務所伊那出張所	西町5171-2	72-2734
国立信州高遠青少年自然の家	高遠町藤沢6877-11	96-2525
天竜川上流河川事務所三峰川砂防出張所	高遠町西高遠631	94-2059
三峰川総合開発工事事務所	長谷溝口1527	98-2921
天竜川ダム統合管理事務所美和ダム管理支所	長谷非持345	98-2111

県の施設

名 称	所 在 地	電話番号
上伊那地域振興局	荒井3497	78-2111
長野県伊那文化会館	西町5776	73-8822
伊那保健福祉事務所	荒井3497	78-2111
公衆衛生専門学校	荒井4347-1	72-4730
南信労政事務所	荒井3497	76-6833
伊那勤労者福祉センター	西町5834-8	78-5010
上伊那農業農村支援センター	荒井3497	78-2111
伊那家畜保健衛生所	西町5764	72-2782
伊那建設事務所	荒井3497	78-2111
南信会計センター	荒井3497	78-2111
南信発電管理事務所	狐島3802-2	72-6121
南信発電管理事務所高遠ダム管理所	高遠町東高遠466	94-2210
南信教育事務所	荒井3497	76-6858
伊那警察署	中央4680	72-0110
伊那市駅前交番	荒井3467-4	72-5884
高遠町警部交番	高遠町東高遠2049-1	94-2535

19 付録

郵便局

名 称	所 在 地	電話番号
伊那郵便局	坂下3297	72-2552
伊那大芦郵便局	荒井3494	78-4212
伊那東郵便局	中央4586-1	78-4220
伊那日影郵便局	日影287-2	73-7077
富県郵便局	富県5554-1	78-2640
美簫郵便局	美簫4322-4	78-4218
手良郵便局	手良沢岡865-2	78-4213
東春近郵便局	東春近1820-4	78-4217
西箕輪郵便局	西箕輪6828-1	78-4216
西春近郵便局	西春近5233-1	78-2418
高遠郵便局	高遠町西高遠1648-イ	94-2795
長藤郵便局	高遠町長藤6992-2	96-2023
三義郵便局	高遠町山室2042-2	94-2796
藤沢郵便局	高遠町藤沢3989-1	96-2004
美和郵便局	長谷溝口1156-1	98-2357
市野瀬郵便局	長谷市野瀬1293-1	98-2352

法人・団体・組合等

名 称	所 在 地	電話番号
伊那中央行政組合	小四郎久保1313-1	72-3121
伊那市社会福祉協議会	山寺298-1	73-2541
財団法人伊那市振興公社	西町5824	78-5010
伊那市観光株式会社	西町4870	71-5577
上伊那福祉協会	美簫7164-1	77-0350
上伊那広域連合	荒井3500-1	78-2500
上伊那情報センター	中央1111	78-7722
長野県住宅供給公社	荒井3497	98-7450
公益社団法人伊那広域シルバー人材センター	西町4896-1	76-4680
ジェイアールバス関東株式会社中央道支店	山寺1765	73-7171
ジェイアールバス関東株式会社高遠駅	高遠町西高遠1735-2	94-2101
伊那バス株式会社	西町5208	72-5111
株式会社日本政策金融公庫伊那支店国民生活事業	荒井3413-2	72-5195
伊那商工会議所	中央4605-8	72-7000
伊那市商工会	高遠町西高遠1678-1	94-2309
一般社団法人伊那青年会議所	中央4605-8	78-2328
上伊那森林組合	東春近1604-1	72-3232
上伊那農業協同組合	狐島4291	72-6110
長野県農業共済組合 上伊那支所	西春近2526	73-2221
一般社団法人上伊那医師会	狐島4176	72-2856
上伊那歯科医師会	西町4922-2	72-3834
上伊那口腔保健センター	山寺298-1	78-8510
一般社団法人上伊那薬剤師会	荒井4568-1	72-5858
伊那市有線放送農協いなあいネット	境1420	78-3215
伊那ケーブルテレビジョン株式会社	西町4983-1	73-2020
ぐるっとタクシー コールセンター(要事前利用登録)	下新田3050	050-5840-4117
中部電力伊那営業所	中央4589-1	72-1002
伊那年金事務所	山寺1499-3	76-2301
公益財団法人長野県健康づくり事業団 伊那健康センター	荒井4347-1	78-9700
上伊那教育会	荒井3500-1-401	72-3416
上伊那教育会 上伊那郷土研究室	荒井3520	96-0774
ゆうあいマーケット コールセンター(要事前利用登録)	下新田3050	050-5840-4114

※電話番号の(有)は伊那有線の番号

伊那市民憲章

私たちのふるさと伊那市は、南アルプスと中央アルプスの雄大な山々に抱かれ、天竜川と三峰川の流れる豊かな自然のもと、人々は歴史を築き、文化の花を咲かせ、産業を育んできました。

私たちは、「生きがい」「働きがい」があり、暮らしやすく平和で希望にみちた伊那市を創造するため、ここに市民憲章を定めます。

- 一、美しい自然を愛し、住みよい環境を守ります。
- 一、歴史と文化を大切にし、心豊かな人を育みます。
- 一、人のつながりを大切にし、思いやりの輪を広げます。
- 一、心もからだも健やかに、明るい家庭と職場をきずきます。
- 一、かけがえのない命と、平和への願いを伝えます。

行く川の水はさやけく 山なみに星美しき 伊那はまほろば
このまちに生きる喜び このまちに香る文化を とともに語らん
このまちの平和を願い 人々の夢を託して 輝く未来へ



平成28年3月31日制定

伊那市統計書

令和5年版(2023年)

令和6年3月発行

発行
編集

長野県伊那市
伊那市企画部情報政策推進課
〒396-8617
伊那市新田3050番地
TEL(0265)78-4111(代)